

COMMITTENTE:



PROGETTAZIONE:



U.O. PROGETTAZIONE INTEGRATA NORD

PROGETTO DEFINITIVO

RADDOPPIO DELLA LINEA GENOVA - VENTIMIGLIA

TRATTA FINALE LIGURE - ANDORA

SISTEMAZIONI VIABILITA'

NV12 - Adeguamento viabilità - Accesso alla stazione di Borghetto lato Ventimiglia 77+407
Album Sezioni trasversali

SCALA:

1:200

COMMESSA LOTTO FASE ENTE TIPO DOC. OPERA/DISCIPLINA Progr. REV.

IV01 00 D 26 W9 NV1200 001 A

Rev.	Descrizione	Redatto	Data	Verificato	Data	Approvato	Data	Autorizzato Data
A	Emissione esecutiva	F. Eusepi	Gen. 2022	L. Stoppini Montesperelli	Gen. 2022	G. Fadda	Gen. 2022	A. Perego Gen 2022



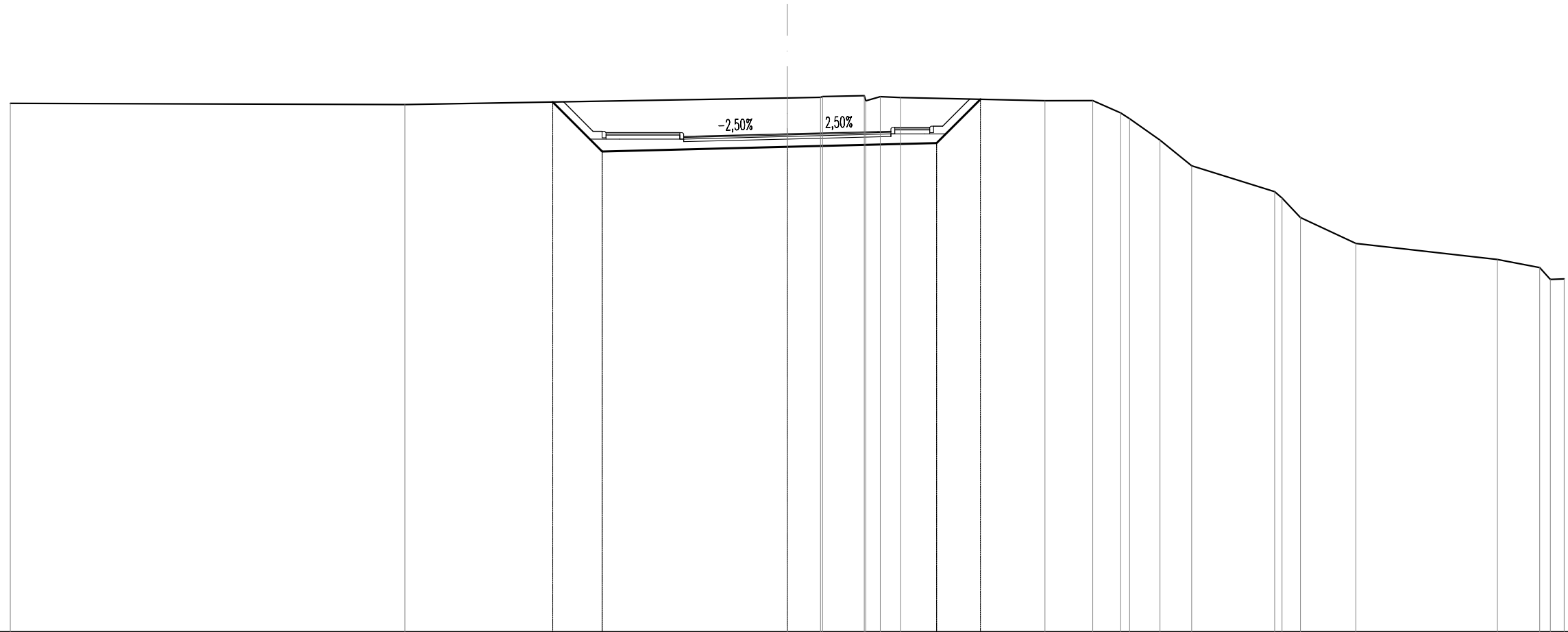
File: IV0100D26W9NV1200001A.DWG

n. Elab.:

“NV12A”

SCAVI E BONIFICHE	
STERRO	27,607 m ²
RILEVATI	
TERRENO VEGETALE	3,786 m
SOVRASTRUTTURA STRADALE	
STRATO DI USURA	8,000 m
STRATO DI BINDER	8,000 m
STRATO DI BASE	8,000 m
STRATO DI FONDAZIONE	4,628 m ²
MANUFATTI	
MARCIAPIEDE	4,200 m
OPERE CIVILI	
STRATO DI BASE MARCIAPIEDE	0,168 m ²
STRATO DI FONDAZIONE MARCIAPIEDE	0,630 m ²

NV12A
 SEZIONE N.: 7
 QT. PROGETTO: 16,230
 DIST.PROG.: 71,126
 DIST.PREC.: 1,847
 DIST.SUCC.: 14,008



SCALA 1:200

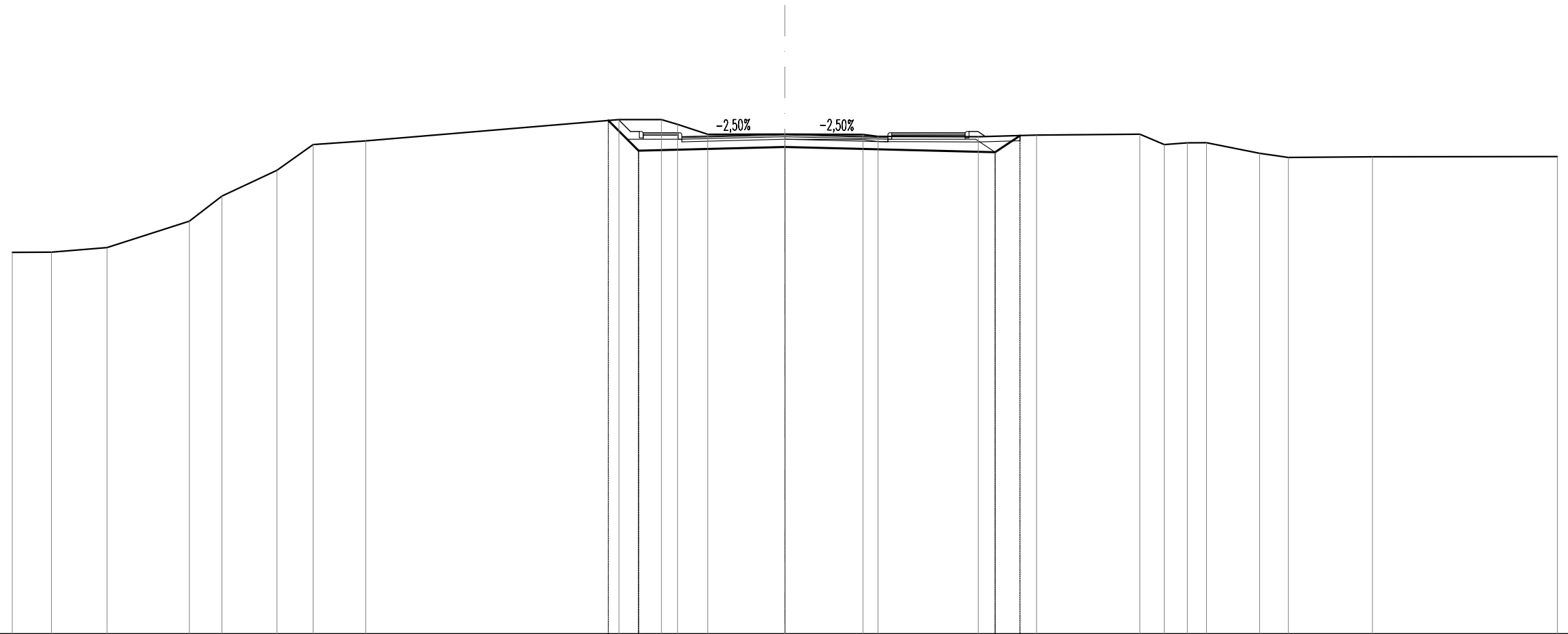
QT.RIF. -3,000

QUOTE TERRENO	17,41	17,36	17,62	17,64	17,67	17,70	17,66	17,63	17,51	17,51	17,04	16,82	15,99	15,00	14,00	13,75	13,00	12,00	11,38	11,07	10,61	10,63
DIST.PARZIALI TERRENO	15,24	14,76	1,28	1,61	0,56	0,79	5,57	1,85	1,07	1,17	1,23	3,20	0,71	2,14	5,46	1,63	0,54					
QUOTE PROGETTO		17,46	15,55	15,73			15,87	17,57														
DIST.PARZIALI PROGETTO		1,91	7,15	5,77	1,69																	
QUOTE FINITO		16,33	16,33	16,28	16,28	16,14	16,23	16,32	16,48	16,48	16,53	16,53										
DIST. PARZIALI FINITO		2,85	0,65	3,50	3,50	0,65	1,35															
DIST. PROGRESSIVE FINITO		-7,50	-7,15	-7,00	-4,15	-4,00	-3,50	-0,00	-3,50	-4,00	-4,15	-5,50	-5,65	-6,00								

“NV12B”

SCAVI E BONIFICHE	
STERRO	9,692 m ²
RILEVATI	
RILEVATO	0,031 m ²
TERRENO VEGETALE	1,705 m
SOVRASTRUTTURA STRADALE	
STRATO DI USURA	8,000 m
STRATO DI BINDER	8,000 m
STRATO DI BASE	8,000 m
STRATO DI FONDAZIONE	4,898 m ²
MANUFATTI	
MARCIAPIEDE	4,200 m
OPERE CIVILI	
STRATO DI BASE MARCIAPIEDE	0,168 m ²
STRATO DI FONDAZIONE MARCIAPIEDE	0,630 m ²

NV12B
SEZIONE N.: 1
QT. PROGETTO: 13,405
DIST.PROG.: 0,000
DIST.SUCC.: 20,000



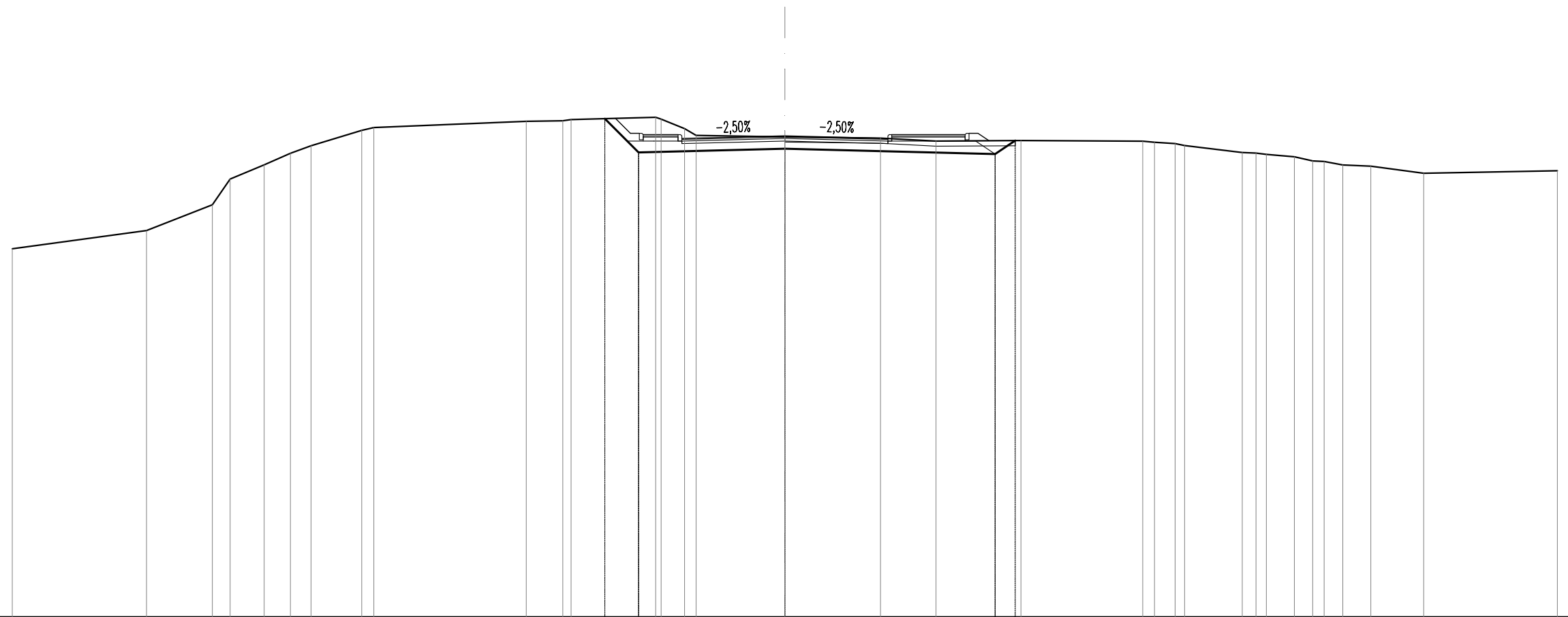
SCALA 1:200

QT.RIF. -6,000

QUOTE TERRENO	8,82	8,82	9,00	10,03	11,00	12,00	13,00	13,14	9,83	13,97	13,97	13,78	13,39	13,41	13,39	13,32	13,30	13,36	13,40	13,00	13,07	13,07	12,66	12,50	12,52	12,53
DIST.PARZIALI TERRENO	1,52	2,16	3,19	1,27	2,13	1,41	2,05			1,65	0,63	1,17	2,99	3,03	0,68	3,90	2,26	4,01	0,96	0,89	0,74	2,06	1,12	3,26	7,18	
QUOTE PROGETTO										13,93	12,76			12,91			12,70	13,35								
DIST.PARZIALI PROGETTO										1,17		5,68			8,16		0,97									
QUOTE FINITO										13,51	13,46	13,46	13,32	13,41	13,32	13,46	13,46	13,51	13,51							
DIST. PARZIALI FINITO										1,35	0,65	3,50	3,50	0,65	2,85											
DIST. PROGRESSIVE FINITO										-6,00	-3,65	-4,15	-3,50	0,00	-3,50	-4,00	-4,15	7,00	7,15	7,50						

SCAVI E BONIFICHE	
STERRO	9,321 m ²
RILEVATI	
RILEVATO	0,030 m ²
TERRENO VEGETALE	2,039 m
SOVRASTRUTTURA STRADALE	
STRATO DI USURA	8,000 m
STRATO DI BINDER	8,000 m
STRATO DI BASE	8,000 m
STRATO DI FONDAZIONE	4,898 m ²
MANUFATTI	
MARCIAPIEDE	4,200 m
OPERE CIVILI	
STRATO DI BASE MARCIAPIEDE	0,168 m ²
STRATO DI FONDAZIONE MARCIAPIEDE	0,630 m ²

NV12B
 SEZIONE N.: 2
 QT. PROGETTO: 13,675
 DIST.PROG.: 20,000
 DIST.PREC.: 20,000
 DIST.SUCC.: 20,000



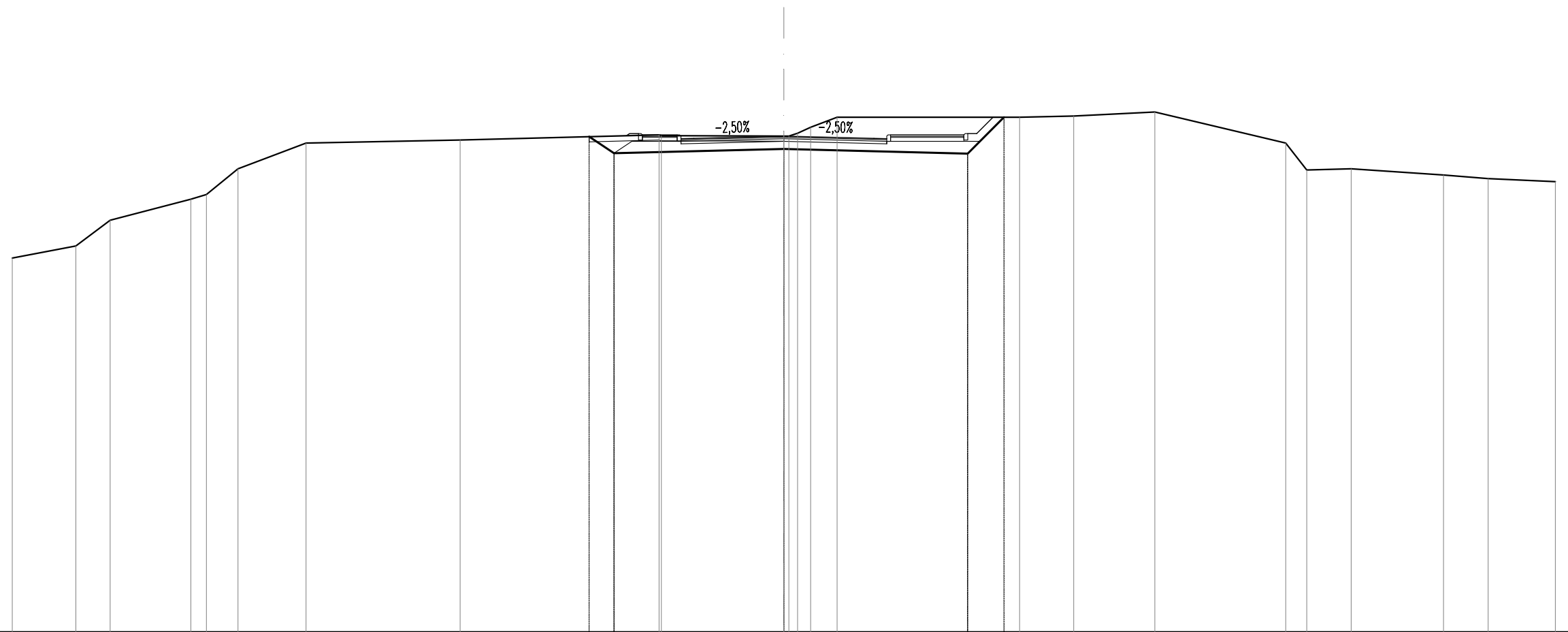
SCALA 1:200

QT.RIF. -5,000

QUOTE TERRENO	9,29	10,00	11,00	12,00	12,55	13,00	13,29	13,89	14,00	14,24	14,26	14,31	14,40	14,33	13,96	13,69	13,63	13,59	13,47	13,49	13,47	13,43	13,38	13,30	13,03	13,01	12,96	12,87	12,70	12,68	12,55	12,50	12,23	12,32	
DIST.PARZIALI TERRENO		5,21	2,56	0,68	1,32	1,02	0,80	1,97		5,92	1,42	3,28	0,91		3,44		3,72	2,15	3,30	4,73	0,80		2,24	0,63	1,08	0,71	0,73	1,08	2,06	5,19					
QUOTE PROGETTO												14,34	13,03				13,18																		
DIST.PARZIALI PROGETTO												1,31		5,68				8,16																	
QUOTE FINITO													13,78	13,78	13,73	13,73	13,68	13,59	13,73							13,73	13,78	13,78							
DIST. PARZIALI FINITO													1,35	0,65	3,50		3,50	0,65	2,85																
DIST. PROGRESSIVE FINITO													6,00	5,65	3,50	4,15	4,00	0,00	3,50	4,00	4,15				7,00	7,15	7,15								

SCAVI E BONIFICHE	
STERRO	13,886 m ²
RILEVATI	
RILEVATO	0,029 m ²
TERRENO VEGETALE	1,746 m
SOVRASTRUTTURA STRADALE	
STRATO DI USURA	8,000 m
STRATO DI BINDER	8,000 m
STRATO DI BASE	8,000 m
STRATO DI FONDAZIONE	4,862 m ²
MANUFATTI	
MARCIAPIEDE	4,200 m
OPERE CIVILI	
STRATO DI BASE MARCIAPIEDE	0,168 m ²
STRATO DI FONDAZIONE MARCIAPIEDE	0,630 m ²

NV12B
SEZIONE N.: 3
 QT. PROGETTO: 14,268
 DIST.PROG.: 40,000
 DIST.PREC.: 20,000
 DIST.SUCC.: 20,665



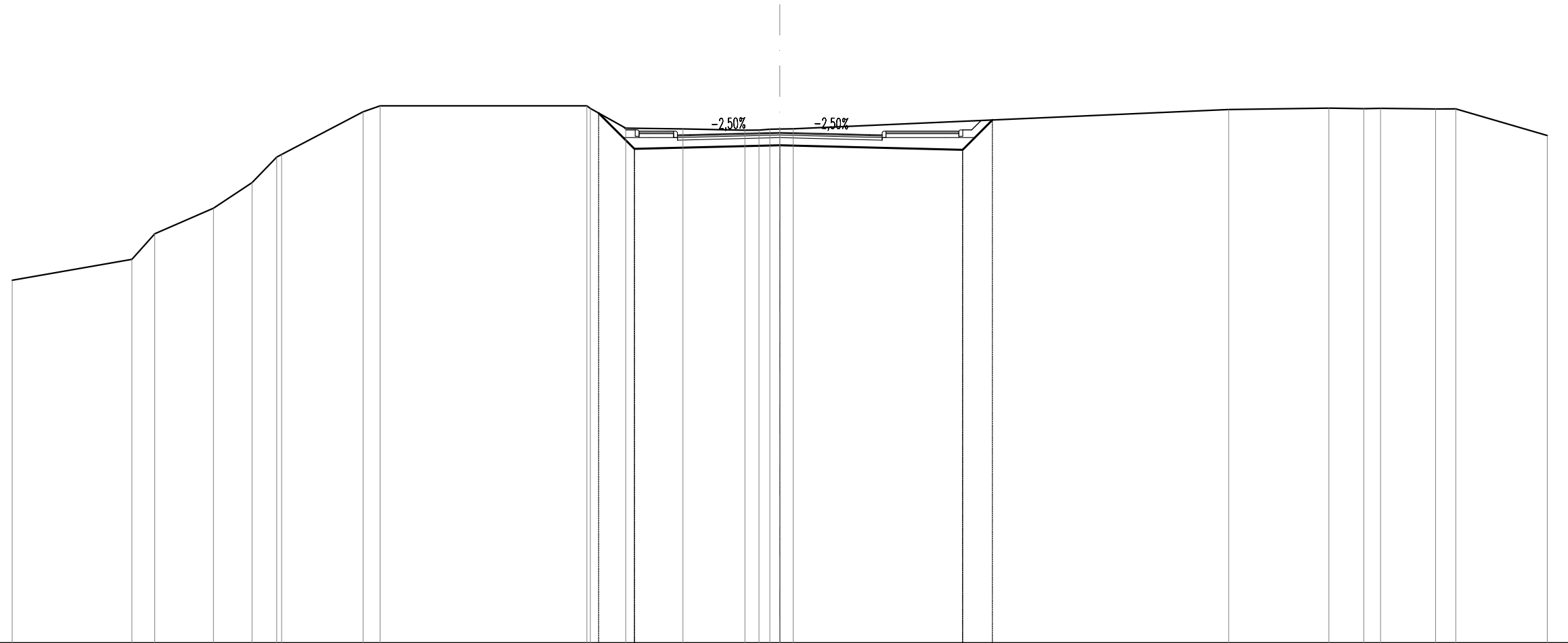
SCALA 1:200

QT.RIF. -5,000

QUOTE TERRENO	9,53	10,00	11,00	11,82	12,00	13,00	14,00	14,12	14,32	14,29	14,27	14,27	14,38	14,61	15,00	15,00	15,05	15,21	14,00	12,95	13,00	12,76	12,62	12,50	
DIST.PARZIALI TERRENO	2,47	1,34	3,13	0,60	1,23	2,65	5,99	7,74	4,76	0,51	1,03	7,10	2,10	3,15	5,09	0,82	1,73	3,59	1,74	2,61					
QUOTE PROGETTO							14,25	13,60			13,77				13,59	15,00									
DIST.PARZIALI PROGETTO							0,97	6,61			7,15	1,41													
QUOTE FINITO							14,37	14,37	14,32	14,32	14,18	14,27	14,18	14,32	14,32	14,37	14,37	14,37							
DIST. PARZIALI FINITO							1,35	0,65	3,50	3,50	0,65	2,85													
DIST. PROGRESSIVE FINITO							-6,00	-3,65	-4,15	-3,50	0,00	-3,50	-4,00	-4,15	7,00	7,15	7,50								

SCAVI E BONIFICHE	
STERRO	11,278 m ²
RILEVATI	
TERRENO VEGETALE	1,401 m
SOVRASTRUTTURA STRADALE	
STRATO DI USURA	8,000 m
STRATO DI BINDER	8,000 m
STRATO DI BASE	8,000 m
STRATO DI FONDAZIONE	4,702 m ²
MANUFATTI	
MARCIAPIEDE	4,200 m
OPERE CIVILI	
STRATO DI BASE MARCIAPIEDE	0,168 m ²
STRATO DI FONDAZIONE MARCIAPIEDE	0,630 m ²

NV12B
 SEZIONE N.: 5
 QT. PROGETTO: 14,961
 DIST.PROG.: 80,000
 DIST.PREC.: 19,335
 DIST.SUCC.: 20,000



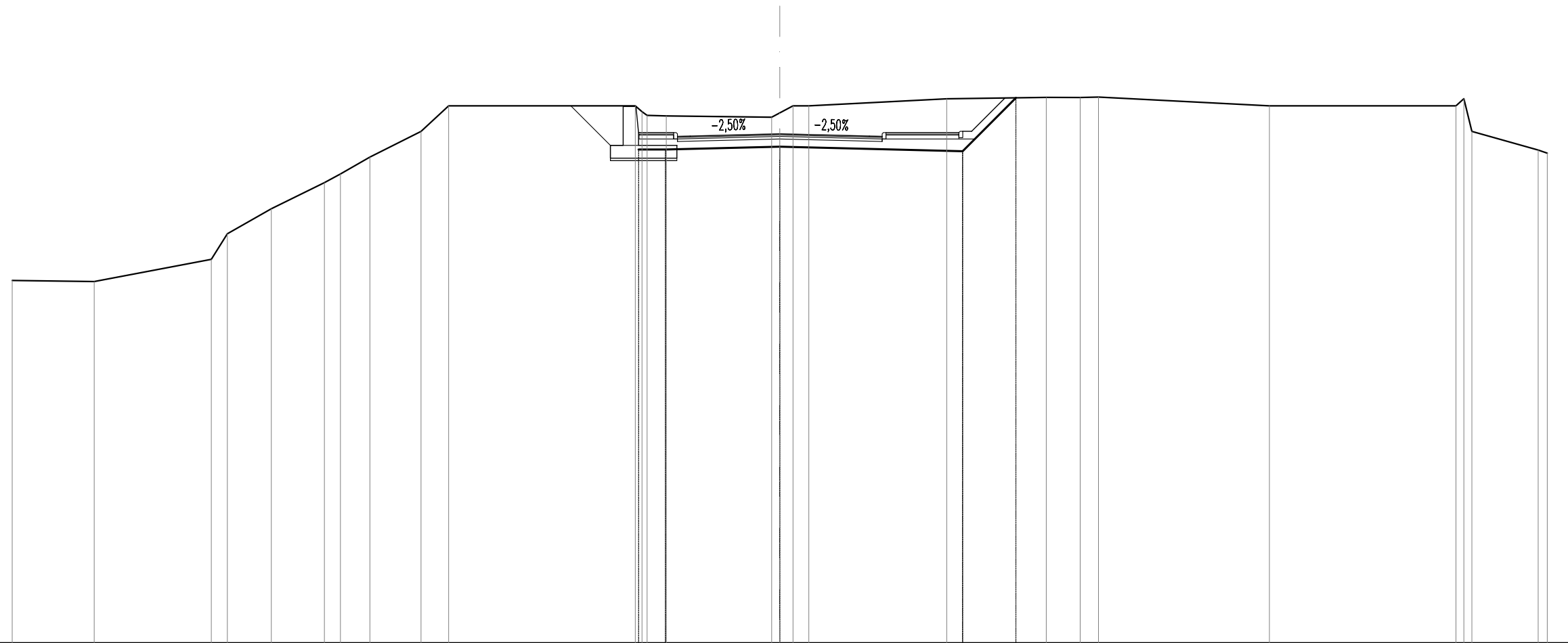
SCALA 1:200

QT.RIF. -5,000

QUOTE TERRENO	9,18	10,00	11,00	12,00	13,00	14,00	14,10	15,77	16,00	16,00	15,90	15,13	15,10	15,05	15,05	15,09	15,09	15,11	15,86	15,91	15,89	15,90	15,88	15,88	14,84
DIST.PARZIALI TERRENO	4,68	0,88	2,30	1,51	0,96	3,19	0,66	8,08	1,38	2,24	2,42	0,56	0,52	17,02	3,91	1,37	0,66	2,15	0,79	3,58					
QUOTE PROGETTO									15,72	14,32				14,46					14,28	15,45					
DIST.PARZIALI PROGETTO									1,40	5,68				7,15					1,17						
QUOTE FINITO									15,06	15,06	15,01	15,01	14,87	14,96	14,87	15,01	15,01	15,01	15,01	15,06	15,06				
DIST. PARZIALI FINITO									1,35	0,65	3,50	3,50	3,50	0,65	2,85										
DIST. PROGRESSIVE FINITO									6,00	3,65	4,15	4,00	3,50	0,00	3,50	4,00	4,15	7,00	7,15	7,50					

SCAVI E BONIFICHE	
STERRO	21,977 m ²
RILEVATI	
TERRENO VEGETALE	2,190 m
SOVRASTRUTTURA STRADALE	
STRATO DI USURA	8,000 m
STRATO DI BINDER	8,000 m
STRATO DI BASE	8,000 m
STRATO DI FONDAZIONE	4,511 m ²
MANUFATTI	
MARCIAPIEDE	4,200 m
OPERE CIVILI	
STRATO DI BASE MARCIAPIEDE	0,168 m ²
STRATO DI FONDAZIONE MARCIAPIEDE	0,630 m ²

NV12B
SEZIONE N.: 6
 QT. PROGETTO: 14,907
 DIST.PROG.: 100,000
 DIST.PREC.: 20,000
 DIST.SUCC.: 20,000



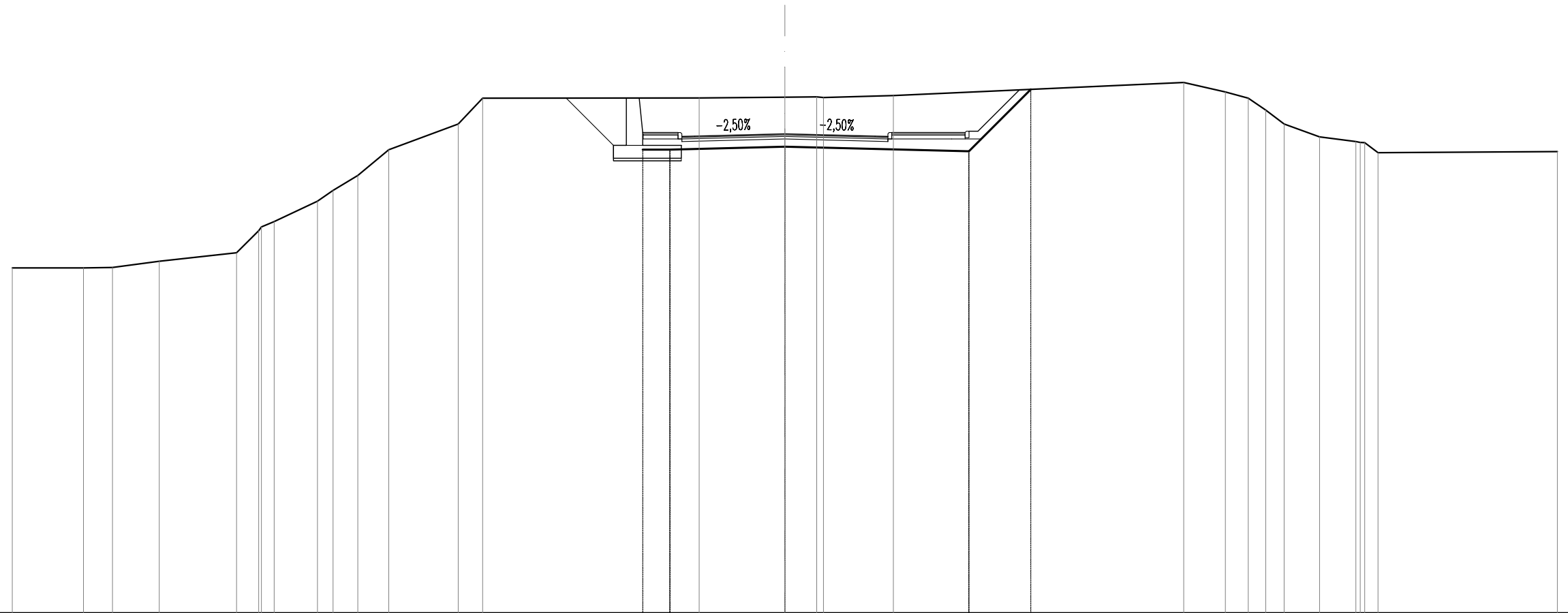
SCALA 1:200

QT.RIF. -5,000

QUOTE TERRENO	9,18	9,13	10,00	11,00	11,98	13,00	13,34	14,00	15,00	16,00	16,00	15,77	15,63	15,61	15,56	15,73	16,00	16,00	16,28	16,33	16,33	16,35	16,00	16,00	16,28	15,00	14,27	14,15
DIST.PARZIALI TERRENO	3,20	4,58	0,62	1,72	2,08	0,62	1,15	2,00	1,08	7,29	0,75	4,12	0,62	0,62	5,39	3,89	1,33	0,72	6,68	7,29	2,59							
QUOTE PROGETTO												14,30	14,30		14,41				14,23	16,31								
DIST.PARZIALI PROGETTO												1,05	4,47		7,15	2,09												
QUOTE FINITO												14,96	14,96	14,82	14,91	14,82	14,96		14,96	15,01	15,01							
DIST. PARZIALI FINITO												1,35	0,65	3,50	3,50	0,65	2,85											
DIST. PROGRESSIVE FINITO												-5,50	-4,15	-3,50	0,00	-3,50	-4,00	-4,15	7,00	7,15	7,50							

SCAVI E BONIFICHE	
STERRO	28,468 m ²
RILEVATI	
TERRENO VEGETALE	2,625 m
SOVRASTRUTTURA STRADALE	
STRATO DI USURA	8,000 m
STRATO DI BINDER	8,000 m
STRATO DI BASE	8,000 m
STRATO DI FONDAZIONE	4,511 m ²
MANUFATTI	
MARCIAPIEDE	4,200 m
OPERE CIVILI	
STRATO DI BASE MARCIAPIEDE	0,168 m ²
STRATO DI FONDAZIONE MARCIAPIEDE	0,630 m ²

NV12B
 SEZIONE N.: 7
 QT. PROGETTO: 14,617
 DIST.PROG.: 120,000
 DIST.PREC.: 20,000
 DIST.SUCC.: 16,698



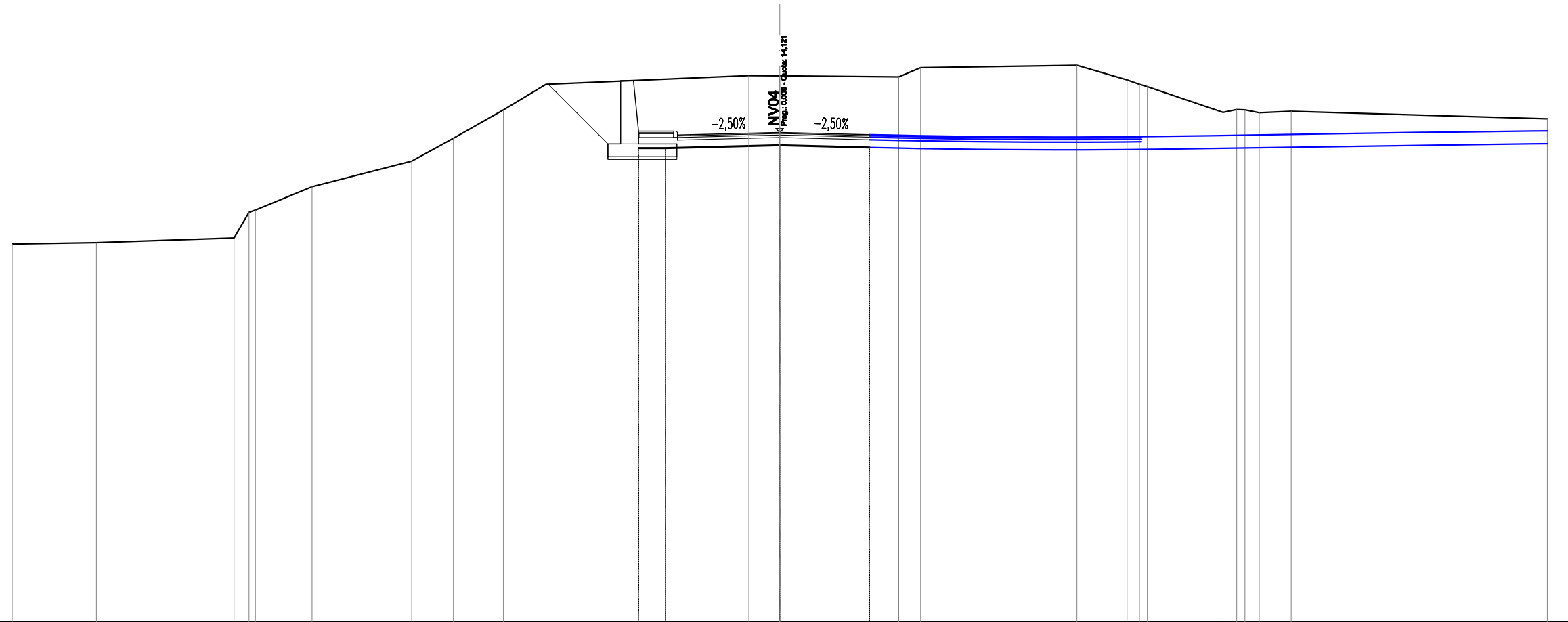
SCALA 1:200

QT.RIF. -4,000

QUOTE TERRENO	9,41	9,41	9,43	9,67	10,00	10,85	11,00	11,21	12,00	12,42	13,00	14,00	15,00	16,00	16,01	16,04	16,05	16,03	16,11	16,61	16,24	16,00	15,54	15,00	14,50	14,32	14,29	14,28	13,89	13,93
DIST.PARZIALI TERRENO	2,77	1,12	1,82	3,00	0,86	0,50	1,68	0,61	0,96	1,20	2,70	0,95	8,41	3,33	1,24	2,71	11,27	1,62	0,89	0,68	0,72	1,38	1,41	0,52	6,97					
QUOTE PROGETTO															14,01	14,01			14,12						13,94	16,35				
DIST.PARZIALI PROGETTO															1,05	4,47			7,15					2,41						
QUOTE FINITO															14,67	14,67	14,53		14,62						14,67	14,72	14,72			
DIST. PARZIALI FINITO															1,35	0,65	3,50		3,50					0,65	2,85					
DIST. PROGRESSIVE FINITO															-5,50	-4,15	-4,00	-3,50	0,00					-3,50	-4,00	-4,15	7,00	7,15	7,50	

SCAVI E BONIFICHE	
STERRO	24,561 m ²
SOVRASTRUTTURA STRADALE	
STRATO DI USURA	7,500 m
STRATO DI BINDER	7,500 m
STRATO DI BASE	7,500 m
STRATO DI FONDAZIONE	2,865 m ²
MANUFATTI	
MARCIAPIEDE	1,350 m
OPERE CIVILI	
STRATO DI BASE MARCIAPIEDE	0,054 m ²
STRATO DI FONDAZIONE MARCIAPIEDE	0,203 m ²

NV12B
 SEZIONE N.: 10
 QT. PROGETTO: 14,121
 DIST.PROG.: 150,413
 DIST.PREC.: 13,500
 DIST.SUCC.: 13,473



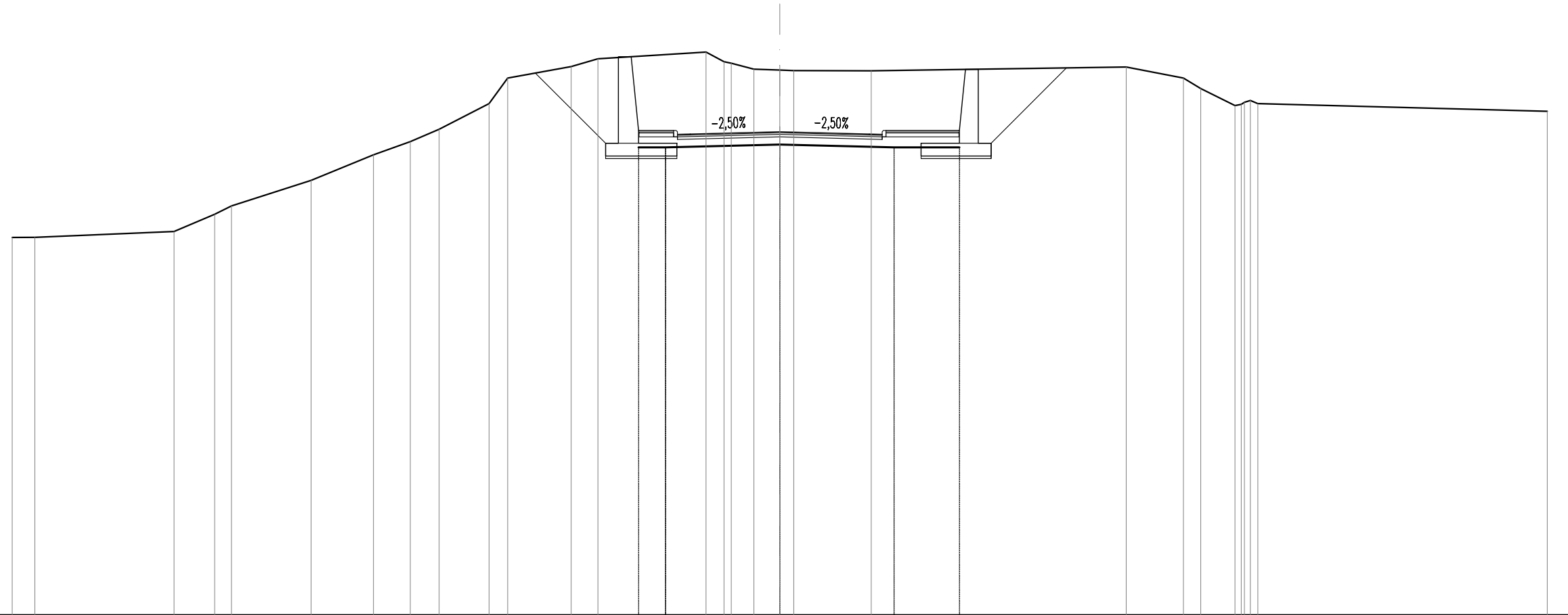
SCALA 1:200

QT.RIF. -5,000

QUOTE TERRENO	9,76	9,82	10,00	11,00	11,09	12,00	13,00	13,89	15,00	16,00	16,34	16,33	16,29	16,65	16,74	16,17	16,00	15,91	14,90	15,01	15,00	14,89	14,95	14,65
DIST.PARZIALI TERRENO	3,29	5,38	0,58	2,21	3,89	1,63	1,96	1,66	7,93	1,21	4,65	0,85	6,11	1,96	0,49	2,96	0,53	0,56	1,25	10,01				
QUOTE PROGETTO											13,51	13,51												
DIST.PARZIALI PROGETTO											1,05	4,47		3,50										
QUOTE FINITO											14,17	14,17	14,03		14,12		14,03							
DIST. PARZIALI FINITO											1,35	0,65	3,50		3,50									
DIST. PROGRESSIVE FINITO											-5,50	-4,15	-4,00	-3,50		0,00	-3,50							

SCAVI E BONIFICHE	
STERRO	39,570 m ²
SOVRASTRUTTURA STRADALE	
STRATO DI USURA	8,000 m
STRATO DI BINDER	8,000 m
STRATO DI BASE	8,000 m
STRATO DI FONDAZIONE	4,247 m ²
MANUFATTI	
MARCIAPIEDE	4,200 m
OPERE CIVILI	
STRATO DI BASE MARCIAPIEDE	0,168 m ²
STRATO DI FONDAZIONE MARCIAPIEDE	0,630 m ²

NV12B
 SEZIONE N.: 11
 QT. PROGETTO: 13,901
 DIST.PROG.: 163,886
 DIST.PREC.: 13,473
 DIST.SUCC.: 16,114



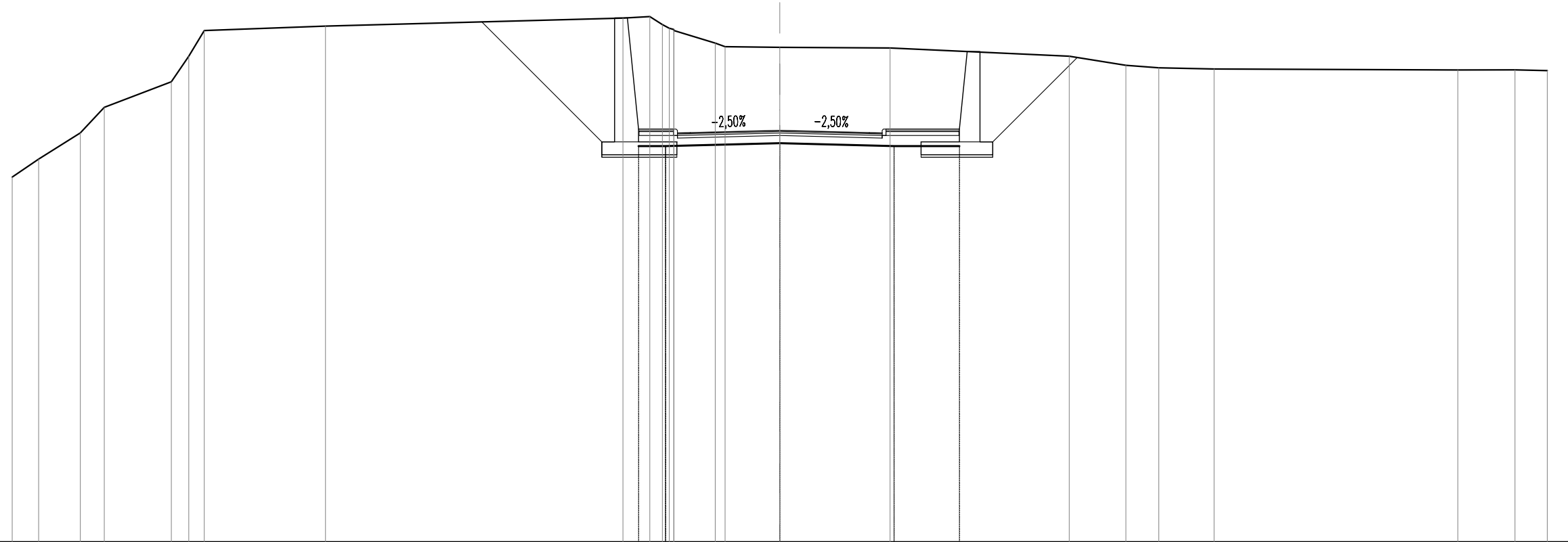
SCALA 1:200

QT.RIF. -5,000

QUOTE TERRENO	9,77	9,77	10,00	10,67	11,00	12,00	13,00	13,51	14,00	15,00	16,00	16,45	16,75	17,02	16,64	16,58	16,35	16,31	16,30	16,29	16,43	16,00	15,59	14,92	14,97	15,05	15,12	15,00	14,70
DIST.PARZIALI TERRENO	0,88	5,44	1,58	0,66	3,11	2,44	1,44	1,13	1,95	0,72	2,48	1,05	4,22	0,70	0,88	1,01	0,55	3,03	9,97	2,24	0,67	1,34	11,32						
QUOTE PROGETTO														13,29	13,29		13,40		13,29	13,29									
DIST.PARZIALI PROGETTO														1,05	4,47		4,47		2,55										
QUOTE FINITO														13,95	13,95	13,81	13,90		13,81	13,95	13,95								
DIST. PARZIALI FINITO														1,35	0,65	3,50	3,50		0,65	2,85									
DIST. PROGRESSIVE FINITO														-5,50	-4,15	-4,00	-3,50	0,00	-3,50	-4,00	-4,15	-7,00							

SCAVI E BONIFICHE	
STERRO	49,724 m ²
SOVRASTRUTTURA STRADALE	
STRATO DI USURA	8,000 m
STRATO DI BINDER	8,000 m
STRATO DI BASE	8,000 m
STRATO DI FONDAZIONE	4,247 m ²
MANUFATTI	
MARCIAPIEDE	4,200 m
OPERE CIVILI	
STRATO DI BASE MARCIAPIEDE	0,188 m ²
STRATO DI FONDAZIONE MARCIAPIEDE	0,630 m ²

NV12B
 SEZIONE N.: 14
 QT. PROGETTO: 13,098
 DIST.PROG.: 213,161
 DIST.PREC.: 13,161
 DIST.SUCC.: 26,839



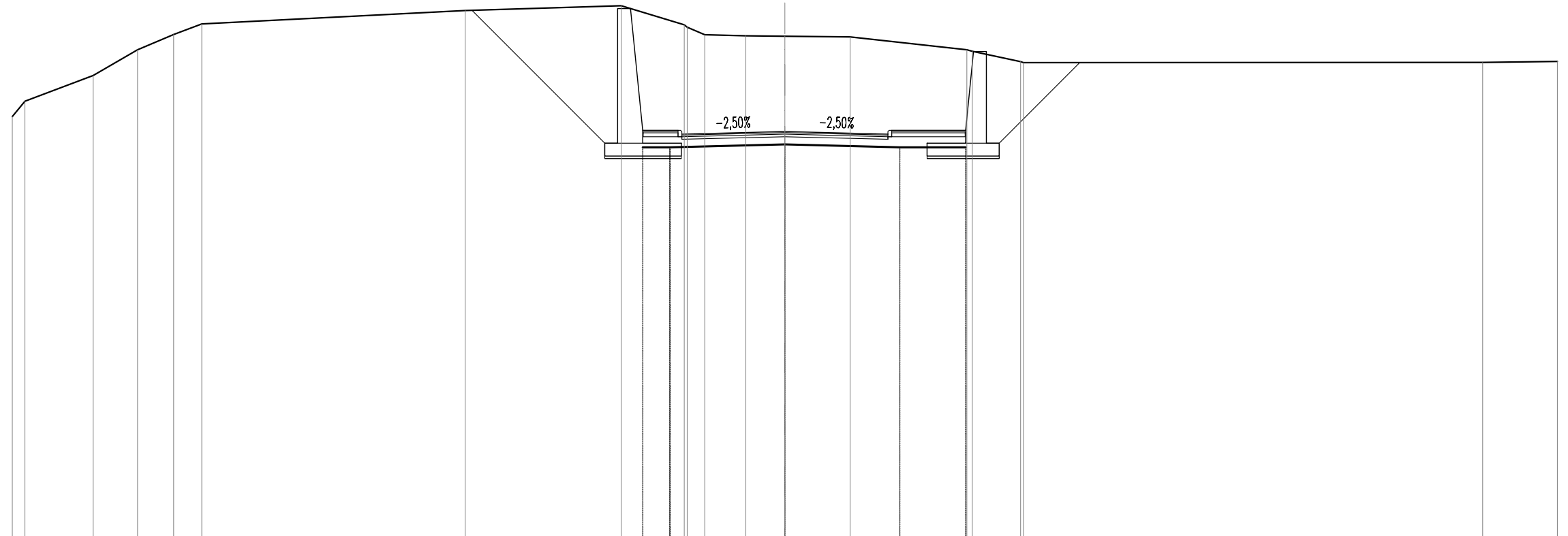
SCALA 1:200

QT.RIF. -3,000

QUOTE TERRENO	11,27	11,97	13,00	14,00	15,00	16,00	17,00	17,18	17,49	17,55	17,24	17,09	17,00	16,51	16,37	16,35	16,32	16,00	15,64	15,55	15,50	15,46	15,46	15,43
DIST.PARZIALI TERRENO	1,03	1,63	0,94	2,62	0,68	0,61	4,74	11,63	1,05	0,49	1,62	2,14	4,31	7,00	2,22	1,29	2,16	9,52	2,24	1,26	15,43	15,43	15,43	15,43
QUOTE PROGETTO									12,49	12,49				12,60			12,49	12,49						
DIST.PARZIALI PROGETTO									1,05	4,47	4,47	2,55												
QUOTE FINITO									13,15	13,15	13,01			13,10			13,01	13,15						
DIST. PARZIALI FINITO									1,35	0,65	3,50	3,50	0,65	2,85										
DIST. PROGRESSIVE FINITO									-5,50	-4,15	-4,00	-3,50	0,00	-3,50	-4,00	-4,15	-7,00							

SCAVI E BONIFICHE	
STERRO	53,712 m ²
SOVRASTRUTTURA STRADALE	
STRATO DI USURA	8,000 m
STRATO DI BINDER	8,000 m
STRATO DI BASE	8,000 m
STRATO DI FONDAZIONE	4,247 m ²
MANUFATTI	
MARCIAPIEDE	4,200 m
OPERE CIVILI	
STRATO DI BASE MARCIAPIEDE	0,188 m ²
STRATO DI FONDAZIONE MARCIAPIEDE	0,630 m ²

NV12B
 SEZIONE N.: 15
 QT. PROGETTO: 12,822
 DIST.PROG.: 240,000
 DIST.PREC.: 26,839
 DIST.SUCC.: 20,000



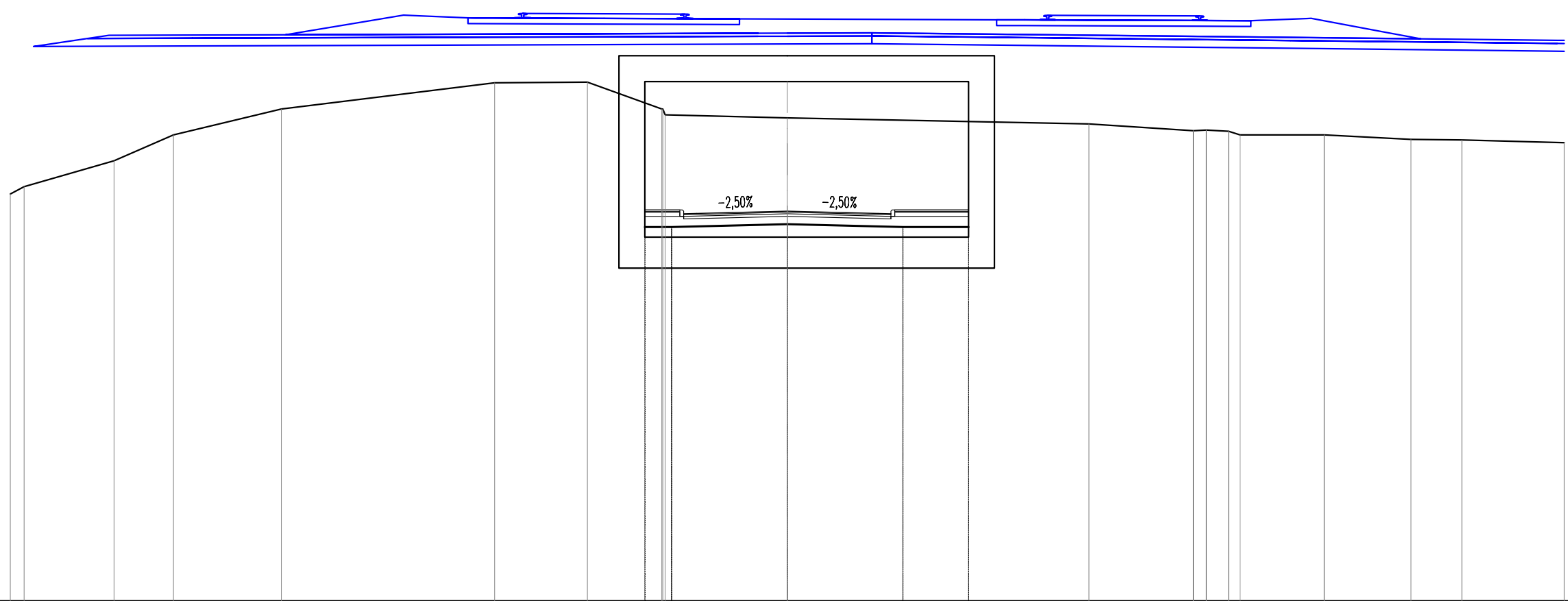
SCALA 1:200

QT.RIF. -3,000

QUOTE TERRENO	13,40	14,00	15,00	16,00	16,59	17,00	17,52	17,71	16,97	16,87	16,58	16,54	16,52	16,50	16,00	15,94	15,54	15,50	15,51	15,54
DIST.PARZIALI TERRENO	0,49	2,65	1,73	1,40	1,08	10,23	6,06	2,45	0,88	1,59	1,52	2,53	4,53	1,88	17,84	2,90				
QUOTE PROGETTO								12,21	12,21				12,32		12,21	12,21				
DIST.PARZIALI PROGETTO								1,05	4,47			4,47	2,55							
QUOTE FINITO								12,87	12,87	12,73			12,82		12,73	12,87				
DIST. PARZIALI FINITO								1,35	0,65	3,50		3,50	0,65	2,85						
DIST. PROGRESSIVE FINITO								-5,50	-4,15	-4,00	-3,50	0,00	-3,50	-4,00	-4,15	-7,00				

RILEVATI	
RILEVATO	5,353 m ²
SOVRASTRUTTURA STRADALE	
STRATO DI USURA	8,000 m
STRATO DI BINDER	8,000 m
STRATO DI BASE	8,000 m
STRATO DI FONDAZIONE	4,247 m ²
MANUFATTI	
MARCIAPIEDE	4,200 m
OPERE CIVILI	
STRATO DI BASE MARCIAPIEDE	0,188 m ²
STRATO DI FONDAZIONE MARCIAPIEDE	0,630 m ²

NV12B
SEZIONE N.: 16
 QT. PROGETTO: 13,055
 DIST.PROG.: 260,000
 DIST.PREC.: 20,000
 DIST.SUCC.: 11,581



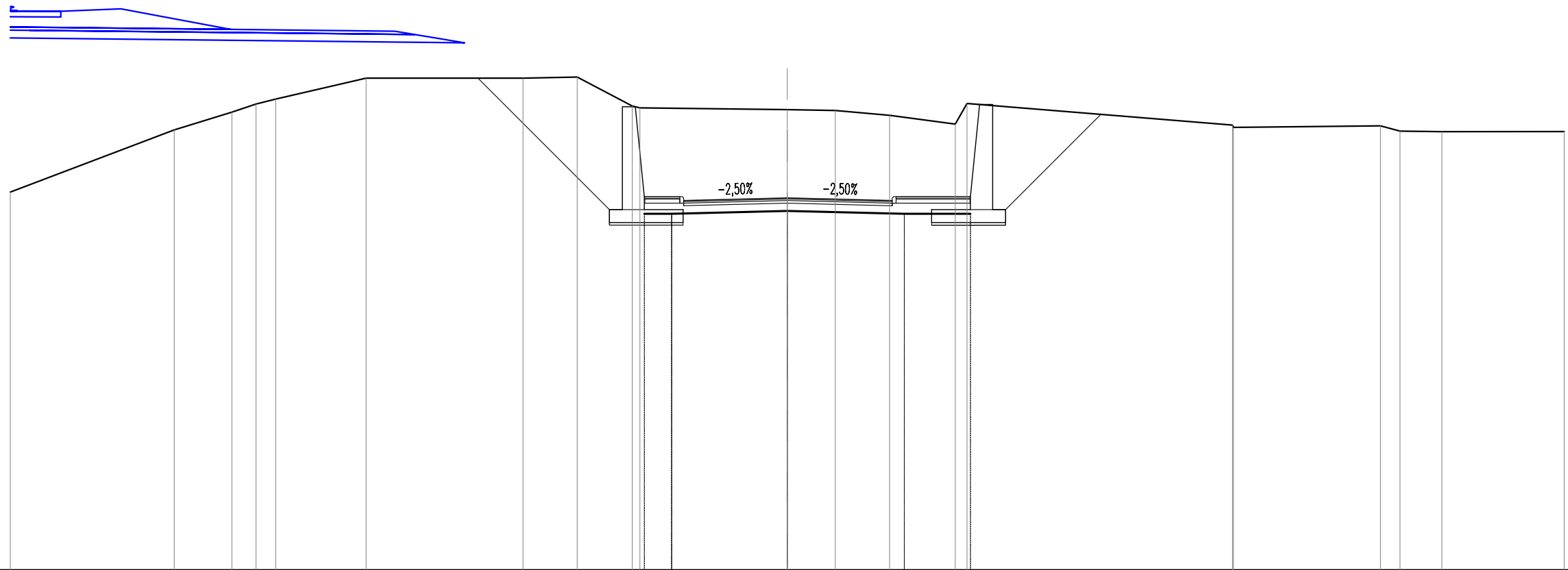
SCALA 1:200

QT.RIF. -2,000

QUOTE TERRENO	13,72	14,00	15,00	16,00	17,00	18,01	18,03	17,00	17,00	16,65	16,42	16,16	16,19	16,14	16,00	15,83	15,80	15,70
DIST.PARZIALI TERRENO	0,63	3,47	2,30	4,16	8,24	3,58	2,88	4,72	11,65	4,03	0,50	0,86	3,25	3,35	1,96	3,95		
QUOTE PROGETTO								12,44	12,44	12,56								
DIST.PARZIALI PROGETTO								1,03	4,47	4,47	2,53							
QUOTE FINITO								13,11	13,11	13,06								
DIST. PARZIALI FINITO								1,35	0,65	3,50	3,50	0,65	2,85					
DIST. PROGRESSIVE FINITO								-5,50	-4,15	-4,00	-3,50	0,00	-3,50	-4,00	-4,15	-7,00		

SCAVI E BONIFICHE	
STERRO	49,011 m ²
SOVRASTRUTTURA STRADALE	
STRATO DI USURA	8,053 m
STRATO DI BINDER	8,053 m
STRATO DI BASE	8,053 m
STRATO DI FONDAZIONE	4,263 m ²
MANUFATTI	
MARCIAPIEDE	4,200 m
OPERE CIVILI	
STRATO DI BASE MARCIAPIEDE	0,168 m ²
STRATO DI FONDAZIONE MARCIAPIEDE	0,630 m ²

NV12B
 SEZIONE N.: 17
 QT. PROGETTO: 13,373
 DIST.PROG.: 271,581
 DIST.PREC.: 11,581
 DIST.SUCC.: 7,209



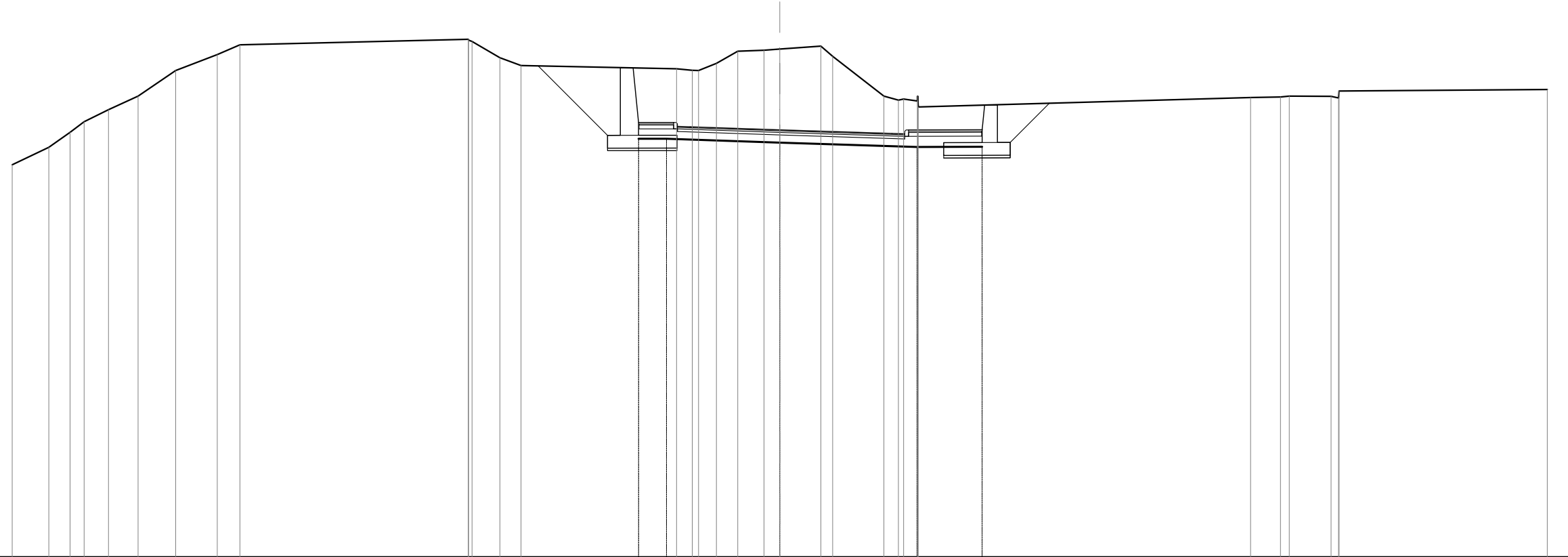
SCALA 1:200

QT.RIF. -1,000

QUOTE TERRENO	13,60	16,00	16,68	17,00	17,19	18,00	18,00	18,04	16,92	16,85	16,78	16,75	16,56	16,22	17,02	16,19	16,10	16,16	15,95	15,93	15,94
DIST.PARZIALI TERRENO	6,33	2,23	0,88	0,75	3,50	6,06	2,09	2,12	5,69	1,86	2,09	2,54	10,25	5,68	0,75	1,62	4,72				
QUOTE PROGETTO									12,76	12,76	12,87		12,76	12,76							
DIST.PARZIALI PROGETTO									1,05	4,47	4,52	2,55									
QUOTE FINITO									13,42	13,42	13,37		13,28	13,42	13,42						
DIST. PARZIALI FINITO									1,35	0,65	3,50	3,55	0,65	2,85							
DIST. PROGRESSIVE FINITO									-5,50	-4,15	-4,00	-3,50	0,00	-3,55	-4,05	-4,20	-7,05				

SCAVI E BONIFICHE	
STERRO	36,534 m ²
SOVRASTRUTTURA STRADALE	
STRATO DI USURA	8,885 m
STRATO DI BINDER	8,885 m
STRATO DI BASE	8,885 m
STRATO DI FONDAZIONE	4,494 m ²
MANUFATTI	
MARCIAPIEDE	4,204 m
OPERE CIVILI	
STRATO DI BASE MARCIAPIEDE	0,168 m ²
STRATO DI FONDAZIONE MARCIAPIEDE	0,631 m ²

NV12B
 SEZIONE N.: 19
 QT. PROGETTO: 14,683
 DIST.PROG.: 299,359
 DIST.PREC.: 20,569
 DIST.SUCC.: 12,923



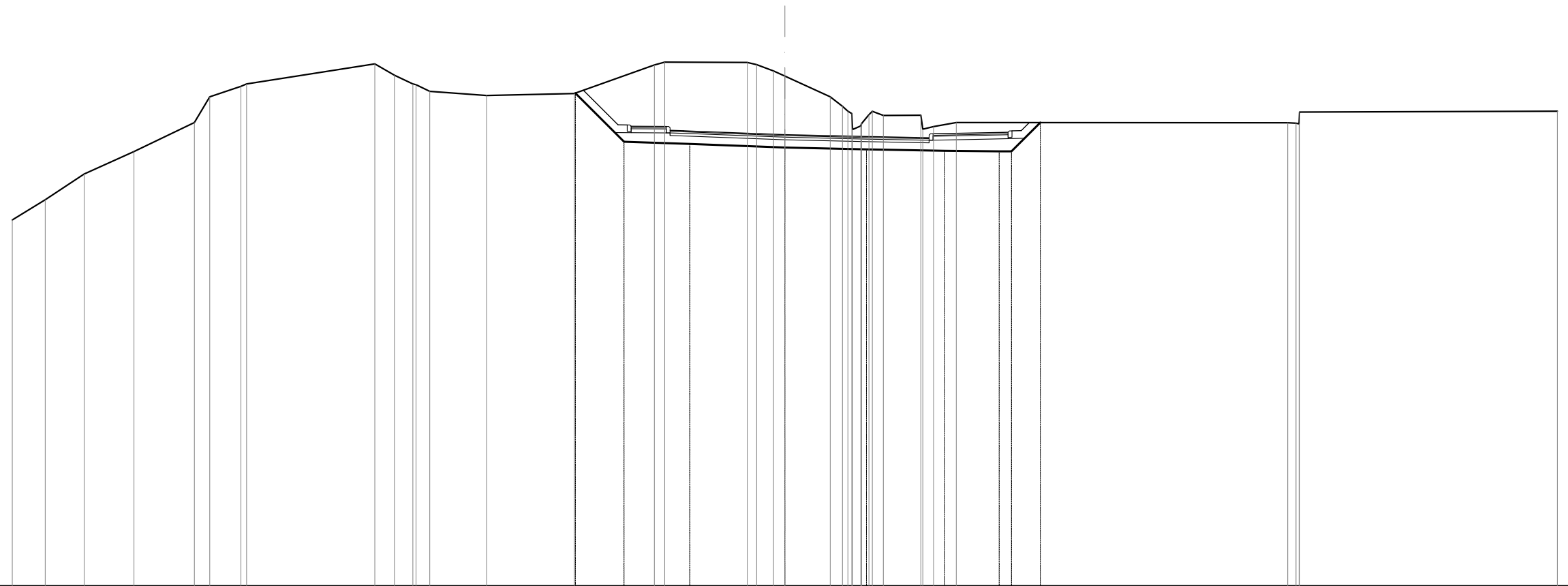
SCALA 1:200

QT.RIF. -2,000

QUOTE TERRENO	13,32	14,00	14,59	15,00	15,47	16,00	17,00	17,62	18,00	18,22	18,19	18,13	17,50	17,19	17,07	17,01	17,00	17,28	17,75	17,79	17,84	17,95	17,55	16,00	15,84	15,88	15,81	16,00	15,58	15,94	15,96	16,00	15,99	15,93	16,20	16,26
DIST.PARZIALI TERRENO	1,43	0,83	0,55	0,95	1,16	1,47	1,63	0,88	8,93	1,09	0,83	6,08	0,61	0,70	0,83	1,02	0,62	1,60	2,00	0,57	0,54	12,99	1,17	1,63	8,14											
QUOTE PROGETTO															14,33	14,33				14,18					14,01			14,02								
DIST.PARZIALI PROGETTO															1,09	4,43				5,36				2,55												
QUOTE FINITO															14,97	14,97	14,80			14,68				14,54	14,68		14,69									
DIST. PARZIALI FINITO															1,35	0,65	3,50			4,38				0,65	2,85											
DIST. PROGRESSIVE FINITO															-5,50	-4,15	-4,00	-3,50		0,00				-4,38	-4,89	-5,04		-7,89								

SCAVI E BONIFICHE	
STERRO	35,009 m ²
RILEVATI	
TERRENO VEGETALE	0,714 m
SOVRASTRUTTURA STRADALE	
STRATO DI USURA	7,625 m
STRATO DI BINDER	10,057 m
STRATO DI BASE	10,057 m
STRATO DI FONDAZIONE	5,314 m ²
MANUFATTI	
MARCIAPIEDE	4,277 m
OPERE CIVILI	
STRATO DI BASE MARCIAPIEDE	0,171 m ²
STRATO DI FONDAZIONE MARCIAPIEDE	0,642 m ²

NV12B
SEZIONE N.: 20
QT. PROGETTO: 15,531
DIST.PROG.: 312,282
DIST.PREC.: 12,923
DIST.SUCC.: 9,386



SCALA 1:200

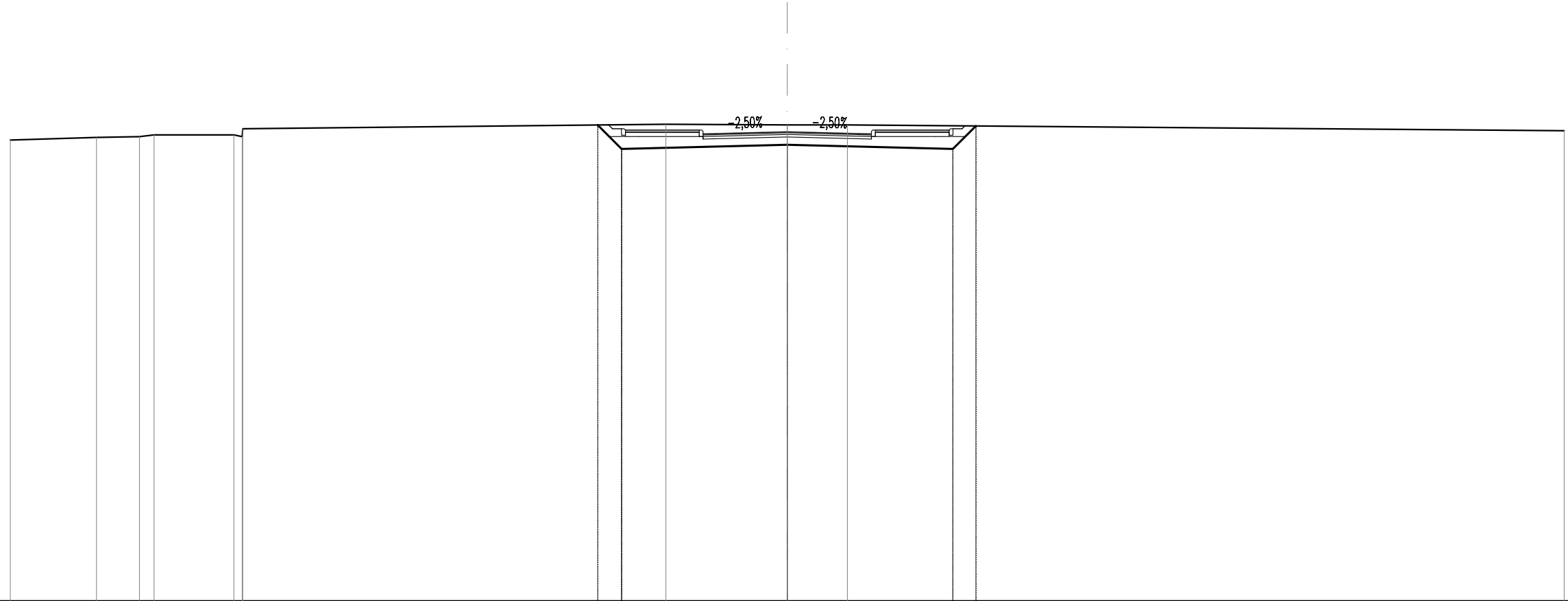
QT.RIF. -2,000

QUOTE TERRENO	12,22	13,00	14,00	14,87	16,00	17,00	17,41	17,50	18,28	17,83	17,50	17,47	17,21	17,05	17,12	18,24	18,34	18,33	18,25	18,00	17,80	17,00	16,63	16,44	16,34	16,34	15,73	15,87	15,96	16,30	16,43	16,28	16,28	15,74	15,84	16,00	15,99	15,97	15,95	16,41	16,44
DIST.PARZIALI TERRENO	1,28	1,51	1,94	2,34	0,80	1,21	4,98	0,76	0,72	0,54	2,21	3,40	3,12	3,20	0,66	1,76	1,46	0,88	12,87	10,01	16,44																				
QUOTE PROGETTO															17,14	15,26	15,17	15,03	14,96	14,90	14,88	14,88	16,00																		
DIST.PARZIALI PROGETTO															1,89	2,55	3,70	3,17	3,04	2,11	1,12																				
QUOTE FINITO															15,91	15,91	15,86	15,85	15,68	15,67	15,53	15,46	15,42	15,56	15,57	15,62	15,62	15,68	15,68												
DIST. PARZIALI FINITO															1,36	0,66	3,70	3,17	1,92	0,66	2,11																				
DIST. PROGRESSIVE FINITO															-6,48	-6,12	-3,97	-4,61	-4,46	-3,96	-3,70	0,00	-3,17	-5,09	-5,60	-5,75	-6,21	-8,32	-8,67	-8,82	-9,16										

“NV12C_Parcheggio”

SCAVI E BONIFICHE	
STERRO	11,668 m ²
RILEVATI	
TERRENO VEGETALE	1,067 m
SOVRASTRUTTURA STRADALE	
STRATO DI USURA	6,500 m
STRATO DI BINDER	6,500 m
STRATO DI BASE	6,500 m
STRATO DI FONDAZIONE	4,943 m ²
MANUFATTI	
MARCIAPIEDE	5,700 m
OPERE CIVILI	
STRATO DI BASE MARCIAPIEDE	0,228 m ²
STRATO DI FONDAZIONE MARCIAPIEDE	0,855 m ²

NV12C Parcheggio
 SEZIONE N.: 1
 QT. PROGETTO: 16,118
 DIST.PROG.: 0,000
 DIST.SUCC.: 3,393



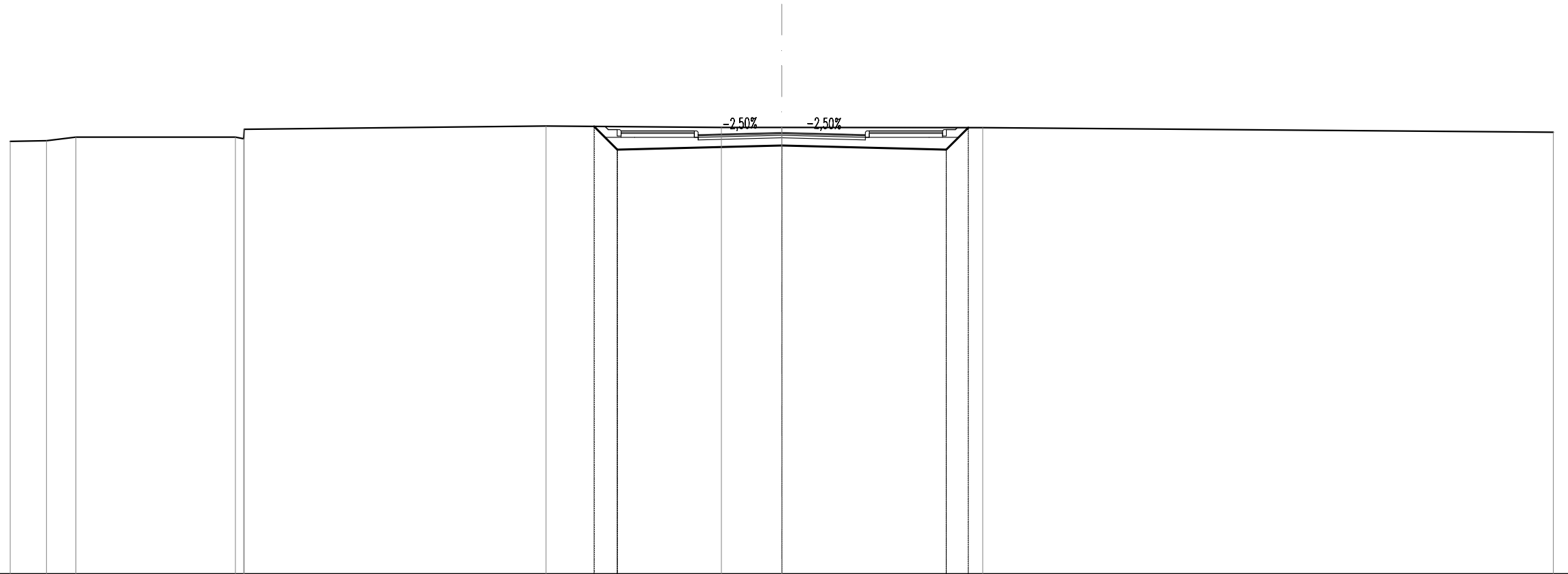
SCALA 1:200

QT.RIF. -2,000

QUOTE TERRENO	15,80	15,90	15,93	16,00	16,00	15,93	16,24	16,41	16,39	16,38	16,16									
DIST.PARZIALI TERRENO	3,33	1,66	0,66	3,08	16,34			4,69	2,32	27,68										
QUOTE PROGETTO								16,38	15,46	15,62	15,46	16,34								
DIST.PARZIALI PROGETTO								0,92	6,40	6,40	0,89									
QUOTE FINITO								16,24	16,19	16,12	16,05	16,19	16,24	16,24						
DIST. PARZIALI FINITO								2,85	0,65	2,75	2,75	0,65	2,85							
DIST. PROGRESSIVE FINITO								-6,75	-6,40	-6,25	-3,40	-3,25	-2,75	-0,00	-2,75	-3,25	-3,40	-6,25	-6,40	-6,75

SCAVI E BONIFICHE	
STERRO	10,833 m ²
RILEVATI	
TERRENO VEGETALE	0,981 m
SOVRASTRUTTURA STRADALE	
STRATO DI USURA	6,500 m
STRATO DI BINDER	6,500 m
STRATO DI BASE	6,500 m
STRATO DI FONDAZIONE	4,943 m ²
MANUFATTI	
MARCIAPIEDE	5,700 m
OPERE CIVILI	
STRATO DI BASE MARCIAPIEDE	0,228 m ²
STRATO DI FONDAZIONE MARCIAPIEDE	0,855 m ²

NV12C Parcheggio
 SEZIONE N.: 2
 QT. PROGETTO: 16,173
 DIST.PROG.: 3,393
 DIST.PREC.: 3,393
 DIST.SUCC.: 7,669



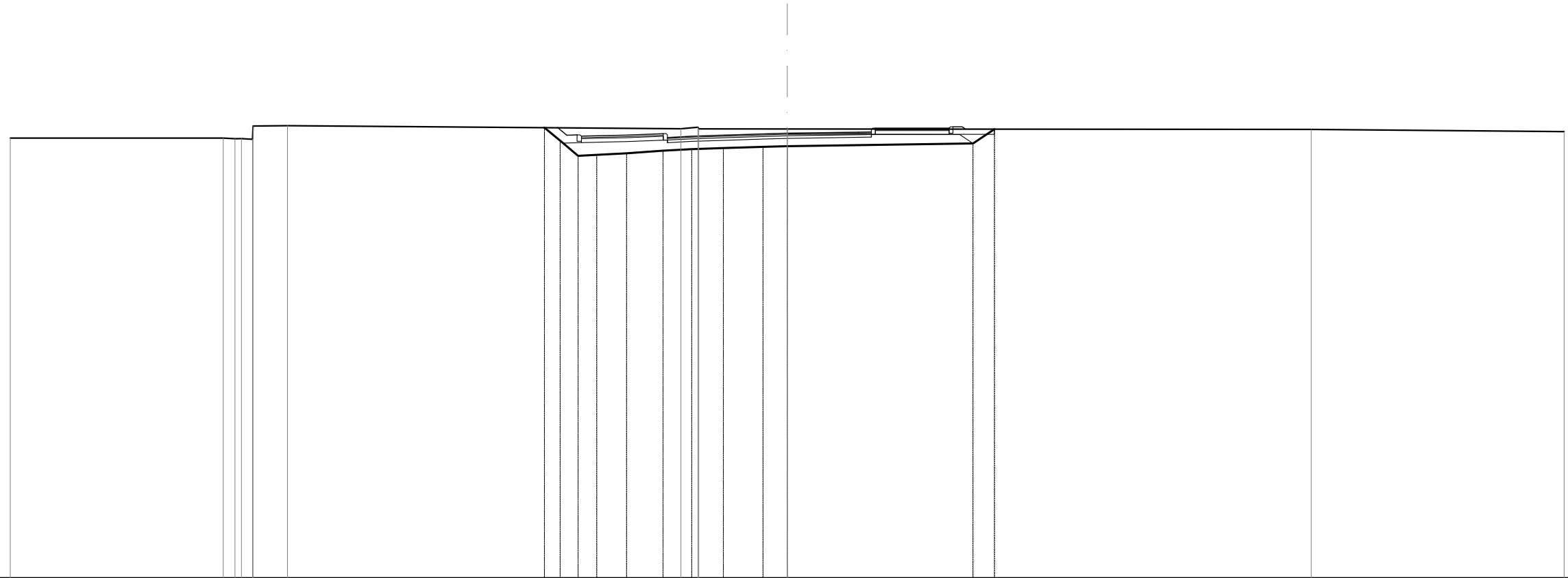
SCALA 1:200

QT.RIF. -1,000

QUOTE TERRENO	15,83	15,86	16,00	16,00	15,94	16,31	16,43	16,38	16,38	16,37	16,19					
DIST.PARZIALI TERRENO	1,41	1,14	6,20			11,74		6,82	2,35	7,81	22,19					
QUOTE PROGETTO				16,42	15,51			15,67		15,51	16,37					
DIST.PARZIALI PROGETTO				0,90		6,40		6,40		0,86						
QUOTE FINITO				16,29	16,29	16,24	16,24	16,10	16,17	16,10	16,24	16,29	16,29	16,29		
DIST. PARZIALI FINITO						2,85	0,65	2,75	2,75	0,65	2,85					
DIST. PROGRESSIVE FINITO				-6,75	-6,40	-6,25	-3,40	-3,25	-2,75	0,00	-2,75	-3,25	-3,40	6,25	6,40	6,75

SCAVI E BONIFICHE	
STERRO	12,057 m ²
RILEVATI	
RILEVATO	0,030 m ²
TERRENO VEGETALE	0,912 m
SOVRASTRUTTURA STRADALE	
STRATO DI USURA	6,940 m
STRATO DI BINDER	7,876 m
STRATO DI BASE	7,876 m
STRATO DI FONDAZIONE	5,448 m ²
MANUFATTI	
MARCIAPIEDE	6,008 m
OPERE CIVILI	
STRATO DI BASE MARCIAPIEDE	0,240 m ²
STRATO DI FONDAZIONE MARCIAPIEDE	0,901 m ²

NV12C Parcheggio
 SEZIONE N.: 3
 QT. PROGETTO: 16,189
 DIST.PROG.: 11,062
 DIST.PREC.: 7,669
 DIST.SUCC.: 9,624



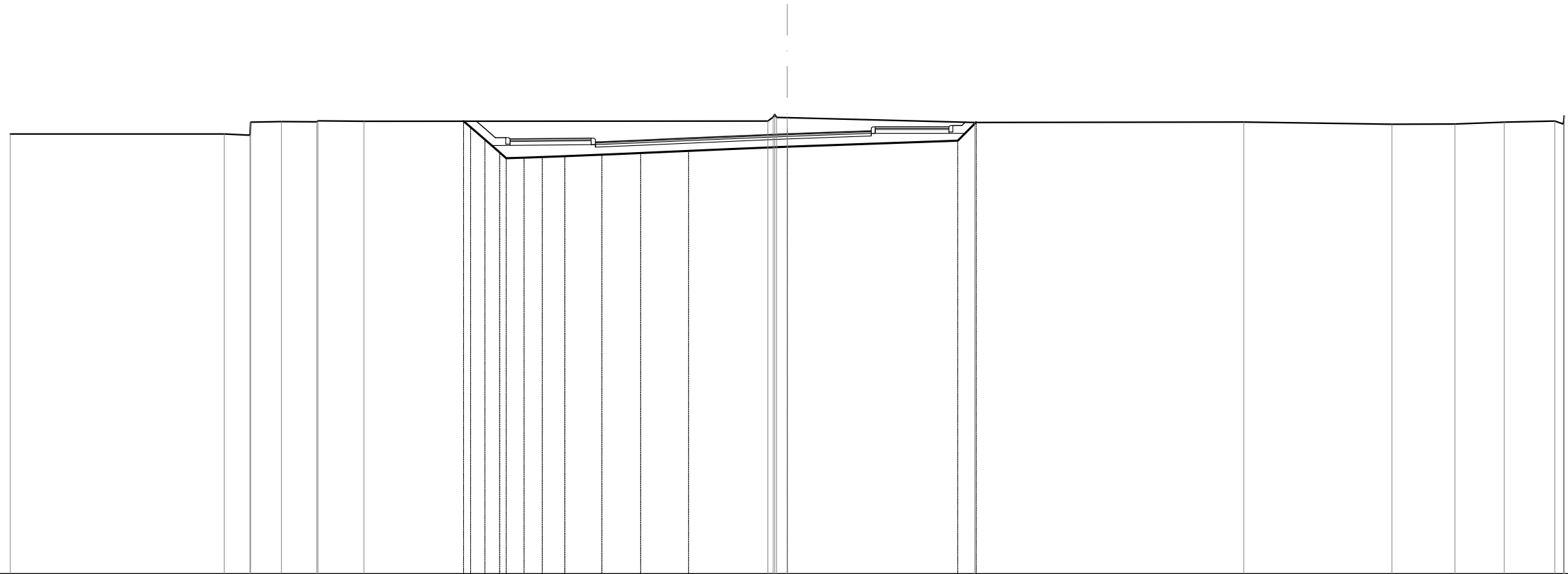
SCALA 1:200

QT.RIF. -1,000

QUOTE TERRENO	16,00	16,00	15,97	15,98	15,95	16,46	16,48	16,36	16,42	16,36	16,35	16,33	16,25								
DIST.PARZIALI TERRENO	8,22	1,33	15,19	0,68	3,42	20,23	9,77														
QUOTE PROGETTO			16,40	15,90	15,31	15,35	15,41	15,51	15,57	15,61	15,66	15,69	15,79	16,34							
DIST.PARZIALI PROGETTO			0,61	0,69	0,72	1,15	1,41	1,11	1,22	1,53	0,94	7,17	0,83								
QUOTE FINITO			16,11	16,12	16,08	16,09	16,11	16,17	16,05	16,07	16,11	16,16	16,19	16,23	16,39	16,39	16,44	16,44	16,35		
DIST. PARZIALI FINITO			0,59	0,72	1,15	1,42	0,70	1,22	1,53	0,94	2,75	0,65	2,85								
DIST. PROGRESSIVE FINITO			-8,52	-8,12	-7,95	-7,35	-6,21	-4,79	-4,63	-4,08	-3,69	-2,47	-0,94	0,00	2,75	3,25	3,40	6,25	6,40	6,75	6,89

SCAVI E BONIFICHE	
STERRO	20,802 m ²
RILEVATI	
TERRENO VEGETALE	0,746 m
SOVRASTRUTTURA STRADALE	
STRATO DI USURA	10,655 m
STRATO DI BINDER	10,655 m
STRATO DI BASE	10,655 m
STRATO DI FONDAZIONE	6,061 m ²
MANUFATTI	
MARCIAPIEDE	5,979 m
OPERE CIVILI	
STRATO DI BASE MARCIAPIEDE	0,239 m ²
STRATO DI FONDAZIONE MARCIAPIEDE	0,897 m ²

NV12C Parcheggio
 SEZIONE N.: 4
 QT. PROGETTO: 16,009
 DIST.PROG.: 20,686
 DIST.PREC.: 9,624
 DIST.SUCC.: 9,624



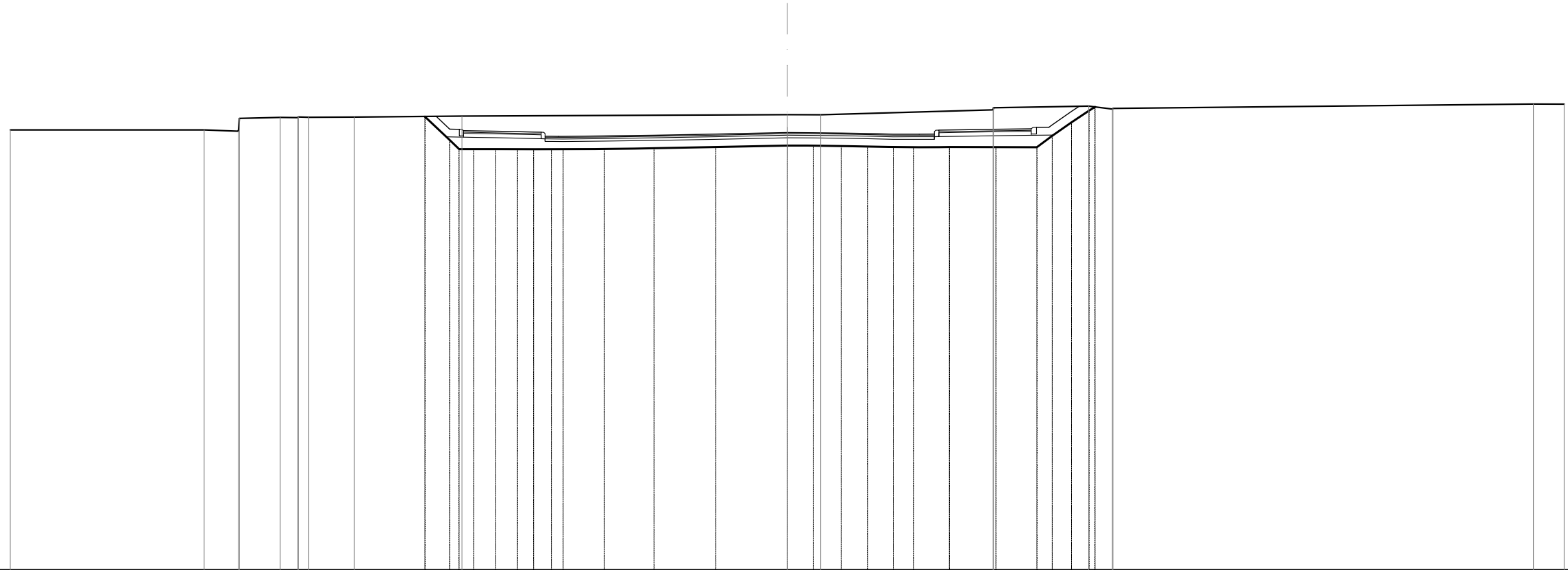
SCALA 1:200

QT.RIF. -1,000

QUOTE TERRENO	16,00	16,00	15,95	16,46	16,48	16,47	16,51	16,49	16,50	16,55	16,65	16,76	16,64	16,63	16,45	16,46	16,38	16,39	16,46	16,50	16,38	16,38	16,70	
DIST.PARZIALI TERRENO	8,26	1,00	1,19	1,36	1,77	15,60	7,24	10,39	5,72	2,43	1,91	1,95												
QUOTE PROGETTO									16,50	16,26	15,79	15,70	15,06	15,09	15,11	15,14	15,84	15,20	15,26	15,35	15,51	15,74	16,45	
DIST.PARZIALI PROGETTO									0,55	0,57	0,69	0,70	0,86	1,43	1,50	1,85	3,81	6,58	0,71					
QUOTE FINITO									15,86	15,86	15,81	15,81	15,84	15,71	15,76	15,85	16,01	16,11	16,27	16,28	16,33	16,33	16,33	
DIST. PARZIALI FINITO									0,54	0,54	2,59	0,70	1,21	1,85	3,81	2,75	0,65	2,85						
DIST. PROGRESSIVE FINITO									-11,27	-10,87	-10,70	-10,16	-7,57	-7,41	-6,87	-5,66	-3,81	0,00	2,75	3,24	3,39	6,24	6,39	6,74

SCAVI E BONIFICHE	
STERRO	31,574 m ²
RILEVATI	
TERRENO VEGETALE	0,853 m
SOVRASTRUTTURA STRADALE	
STRATO DI USURA	15,030 m
STRATO DI BINDER	15,030 m
STRATO DI BASE	15,030 m
STRATO DI FONDAZIONE	7,917 m ²
MANUFATTI	
MARCIAPIEDE	6,554 m
OPERE CIVILI	
STRATO DI BASE MARCIAPIEDE	0,262 m ²
STRATO DI FONDAZIONE MARCIAPIEDE	0,983 m ²

NV12C Parcheggio
 SEZIONE N.: 5
 QT. PROGETTO: 15,897
 DIST.PROG.: 30,310
 DIST.PREC.: 9,624
 DIST.SUCC.: 2,345



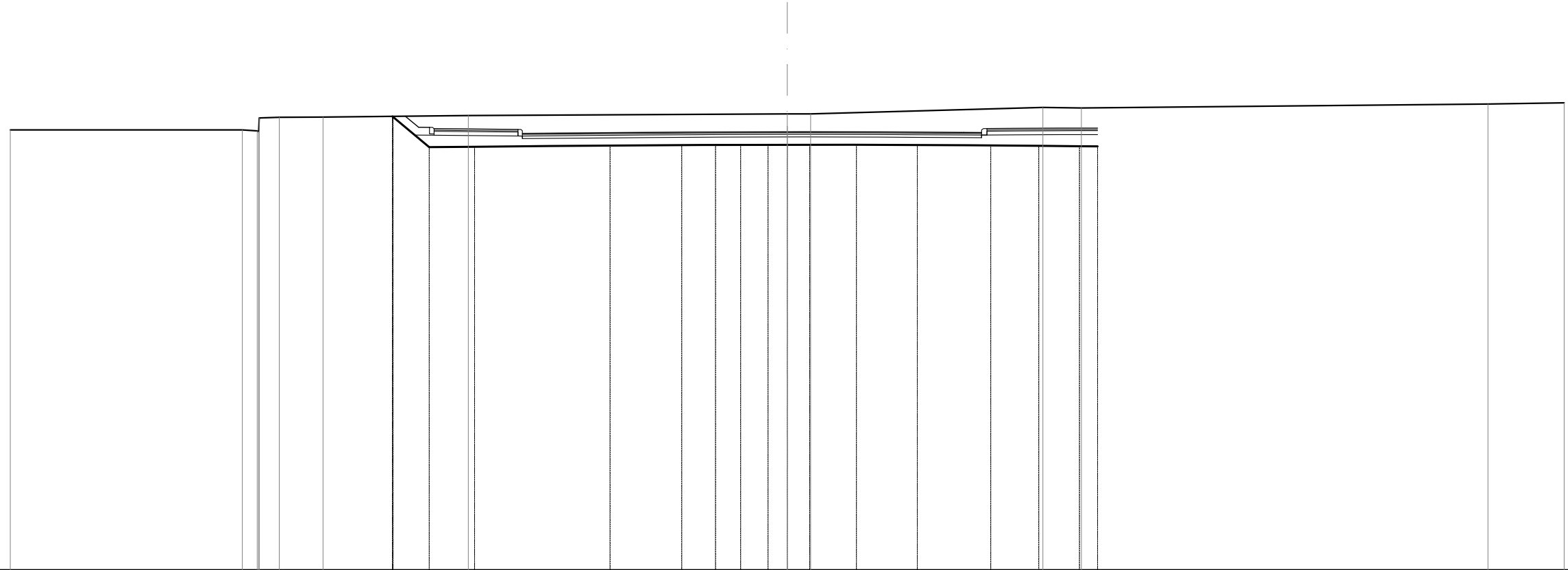
SCALA 1:200

QT.RIF. -1,000

QUOTE TERRENO	16,00	16,00	15,95	16,45	16,48	16,48	16,50	16,49	16,49	16,53	16,53	16,53	16,53	16,59	16,59	16,59	16,59	16,78	16,85	16,85	16,92	16,80	16,83	17,00	16,99										
DIST.PARZIALI TERRENO		7,48	1,32	1,58	0,68	1,76			4,16		12,56			1,29		6,66		3,68			16,24			1,19											
QUOTE PROGETTO									16,51	16,51	15,61	15,26	15,26	15,26	15,26	15,26	15,26	15,26	15,34	15,34	15,34	15,34	15,34	15,34	15,34										
DIST.PARZIALI PROGETTO									0,95	0,56	0,86	0,84	0,63	0,68	1,59	1,91	2,39	2,75	1,01	1,07	1,02	1,00	0,78	1,38	1,80	1,58	0,59	0,74	0,87						
QUOTE FINITO									16,03	16,02	15,97	15,95	15,93	15,92	15,91	15,91	15,91	15,91	15,90	15,89	15,88	15,86	15,84	15,84	15,84	15,84	15,84	16,04	16,10	16,10					
DIST. PARZIALI FINITO									1,25	0,84	0,63	0,63	0,63	0,63	1,59	1,91	2,39	2,75	1,01	1,07	1,02	1,00	0,76	0,88	1,32	1,36									
DIST. PROGRESSIVE FINITO									-13,03	-12,66	-12,50	-11,25	-10,42	-9,79	-9,51	-9,35	-9,11	-8,83	-8,66	-7,06	-5,15	-2,75	0,00	-1,01	-2,08	-3,10	-4,10	-5,09	-5,68	-5,86	-6,73	-8,05	-9,42	-9,62	-10,10

SCAVI E BONIFICHE	
STERRO	33,543 m ²
RILEVATI	
TERRENO VEGETALE	0,423 m
SOVRASTRUTTURA STRADALE	
STRATO DI USURA	17,735 m
STRATO DI BINDER	17,735 m
STRATO DI BASE	17,735 m
STRATO DI FONDAZIONE	8,929 m ²
MANUFATTI	
MARCIAPIEDE	7,515 m
OPERE CIVILI	
STRATO DI BASE MARCIAPIEDE	0,301 m ²
STRATO DI FONDAZIONE MARCIAPIEDE	1,127 m ²

NV12C Parcheggio
 SEZIONE N.: 6
 QT. PROGETTO: 15,930
 DIST.PROG.: 32,655
 DIST.PREC.: 2,345
 DIST.SUCC.: 3,510



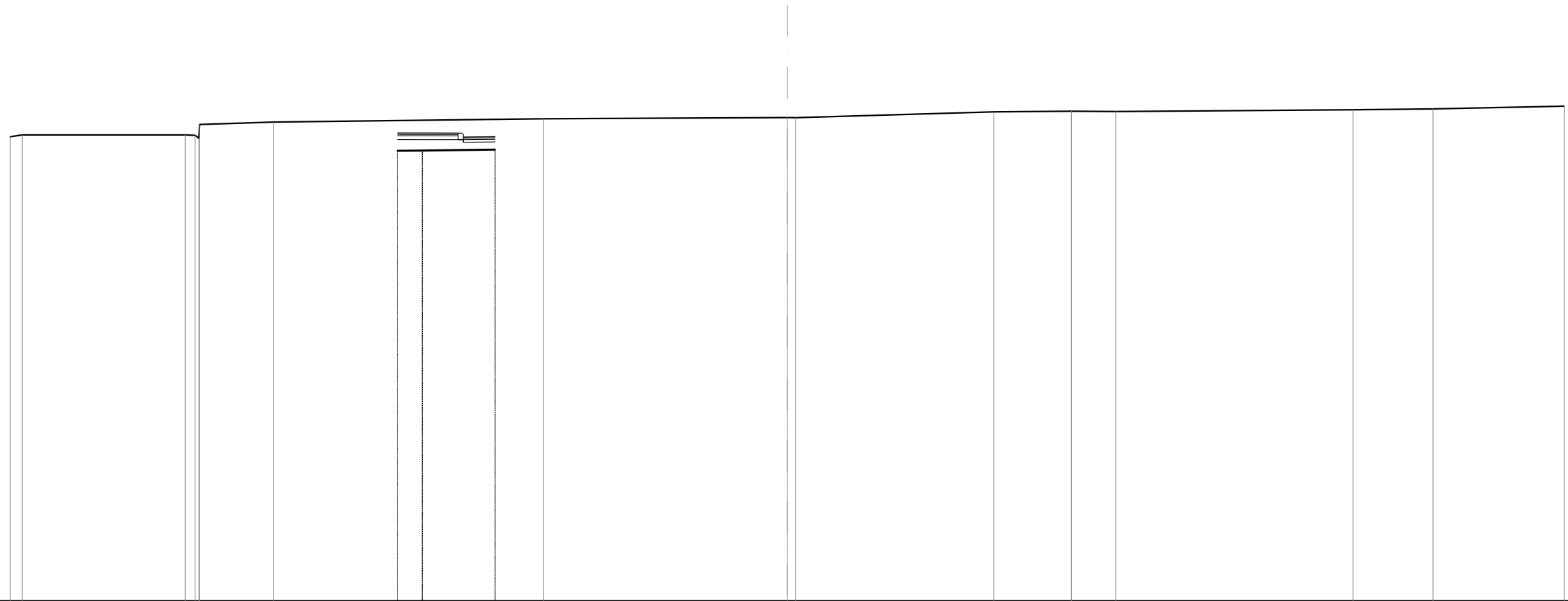
SCALA 1:200

QT.RIF. -1,000

QUOTE TERRENO	16,00	16,00	15,96	15,93	16,46	16,49	16,56	16,62	16,62	16,87	16,85	17,00	17,05												
DIST.PARZIALI TERRENO	8,96	0,58	0,77	1,69	5,61	12,32	0,90	8,97	1,49	15,70	2,94														
QUOTE PROGETTO		16,52	16,50	15,33	15,35	15,39	15,41	15,42	15,42	15,43	15,43	15,42	15,41	15,40	15,38	15,37	15,36								
DIST.PARZIALI PROGETTO		1,39	1,75	5,23	2,78	1,30	0,97	1,06	0,74	0,87	1,81	2,35	2,84	1,85	1,57	0,71									
QUOTE FINITO		16,10	16,10	16,05	16,04	16,02	15,87	15,89	15,91	15,92	15,92	15,93	15,93	15,93	15,92	15,91	15,90	16,05	16,06	16,06	16,07	16,07	16,07		
DIST. PARZIALI FINITO		1,12	2,12	0,72	2,83	2,78	1,30	0,97	1,06	0,74	0,87	1,81	2,35	1,80	0,89	1,12	0,88	0,81	0,75	0,71					
DIST. PROGRESSIVE FINITO		-14,24	-13,81	-13,64	-12,52	-10,40	-10,23	-9,68	-6,85	-4,07	-2,77	-1,80	-0,74	0,00	0,87	-2,67	-5,02	-6,82	-7,50	-7,71	-8,83	-9,71	-10,52	-11,28	-11,98

SCAVI E BONIFICHE	
STERRO	4,391 m ²
SOVRASTRUTTURA STRADALE	
STRATO DI USURA	1,219 m
STRATO DI BINDER	1,219 m
STRATO DI BASE	1,219 m
STRATO DI FONDAZIONE	1,429 m ²
MANUFATTI	
MARCIAPIEDE	2,338 m
OPERE CIVILI	
STRATO DI BASE MARCIAPIEDE	0,094 m ²
STRATO DI FONDAZIONE MARCIAPIEDE	0,351 m ²

NV12C Parcheggio
 SEZIONE N.: 7
 QT. PROGETTO: 16,000
 DIST.PROG.: 36,165
 DIST.PREC.: 3,510



SCALA 1:200

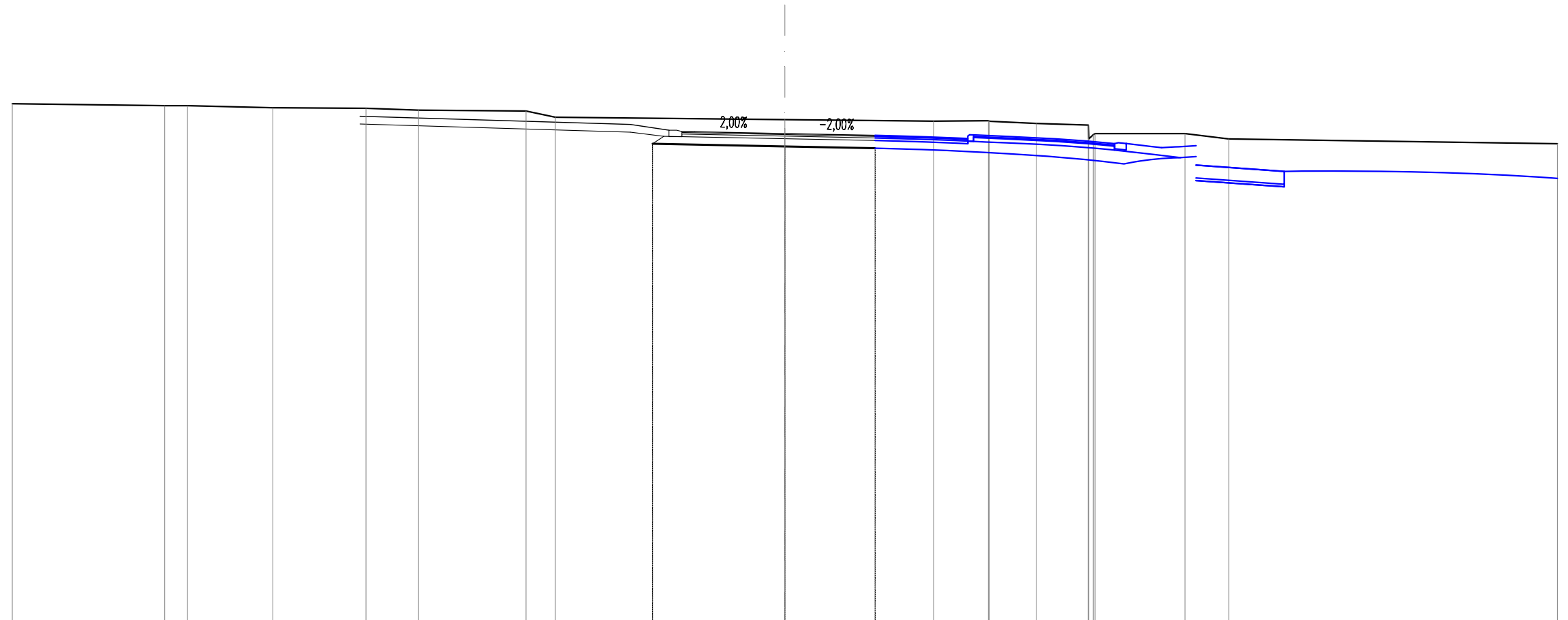
QT.RIF. -2,000

QUOTE TERRENO	15,93	16,00	16,00	15,98	15,97	16,40	16,50	16,62	16,67	16,67	16,89	16,91	16,90	16,97	17,00	17,11
DIST.PARZIALI TERRENO		6,30	2,86	10,43				9,41		7,65	3,00	1,72	9,16	3,09	5,06	
QUOTE PROGETTO				15,38	15,40											
DIST.PARZIALI PROGETTO				0,95	2,81											
QUOTE FINITO				16,07	16,07	16,07	15,92	15,93								
DIST. PARZIALI FINITO				0,95	1,39	0,85	0,57									
DIST. PROGRESSIVE FINITO				-15,05	-14,09	-12,71	-12,51	-11,86	-11,29							

“NV12D”

SCAVI E BONIFICHE	
STERRO	8,917 m ²
RILEVATI	
RIEMPIMENTO	0,075 m ²
TERRENO VEGETALE	12,022 m
SOVRASTRUTTURA STRADALE	
STRATO DI USURA	7,500 m
STRATO DI BINDER	7,500 m
STRATO DI BASE	7,500 m
STRATO DI FONDAZIONE	2,526 m ²

NV12D Rotatoria
 SEZIONE N.: R1
 QT. PROGETTO: 16,000
 DIST.PROG.: 0,000
 DIST.SUCC.: 5,177



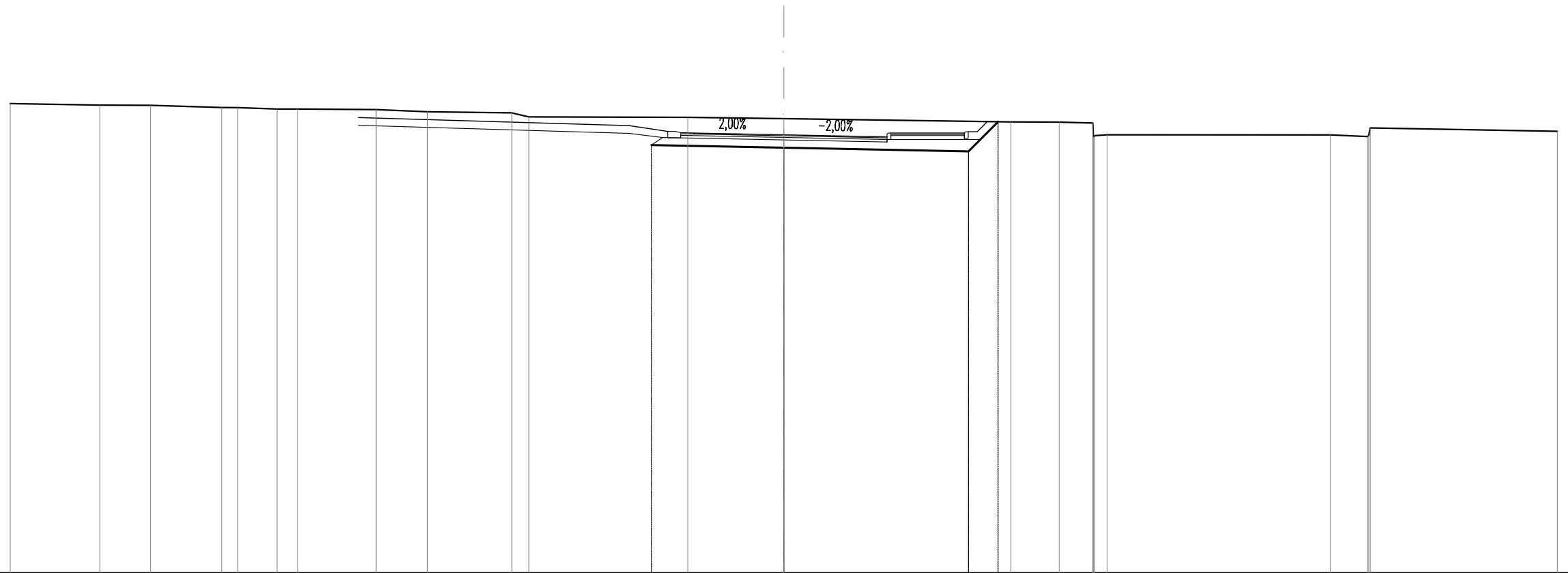
SCALA 1:200

QT.RIF. -3,000

QUOTE TERRENO	17,16	17,08	17,08	17,00	16,98	16,91	16,88	16,63	16,54	16,48	16,50	16,48	16,39	16,33	15,79	15,95	16,00	16,00	15,79	15,60
DIST.PARZIALI TERRENO	5,92	0,88	3,31	3,62	2,04	4,17	1,14	8,91	5,77	2,13	1,81	2,02	3,49	1,70	12,76					
QUOTE PROGETTO								15,60	15,50	15,43										
DIST.PARZIALI PROGETTO								5,14	3,50											
QUOTE FINITO				16,67				16,36	16,13	16,08	16,07	16,00	15,93							
DIST. PARZIALI FINITO				10,50			1,50	0,50	0,50	3,50	3,50									
DIST. PROGRESSIVE FINITO				-16,50			-6,00	-4,50	-4,00	-3,50	0,00	-3,50								

SCAVI E BONIFICHE	
STERRO	14,580 m ²
RILEVATI	
RIEMPIMENTO	0,075 m ²
TERRENO VEGETALE	12,928 m
SOVRASTRUTTURA STRADALE	
STRATO DI USURA	8,000 m
STRATO DI BINDER	8,000 m
STRATO DI BASE	8,000 m
STRATO DI FONDAZIONE	4,147 m ²
MANUFATTI	
MARCIAPIEDE	2,850 m
OPERE CIVILI	
STRATO DI BASE MARCIAPIEDE	0,114 m ²
STRATO DI FONDAZIONE MARCIAPIEDE	0,428 m ²

NV12D Rotatoria
 SEZIONE N.: R2
 QT. PROGETTO: 16,000
 DIST.PROG.: 5,177
 DIST.PREC.: 5,177
 DIST.SUCC.: 15,065



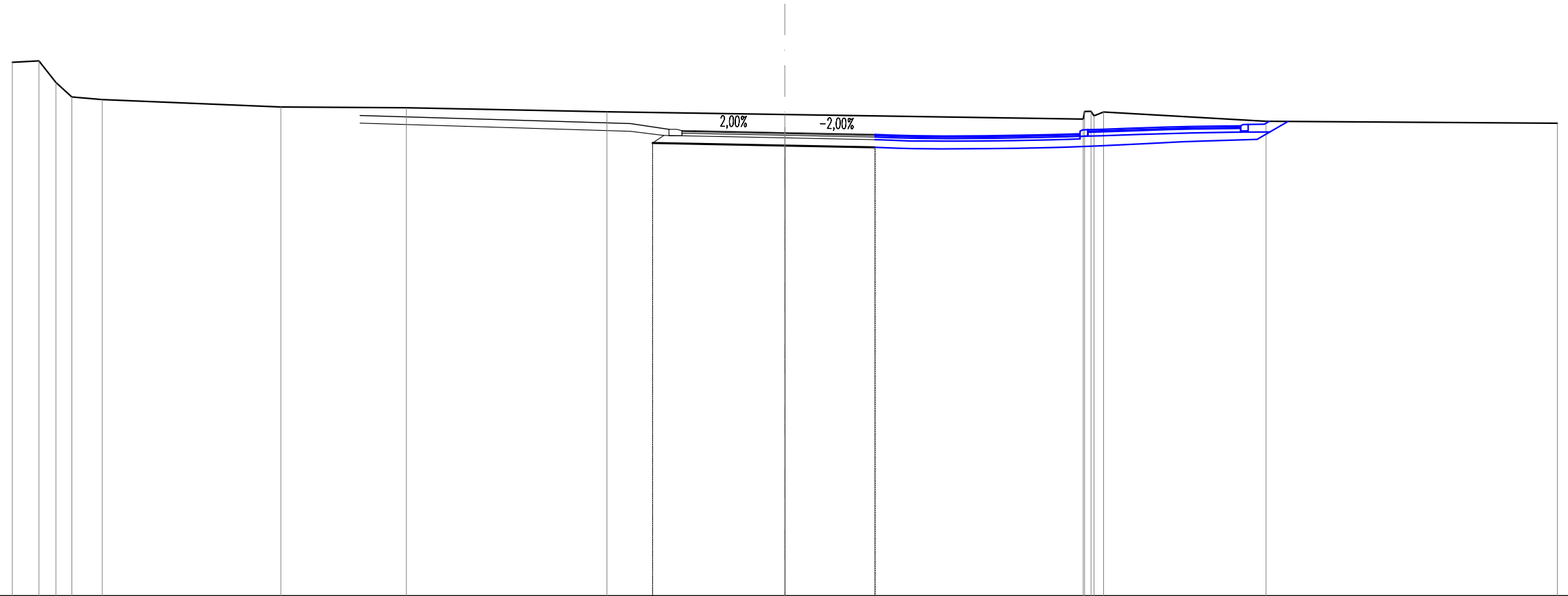
SCALA 1:200

QT.RIF. -1,000

QUOTE TERRENO	17,21	17,15	17,14	17,06	17,06	17,00	17,00	16,98	16,89	16,85	16,70	16,68	16,63	16,50	16,49	16,46	16,46	16,00	15,93	15,98	16,27	16,13
DIST.PARZIALI TERRENO	3,47	1,97	2,75	0,63	1,52	0,79	3,04	1,99	3,27	0,66	6,17	3,72	8,81	1,87	1,30	8,65	1,45	7,26				
QUOTE PROGETTO											15,60	15,50		15,36	16,51							
DIST.PARZIALI PROGETTO												5,14	7,16	1,15								
QUOTE FINITO							16,67				16,36	16,13	16,08	16,00	15,93	16,07	16,07	16,07	16,12	16,12		
DIST. PARZIALI FINITO								10,50			1,50	0,50	0,50	3,50	3,50	0,65	2,85					
DIST. PROGRESSIVE FINITO							-16,50				-6,00	-4,50	-4,00	-3,50	0,00	-3,50	4,00	4,15	7,00	7,15	7,50	

SCAVI E BONIFICHE	
STERRO	10,385 m ²
RILEVATI	
RIEMPIMENTO	0,075 m ²
TERRENO VEGETALE	12,022 m
SOVRASTRUTTURA STRADALE	
STRATO DI USURA	7,497 m
STRATO DI BINDER	7,497 m
STRATO DI BASE	7,497 m
STRATO DI FONDAZIONE	2,525 m ²

NV12D Rotatoria
 SEZIONE N.: R3
 QT. PROGETTO: 16,000
 DIST.PROG.: 20,242
 DIST.PREC.: 15,065
 DIST.SUCC.: 9,758



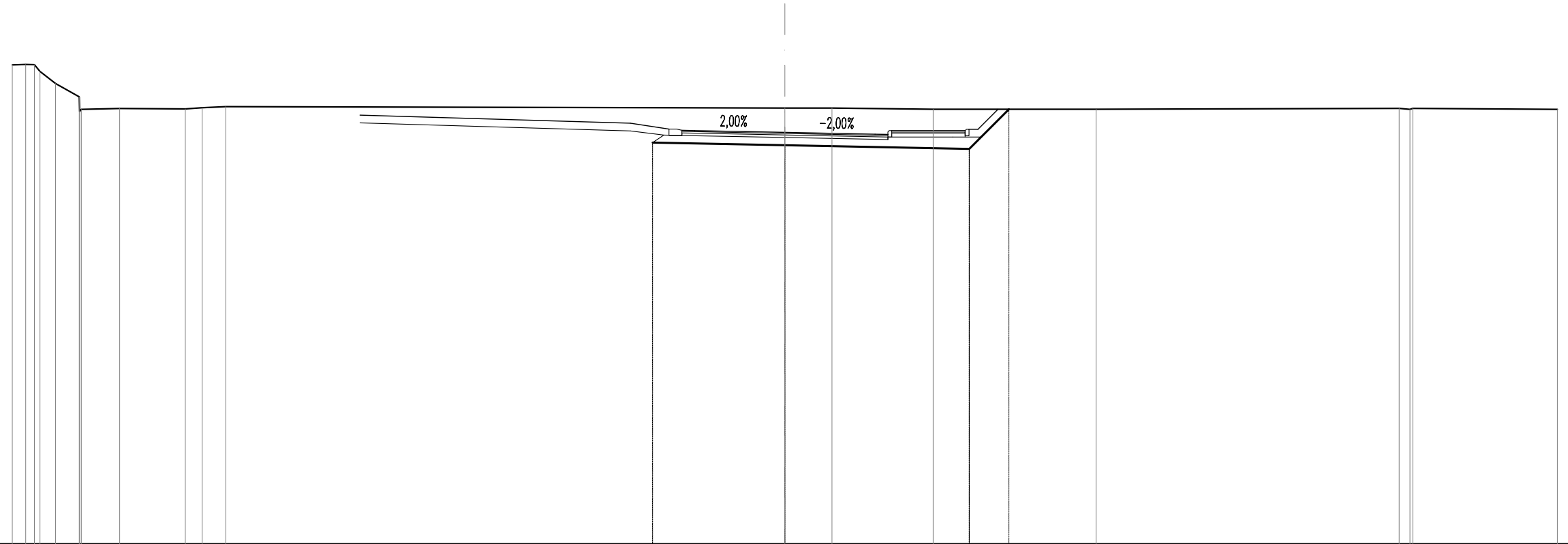
SCALA 1:200

QT.RIF. -2,000

QUOTE TERRENO	18,73	18,79	17,95	17,39	17,29	17,00	16,97	16,81	16,71	16,53	16,82	16,83	16,66	16,80	16,44	16,37
DIST.PARZIALI TERRENO	1,03	0,66	0,62	1,18	6,94	4,87	7,79	6,91	11,58	6,31	11,31					
QUOTE PROGETTO								15,60	15,50	15,43						
DIST.PARZIALI PROGETTO								5,14	3,50							
QUOTE FINITO					16,67			16,36	16,13	16,08	16,00	15,93				
DIST. PARZIALI FINITO					10,50			1,50	0,50	0,50	3,50	3,50				
DIST. PROGRESSIVE FINITO					-16,50			-6,00	-4,50	-4,00	0,00	-3,50				

SCAVI E BONIFICHE	
STERRO	19,095 m ²
RILEVATI	
RIEMPIMENTO	0,075 m ²
TERRENO VEGETALE	13,472 m
SOVRASTRUTTURA STRADALE	
STRATO DI USURA	8,000 m
STRATO DI BINDER	8,000 m
STRATO DI BASE	8,000 m
STRATO DI FONDAZIONE	4,147 m ²
MANUFATTI	
MARCIAPIEDE	2,850 m
OPERE CIVILI	
STRATO DI BASE MARCIAPIEDE	0,114 m ²
STRATO DI FONDAZIONE MARCIAPIEDE	0,428 m ²

NV12D Rotatoria
 SEZIONE N.: R4
 QT. PROGETTO: 16,000
 DIST.PROG.: 30,000
 DIST.PREC.: 9,758
 DIST.SUCC.: 15,729



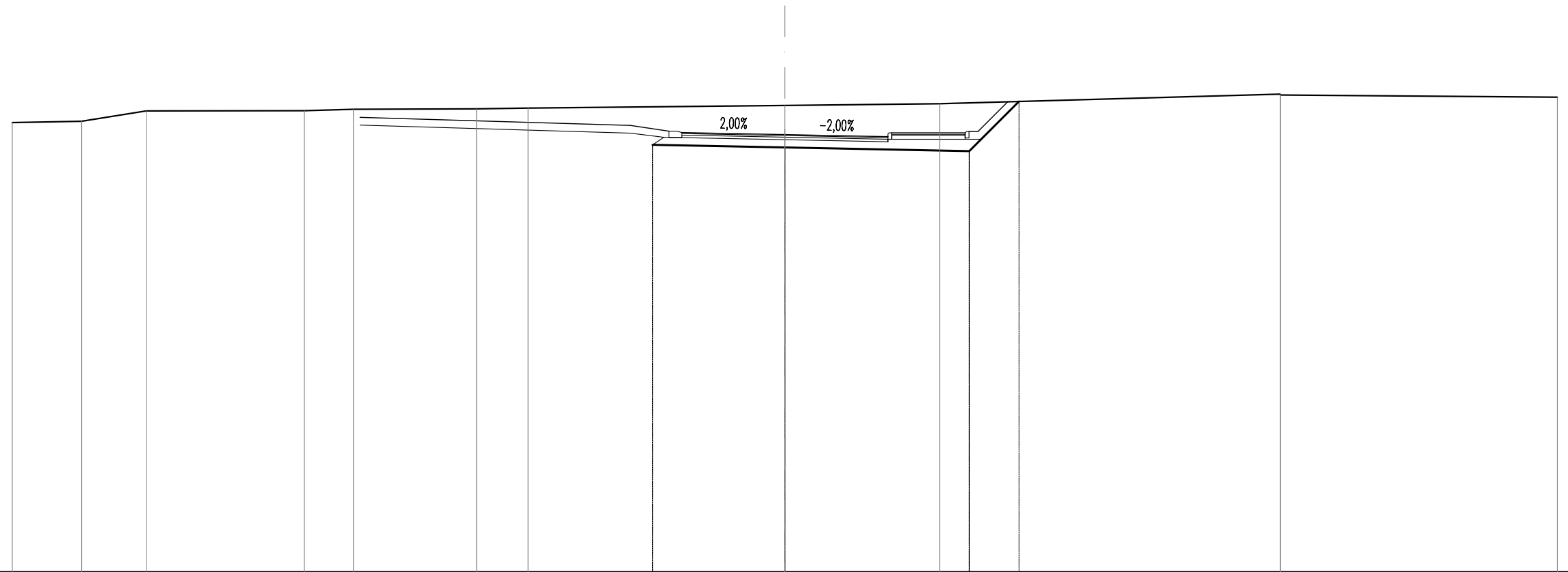
SCALA 1:200

QT.RIF. 0,000

QUOTE TERRENO	18,62	18,64	18,63	18,37	17,90	17,38	16,81	16,90	16,93	16,91	16,96	17,00	16,95	16,95	16,90	16,90	16,93	16,90	16,93	16,89
DIST.PARZIALI TERRENO	0,52	0,61	0,92	1,49	2,55	0,66	0,91	21,71	1,83	3,93	6,32	11,77	5,61							
QUOTE PROGETTO													15,60	15,50	15,36	16,90				
DIST.PARZIALI PROGETTO								5,14	7,16	1,54										
QUOTE FINITO								16,67	16,36	16,13	16,08	16,07	16,00	15,93	16,07	16,12	16,12			
DIST. PARZIALI FINITO								10,50	1,50	0,50	0,50	3,50	3,50	0,65	2,85					
DIST. PROGRESSIVE FINITO								-16,50	-6,00	-4,50	-4,00	-3,50	0,00	-3,50	-4,00	-4,15	7,00	7,15	7,50	

SCAVI E BONIFICHE	
STERRO	22,292 m ²
RILEVATI	
RIEMPIMENTO	0,075 m ²
TERRENO VEGETALE	14,003 m
SOVRASTRUTTURA STRADALE	
STRATO DI USURA	8,000 m
STRATO DI BINDER	8,000 m
STRATO DI BASE	8,000 m
STRATO DI FONDAZIONE	4,147 m ²
MANUFATTI	
MARCIAPIEDE	2,850 m
OPERE CIVILI	
STRATO DI BASE MARCIAPIEDE	0,114 m ²
STRATO DI FONDAZIONE MARCIAPIEDE	0,428 m ²

NV12D Rotatoria
 SEZIONE N.: R5
 QT. PROGETTO: 16,000
 DIST.PROG.: 45,729
 DIST.PREC.: 15,729
 DIST.SUCC.: 10,746



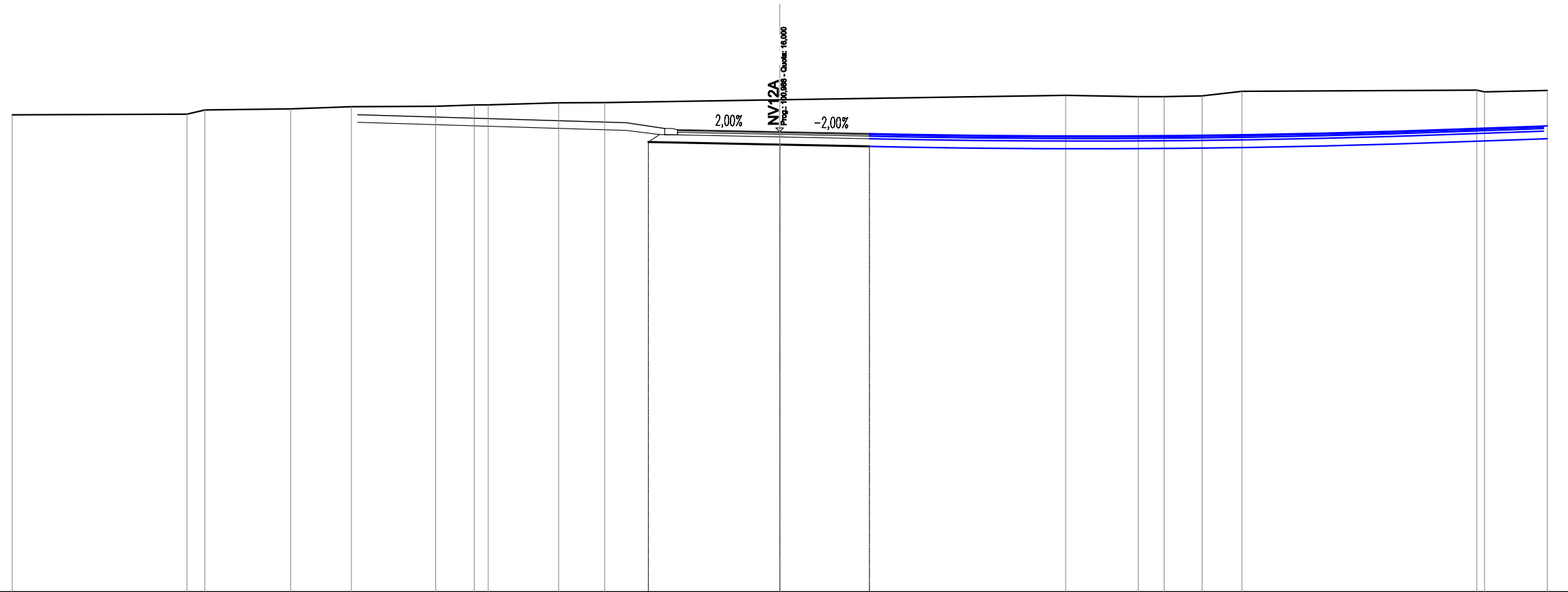
SCALA 1:200

QT.RIF. -1,000

QUOTE TERRENO		16,47	16,52	16,92		16,93	16,98		17,00	17,03		17,13		17,20		17,57	17,64		17,45				
DIST.PARZIALI TERRENO		2,69	2,51	6,14		1,91	4,79		2,00		9,97		6,01		13,22		10,75						
QUOTE PROGETTO											15,60		15,50		15,36	17,29							
DIST.PARZIALI PROGETTO											5,14		7,16		1,93								
QUOTE FINITO						16,67					16,36	16,13	16,08	16,07		16,00	15,93	16,07	16,07	16,12	16,12		
DIST. PARZIALI FINITO								10,50			1,50	0,50	0,50	3,50		3,50	0,65	2,85					
DIST. PROGRESSIVE FINITO						-16,50					-6,00	-4,50	-4,00	-3,50		0,00	-3,50	-4,00	-4,15		7,00	7,15	7,50

SCAVI E BONIFICHE	
STERRO	14,884 m ²
RILEVATI	
RIEMPIMENTO	0,075 m ²
TERRENO VEGETALE	12,022 m
SOVRASTRUTTURA STRADALE	
STRATO DI USURA	7,500 m
STRATO DI BINDER	7,500 m
STRATO DI BASE	7,500 m
STRATO DI FONDAZIONE	2,526 m ²

NV12D Rotatoria
 SEZIONE N.: R6
 QT. PROGETTO: 16,000
 DIST.PROG.: 56,475
 DIST.PREC.: 10,746
 DIST.SUCC.: 9,903




SCALA 1:200

QT.RIF. -2,000

QUOTE TERRENO	16,67	16,69	16,85	16,90	16,98	17,00	17,05	17,05	17,13	17,14	17,25	17,43	17,38	17,37	17,40	17,58	17,63	17,56	17,62
DIST.PARZIALI TERRENO	6,83	0,70	3,35	2,37	3,29	1,51	0,54	2,75	1,80	6,85	11,18	2,83	1,01	1,48	1,55	9,18	2,46		
QUOTE PROGETTO											15,60	15,50	15,43						
DIST.PARZIALI PROGETTO											5,14	3,50							
QUOTE FINITO					16,67					16,36	16,13	16,08	16,07	16,00	15,93				
DIST. PARZIALI FINITO					10,50				1,50	0,50	0,50	3,50	3,50						
DIST. PROGRESSIVE FINITO					-16,50					-6,00	-4,50	-4,00	-3,50	0,00	-3,50				

SCAVI E BONIFICHE	
STERRO	8,917 m ²
RILEVATI	
RIEMPIMENTO	0,075 m ²
TERRENO VEGETALE	12,022 m
SOVRASTRUTTURA STRADALE	
STRATO DI USURA	7,500 m
STRATO DI BINDER	7,500 m
STRATO DI BASE	7,500 m
STRATO DI FONDAZIONE	2,526 m ²

NV12D Rotatoria
 SEZIONE N.: R10
 QT. PROGETTO: 16,000
 DIST.PROG.: 103,673
 DIST.PREC.: 15,731



SCALA 1:200

QT.RIF. -3,000

QUOTE TERRENO	17,16	17,08	17,08	17,00	16,98	16,91	16,88	16,63	16,54	16,48	16,50	16,48	16,39	16,33	15,79	15,95	16,00	16,00	15,79	15,60
DIST.PARZIALI TERRENO	5,92	0,88	3,31	3,62	2,04	4,17	1,14	8,91	5,77	2,13	1,81	2,02	3,49	1,70	12,76					
QUOTE PROGETTO								15,60	15,50	15,43										
DIST.PARZIALI PROGETTO								5,14	3,50											
QUOTE FINITO					16,67			16,36	16,13	16,08	16,00	15,93								
DIST. PARZIALI FINITO					10,50		1,50	0,50	0,50	3,50	3,50									
DIST. PROGRESSIVE FINITO					-16,50			-6,00	-4,50	-4,00	0,00	-3,50								