

COMMITTENTE:



PROGETTAZIONE:



U.O. ARCHITETTURA, AMBIENTE E TERRITORIO CANTIERIZZAZIONE E INTERFERENZE SOTTOSERVIZI

PROGETTO DEFINITIVO

RADDOPPIO DELLA LINEA GENOVA – VENTIMIGLIA TRATTA FINALE LIGURE - ANDORA

DOSSIER CENSIMENTO SOTTOSERVIZI

SCALA:

-

COMMESSA LOTTO FASE ENTE TIPO DOC. OPERA/DISCIPLINA Progr. REV.

I V 0 I 0 0 D 5 3 R G S I 0 0 0 0 0 0 1 D

Rev.	Descrizione	Redatto	Data	Verificato	Data	Approvato	Data	Autorizzato
A	Emissione esecutiva	F. Eusepi	Dic. 2021	D. D'Angelo	Dic. 2021	G. Fadda	Dic. 2021	ITALFERR S.p.A. U.O. Architettura Ambiente e Territorio Cantierizzazione e Interferenze Sottoservizi Dott. Ing. Stefano Maccheri Ordine degli Ingegneri della Provincia di Roma n. A 19935
B	Emissione esecutiva	F. Eusepi	Gen. 2022	D. D'Angelo	Gen. 2022	G. Fadda	Gen. 2022	
C	Emissione esecutiva	F. Eusepi	Feb. 2022	D. D'Angelo	Feb. 2022	G. Fadda	Feb. 2022	
D	Emissione esecutiva	D. D'Angelo	Mag. 2023	D. D'Angelo	Mag. 2023	G. Fadda	Mag. 2023	



LINEA
FASE PROGETTO - TRATTA / INTERVENTO
LOTTO

NOME ELABORATO

COMMESSA	LOTTO	CODIFICA	DOCUMENTO	REV.	FOGLIO
XXXX	00	X 00 XX	XX 00 00 000	D	2 di 80

File: IV0I00D53RGS10000001D.DOC

n. Elab.: X

Sommario

1	PREMESSA.....	5
2	INDAGINI EFFETTUATE.....	8
3	SCHEDE SOTTOSERVIZI.....	13
	SOTTOSERVIZIO N° 01	13
	SOTTOSERVIZIO N° 02.....	14
	SOTTOSERVIZIO N° 03.....	15
	SOTTOSERVIZIO N° 04.....	16
	SOTTOSERVIZIO N° 05.....	17
	SOTTOSERVIZIO N° 06.....	18
	SOTTOSERVIZIO N° 07.....	19
	SOTTOSERVIZIO N° 08.....	20
	SOTTOSERVIZIO N° 09.....	21
	SOTTOSERVIZIO N° 10.....	22
	SOTTOSERVIZIO N° 11	23
	SOTTOSERVIZIO N° 12.....	25
	SOTTOSERVIZIO N° 12B.....	26
	SOTTOSERVIZIO N° 12C	27
	SOTTOSERVIZIO N° 12D	28
	SOTTOSERVIZIO N° 13.....	29
	SOTTOSERVIZIO N° 13B.....	30
	SOTTOSERVIZIO N° 13C	31
	SOTTOSERVIZIO N° 14.....	32
	SOTTOSERVIZIO N° 15.....	33
	SOTTOSERVIZIO N° 16.....	34
	SOTTOSERVIZIO N° 17	35

PROGETTO DEFINITIVO

COMMESSA LOTTO CODIFICA DOCUMENTO REV. FOGLIO

DOSSIER DI CENSIMENTO DEI SOTTOSERVIZI
IV01 00 D 53 RG SI0000 001 D 3 di 80

SOTTOSERVIZIO N° 17A.....	36
SOTTOSERVIZIO N° 17B.....	37
SOTTOSERVIZIO N° 18.....	38
SOTTOSERVIZIO N° 19.....	40
SOTTOSERVIZIO N° 19A.....	41
SOTTOSERVIZIO N° 19B.....	42
SOTTOSERVIZIO N° 20.....	43
SOTTOSERVIZIO N° 21.....	44
SOTTOSERVIZIO N° 22.....	45
SOTTOSERVIZIO N° 23.....	46
SOTTOSERVIZIO N° 24.....	47
SOTTOSERVIZIO N° 25.....	48
SOTTOSERVIZIO N° 26.....	49
SOTTOSERVIZIO N° 27.....	51
SOTTOSERVIZIO N° 28.....	52
SOTTOSERVIZIO N° 28A.....	53
SOTTOSERVIZIO N° 28B.....	54
SOTTOSERVIZIO N° 28C.....	55
SOTTOSERVIZIO N° 28D.....	56
SOTTOSERVIZIO N° 29.....	57
SOTTOSERVIZIO N° 30.....	58
SOTTOSERVIZIO N° 31.....	59
SOTTOSERVIZIO N° 32.....	61
SOTTOSERVIZIO N° 33.....	62
SOTTOSERVIZIO N° 34.....	63
SOTTOSERVIZIO N° 35.....	64
SOTTOSERVIZIO N° 36.....	65

PROGETTO DEFINITIVO

COMMESSA	LOTTO	CODIFICA	DOCUMENTO	REV.	FOGLIO
----------	-------	----------	-----------	------	--------

DOSSIER DI CENSIMENTO DEI SOTTOSERVIZI

IV01	00	D 53 RG	SI0000 001	D	4 di 80
-------------	-----------	----------------	-------------------	----------	----------------

SOTTOSERVIZIO N° 37	66
SOTTOSERVIZIO N° 38	67
SOTTOSERVIZIO N° 39	68
SOTTOSERVIZIO N° 40	69
SOTTOSERVIZIO N° 41	70
SOTTOSERVIZIO N° 42	71
SOTTOSERVIZIO N° 43	72
SOTTOSERVIZIO N° 44	73
SOTTOSERVIZIO N° 45	74
SOTTOSERVIZIO N° 46	75
SOTTOSERVIZIO N° 47	76
SOTTOSERVIZIO N° 48	77
SOTTOSERVIZIO N° 49	78
SOTTOSERVIZIO N° 50	79
4 RISOLUZIONI DEI SOTTOSERVIZI	80

	RADDOPPIO LINEA GENOVA - VENTIMIGLIA TRATTA FINALE LIGURE - ANDORA					
PROGETTO DEFINITIVO DOSSIER DI CENSIMENTO DEI SOTTOSERVIZI	COMMESSA IV0I	LOTTO 00	CODIFICA D 53 RG	DOCUMENTO SI0000 001	REV. D	FOGLIO 5 di 80

1 PREMESSA

Le direttive del Piano Generale dei Trasporti, approvato con D.P.C.M. del 10-aprile 1986, prevedevano l'inserimento della linea Genova - Ventimiglia nel "Corridoio Plurimodale Tirrenico" (Ventimiglia - Genova - Roma - Napoli - Palermo - Trapani) con strategia di assicurare la massima concentrazione di obiettivi, mezzi e servizi fra lo Stato, gli altri livelli istituzionali e gli Enti gestori".

In relazione a quanto stabilito da tale P.G.T., le FS inserirono nel Programma pluriennale di Investimenti, approvato con D.I. n. 48 T. bis del 05 marzo 1987, il raddoppio dei tratti Finale Ligure - Loano e Albenga - San Lorenzo al Mare.

Il P.G.T. prevedeva, a completamento funzionale del Corridoio, l'integrazione di questa direttrice con assi trasversali per consentire continue "interrelazioni funzionali tra ambiti territoriali del Paese caratterizzati da assetti economici e sociali di sviluppo".

In tale contesto, la linea Genova - Ventimiglia, completamente raddoppiata, avrebbe potuto assumere una spiccata valenza di corridoio plurimodale per via delle infrastrutture marittime, aeree, stradali e autostradali che interrelazionano con la ferrovia. La linea poteva altresì consentire notevoli prospettive per l'uso ottimale delle singole infrastrutture, per l'eliminazione degli sprechi, per la promozione e lo sviluppo di nuovi e più efficienti servizi.

Con la realizzazione Raddoppio Genova-Ventimiglia si raggiunge:

- L'aumento della capacità del traffico;
- La riduzione dei tempi di percorrenza conseguente all'aumento di velocità commerciale della linea.

Attualmente, affinché la linea Genova - Ventimiglia assolva alle funzioni sopra citate, occorre completare il raddoppio della linea stessa superando i limiti prestazionali imposti dalle strozzature della linea attuale relative alle tratte a binario unico

La linea Genova - Ventimiglia, lunga circa 147 km, presenta tratte a doppio e a semplice binario di estensione complessiva rispettivamente pari a 97 km e 50 km come di seguito meglio indicate:

- Genova - Finale Ligure, di lunghezza pari a 59 km a doppio binario;
- Finale L. - Loano, di lunghezza pari a 12 km a semplice binario;
- Loano - Albenga, di lunghezza pari a 9 km a doppio binario;
- Albenga - San Lorenzo, di lunghezza pari a 38 km a semplice binario;
- San Lorenzo - Ventimiglia, di lunghezza pari a 29 km a doppio binario;
- Andora - San Lorenzo a Mare, di lunghezza pari a 18,8 km circa.

La linea fu costruita tra il 1856 ed il 1878 ma la tortuosità del tracciato, le basse velocità ammesse la resero nel tempo inadeguata a sopportare incrementi significativi del traffico sia merci sia passeggeri.

In tempi successivi furono quindi realizzati i raddoppi delle tratte:

- Genova P. Principe - Genova Voltri, di km 14,1;
- Genova Voltri - Finale L., di km 47;
- Loano - Albenga, di km 8,9;
- Ospedaletti - Ventimiglia, di km 7,1;

	RADDOPPIO LINEA GENOVA - VENTIMIGLIA TRATTA FINALE LIGURE - ANDORA					
PROGETTO DEFINITIVO	COMMESSA	LOTTO	CODIFICA	DOCUMENTO	REV.	FOGLIO
DOSSIER DI CENSIMENTO DEI SOTTOSERVIZI	IV01	00	D 53 RG	SI0000 001	D	6 di 80

- S. Lorenzo – Ospedaletti, di km 24.

Per il completamento del raddoppio è prevista la seguente fase funzionale, successiva a quella di attivazione della tratta Andora – S. Lorenzo del 2016:

- Finale Ligure – Andora, di lunghezza pari a 31,7 km circa

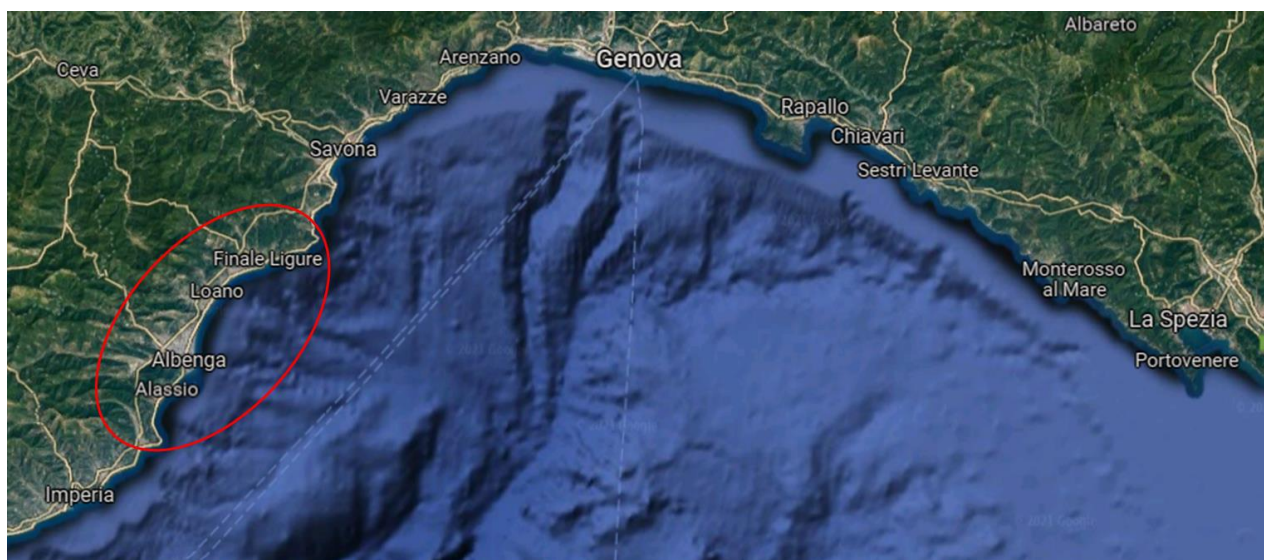


Figura 1 - Inquadramento territoriale del progetto del raddoppio

PROGETTO DEFINITIVO

COMMESSA	LOTTO	CODIFICA	DOCUMENTO	REV.	FOGLIO
----------	-------	----------	-----------	------	--------

DOSSIER DI CENSIMENTO DEI SOTTOSERVIZI

IV01	00	D 53 RG	SI0000 001	D	7 di 80
-------------	-----------	----------------	-------------------	----------	----------------

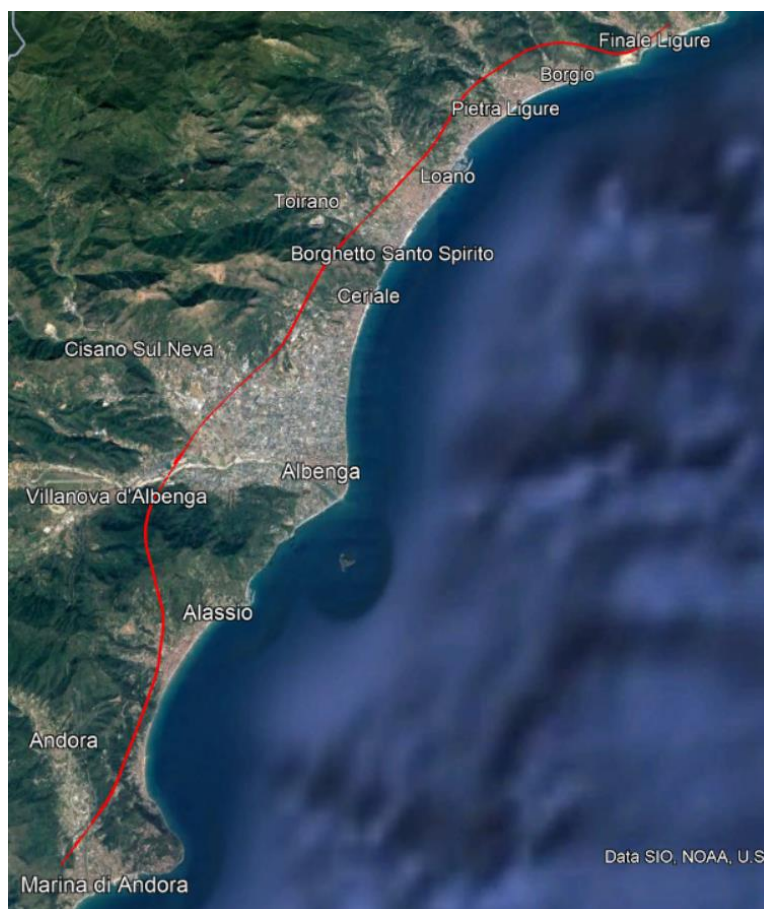


Figura 2 – Raddoppio Tratta Andora – Finale L.

La sistemazione del Sito di abbancamento di Villanova d'Albenga (WBS IAX3) e la strada di accesso (WBS NVX3) saranno oggetto di specifico procedimento autorizzatorio in capo al Comune di Villanova d'Albenga, come da accordi tra il medesimo Comune, RFI e la Regione Liguria.

PROGETTO DEFINITIVO

COMMESSA LOTTO CODIFICA DOCUMENTO REV. FOGLIO

DOSSIER DI CENSIMENTO DEI SOTTOSERVIZI
IV01 00 D 53 RG SI0000 001 D 8 di 80

2 INDAGINI EFFETTUATE

Ai fini della corretta progettazione delle opere è necessario individuare la presenza e la tipologia dei sottoservizi posti parallelamente o in attraversamento all'intervento ferroviario.

In data 03/08/2021 è stata inviata PEC a tutti gli Enti le cui aree di competenza fossero interessate dal progetto definitivo di raddoppio della linea ferroviaria in oggetto.

Di seguito si riporta una tabella di sintesi degli Enti contattati e dei relativi riscontri ricevuti.

ENTE	data pec richiesta censimento	1° Contatto		
		Data RICHIESTA RISOLUZIONE	Modalità	SINTESI DEI CONTATTI
Comune Albenga	03/08/2021		PEC	Nessun riscontro
Comune Andora	03/08/2021		PEC	Nessun riscontro
Comune Borgio Verezzi	03/08/2021		PEC	Nessun riscontro
Comune Cisano sul Neva	12/10/2021		PEC	Nessun riscontro
Comune Finale Ligure	03/08/2021		PEC	Nessun riscontro
Comune Loano	03/08/2021		PEC	04/10/2021 Planimetria
Comune Pietra Ligure	03/08/2021		PEC	Nessun riscontro
Comune Villanova d'Albenga	12/10/2021		PEC	Nessun riscontro
Amter	03/08/2021		PEC	Nessun riscontro
Enel/e- distribuzione	03/08/2021	08/03/2022 15/03/2023	PEC/MAIL	<p>In data 08/03/2022 è stata inviata una mail a E-distribuzione richiedendo il censimento dei sottoservizi, in data 10/02/2023 è stato trasmesso un sollecito e sempre lo stesso giorno Enel ci ha fornito una risposta, in data 13/02/2023 sono stati trasmessi nuovamente a Enel le aree richieste per il censimento e in data 27/02/2023 abbiamo ricevuto i sottoservizi di Enel.</p> <p>In data 08/03/2023 è stato svolto un tavolo tecnico tra i progettisti Italferr e tecnici di E-distribuzione per verificare le interferenze presenti ed in data 03/05/2023 è stato svolto un sopralluogo per verificare lo stato le interferenze. Ad oggi siamo in attesa di un</p>

PROGETTO DEFINITIVO

COMMESSA LOTTO CODIFICA DOCUMENTO REV. FOGLIO

DOSSIER DI CENSIMENTO DEI SOTTOSERVIZI
IV01 00 D 53 RG SI0000 001 D 9 di 80

ENTE	data pec	1° Contatto		
				riscontro da parte di E-distribuzione in merito alla risoluzione dei sottoservizi.
Snam	03/08/2021		PEC	Nessun riscontro
Terna	03/08/2021	17/02/2022 10/02/2023	PEC/mail	In data 17/11/2021 riceviamo gli stralci delle reti aeree di Terna ed in data 18/02/2022 viene svolto un tavolo tecnico con Terna per discutere delle interferenze riscontrate e la richiesta di risoluzione. Viene inviata una Pec di sollecito alle richieste espresse sopra in data 13/04/2023.
Wind/3	03/08/2021		PEC	Nessun riscontro
Fasweb	26/05/2021			Nessun riscontro
Edigas/ApRetigas	03/08/2021	15/12/2021 Sollecito 10/02/2023	PEC/mail	In data 26/10/21 e in data 21/01/22 abbiamo ricevuto gli stralci planimetrici delle condotte di metano gestite da Edigas. In data 04/02/22 è stato svolto un tavolo tecnico per definire quali metanodotti fossero realmente interferenti con il progetto, ed in data 10/03/2023 abbiamo inviato a Edigas planimetrie e planoprofili con il fine di risolvere le interferenze riscontrate. In data 10/02/2023 abbiamo inviato un sollecito per la richiesta di risoluzioni e stima economica.
Engie				12/10/2021 Procedura per individuare i punti luce
Italgas	03/08/2021		PEC	Planimetria
Openfiber	03/08/2021		PEC	Nessun riscontro
2irete gas	03/08/2021		PEC	Nessun riscontro
Telecom	03/08/2021	15/12/2021	PEC	In data 24/08/2021 è stata inviata a Tim nuovamente l'area di censimento dei sottoservizi, ed in data 01/09/2021 abbiamo ricevuto gli stralci cartografici delle reti di telecomunicazione di Tim; in data 15/12/2021 è stata inviata una PEC a Tim con richiesta di spostamento degli impianti ritenuti interferenti, Tim ha inviato i preventivi di spesa degli spostamenti nelle date : 31/01/2022-02/02/2022-09/02/2022-01/03/2022-07/03/2022
iReti	03/08/2021		PEC	Nessun riscontro

PROGETTO DEFINITIVO

COMMESSA LOTTO CODIFICA DOCUMENTO REV. FOGLIO

DOSSIER DI CENSIMENTO DEI SOTTOSERVIZI
IV01 00 D 53 RG SI0000 001 D 10 di 80

ENTE	data pec	1° Contatto		
Amat	03/08/2021		PEC	Nessun riscontro
Riviera Acqua	03/08/2022	15/12/2021 26/04/2022 10/02/2023	PEC	In data 06/09/2021 riceviamo gli stralci planimetrici delle condotte dell'ente, in data 15/12/2021 comunichiamo a mezzo PEC all'ente le condotte risultate interferenti con il progetto ed in data 26/04/2022 ed in data 10/02/2023 viene inviato un sollecito alla richiesta di risoluzione. In data 22/02/2023 viene svolto un tavolo tecnico con l'ente Riviera Acqua. In attesa di un riscontro.
Iren	03/08/2021		PEC	Nessun riscontro
Servizia Ambientali	03/08/2021		PEC	In data 20/01/2022 riceviamo le planimetrie delle reti idriche di Servizi Ambientali, viene svolto un tavolo tecnico in data 17/05/2023 per verificare le interferenze presenti e concordare un giorno per svolgere un sopralluogo.
Seida	03/08/2021		PEC	Nessun riscontro
Consorzio Savonese	03/08/2021		PEC	12/10/2021 Planimetria

Dalle risultanze delle planimetrie ricevute delle reti dei sottoservizi mappati, di seguito si riporta la tabella riassuntiva con:

- n. 59 sottoservizi ricavati dalle planimetrie ricevute dagli Enti Gestori e tramite vista aerea e su strada (Google Earth), che sono stati censiti:

\	TIPOLOGIA	ENTE
1	Linea telefonica interrata in attraversamento	Telecom Italia S.p.A.
2	Linea interrata MPB in attraversamento	Italgas Reti S.p.A.
3	Linea interrata in attraversamento	P.A.R.F. Comune di Finale Ligure
4	Linea interrata BP in attraversamento	Italgas Reti S.p.A.
5	Linea interrata BP in attraversamento	Italgas Reti S.p.A.
6	Linea interrata in attraversamento	P.A.R.F. Comune di Finale Ligure
7	Linea interrata in attraversamento/parallelismo	Telecom Italia S.p.A.
8	Linea interrata in attraversamento/parallelismo	Telecom Italia S.p.A.
9	Linea interrata MPB in attraversamento	Italgas Reti S.p.A.

PROGETTO DEFINITIVO

COMMESSA LOTTO CODIFICA DOCUMENTO REV. FOGLIO

DOSSIER DI CENSIMENTO DEI SOTTOSERVIZI
IV01 00 D 53 RG SI0000 001 D 11 di 80

10	Linea interrata in attraversamento	P.A.R.F. Comune di Finale Ligure
11	Linea aerea AT in attraversamento	Terna S.p.A.
12	Linea aerea AT in attraversamento	Terna S.p.A.
12b	Linea aerea MT	E-distribuzione
12c	Linea aerea MT	E-distribuzione
12d	Linea aerea MT	E-distribuzione
13	Linea aerea AT in attraversamento	Terna S.p.A.
14	Linea interrata in attraversamento	Telecom Italia S.p.A.
15	Linea interrata in attraversamento	Telecom Italia S.p.A.
16	Linea interrata in attraversamento	Telecom Italia S.p.A.
17	Linea interrata MPB in attraversamento	Edigas S.p.A.
17a	Linea interrata MPB in attraversamento	Edigas S.p.A.
17b	Linea interrata MPB in attraversamento	Edigas S.p.A.
18	Linea aerea AT in attraversamento/parallelismo	Terna S.p.A.
19	Linea interrata MPB in attraversamento	Edigas S.p.A.
19a	Linea interrata MPB in attraversamento	Edigas S.p.A.
19b	Linea interrata MPB in attraversamento	Edigas S.p.A.
20	Linea interrata MPB in attraversamento	Edigas S.p.A.
21	Linea aerea AAT in attraversamento	Terna S.p.A.
22	Linea interrata in attraversamento/parallelismo	Telecom Italia S.p.A.
23	Linea interrata in attraversamento	Engie Servizi S.p.A.
24	Linea interrata in attraversamento	Telecom Italia S.p.A.
25	Linea interrata in attraversamento	Engie Servizi S.p.A.
26	Linea aerea AT in attraversamento	Terna S.p.A.
27	Linea interrata in attraversamento	Telecom Italia S.p.A.
28	Linea interrata BP in attraversamento	Edigas S.p.A.
28a	Linea interrata MPB in attraversamento	Edigas S.p.A.

PROGETTO DEFINITIVO

COMMESSA LOTTO CODIFICA DOCUMENTO REV. FOGLIO

DOSSIER DI CENSIMENTO DEI SOTTOSERVIZI
IV0I 00 D 53 RG SI0000 001 D 12 di 80

28b	Linea interrata MPB in attraversamento	Edigas S.p.A.
28c	Linea interrata MPB in attraversamento	Edigas S.p.A.
28d	Linea interrata MPB in attraversamento	Edigas S.p.A.
29	Linea interrata in attraversamento	Engie Servizi S.p.A.
30	Linea interrata in attraversamento	Telecom Italia S.p.A.
31	Linea aerea AT in attraversamento	Terna S.p.A.
32	Linea interrata MPB in attraversamento	Edigas S.p.A.
33	Linea interrata in attraversamento	Rivieracqua S.c.p.A.
34	Linea interrata in attraversamento	Rivieracqua S.c.p.A.
35	Linea interrata in attraversamento	Rivieracqua S.c.p.A.
36	Linea interrata in attraversamento	Rivieracqua S.c.p.A.
37	Linea interrata in attraversamento	Telecom Italia S.p.A.
38	Linea interrata in attraversamento	Servizi Ambientali S.p.A
39	Linea interrata in attraversamento	Servizi Ambientali S.p.A
40	Linea interrata in attraversamento	Servizi Ambientali S.p.A
41	Linea interrata in attraversamento	Servizi Ambientali S.p.A
42	Linea interrata in attraversamento	Servizi Ambientali S.p.A
43	Linea interrata in attraversamento	Servizi Ambientali S.p.A
44	Linea interrata in attraversamento	Servizi Ambientali S.p.A
45	Linea interrata in attraversamento	Servizi Ambientali S.p.A
46	Linea interrata in attraversamento	Servizi Ambientali S.p.A
47	Linea interrata in attraversamento	Servizi Ambientali S.p.A
48	Linea interrata MPB in attraversamento	Edigas S.p.A.

Dalla tabella e dagli elaborati grafici (n.10 planimetrie IV0I00D53P6SI0000001- IV0I00D53P6SI0000010), ai quali si rimanda la visione per ulteriori dettagli, sono individuabili i n.59 sottoservizi che ricadono all'interno dell'area di progetto.

PROGETTO DEFINITIVO

COMMESSA	LOTTO	CODIFICA	DOCUMENTO	REV.	FOGLIO
IV01	00	D 53 RG	SI0000 001	D	13 di 80

DOSSIER DI CENSIMENTO DEI SOTTOSERVIZI

3 SCHEDE SOTTOSERVIZI

Sono di seguito riportate le schede relative ai singoli sottoservizi nei comuni di Finale Ligure, Pietra Ligure, Borghetto Santo Spirito, Ceriale, Albenga e Andora ricadenti nell'area oggetto di intervento.

SOTTOSERVIZIO N° 01

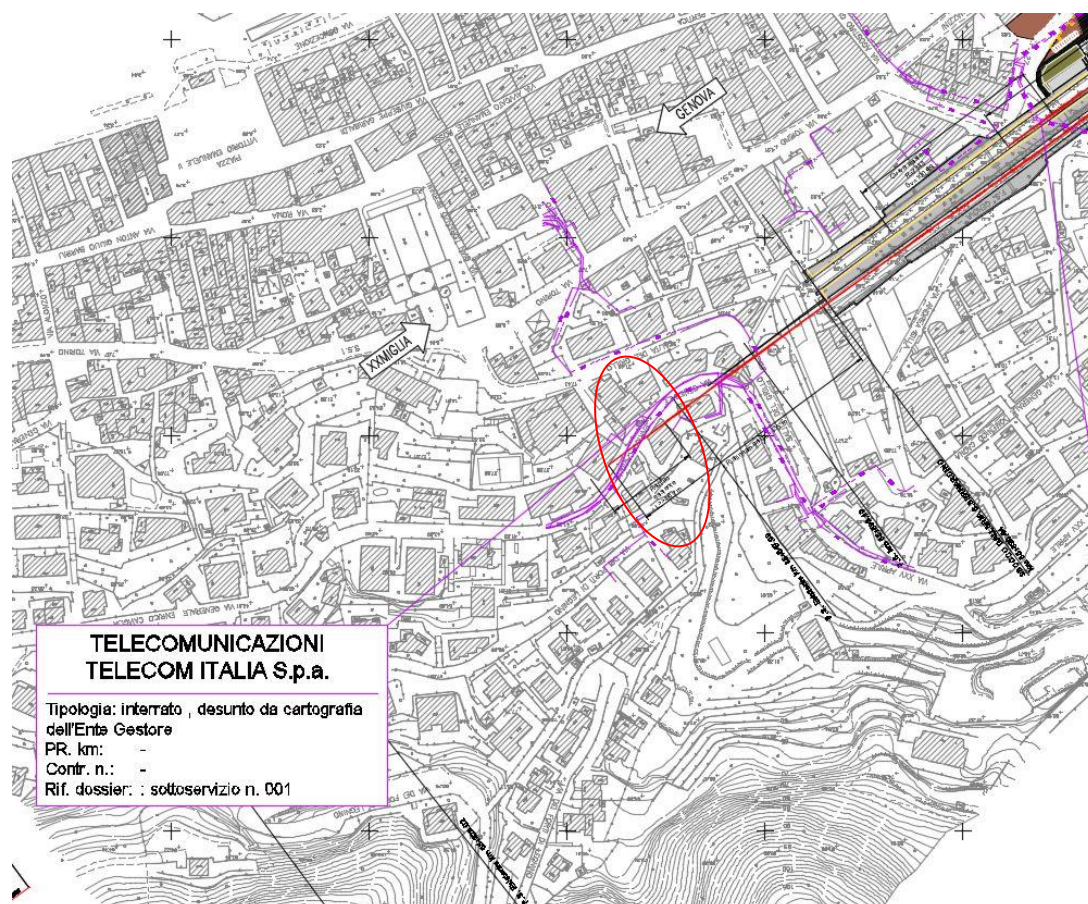
Tipologia: TELECOMUNICAZIONI

Note: Linea Interrata – Attraversamento

Ubicazione: Finale Ligure

Titolare del servizio interferente: Telecom Italia S.p.A.

Documenti reperiti: -



PROGETTO DEFINITIVO

COMMESSA	LOTTO	CODIFICA	DOCUMENTO	REV.	FOGLIO
IV01	00	D 53 RG	SI0000 001	D	14 di 80

DOSSIER DI CENSIMENTO DEI SOTTOSERVIZI

SOTTOSERVIZIO N° 02

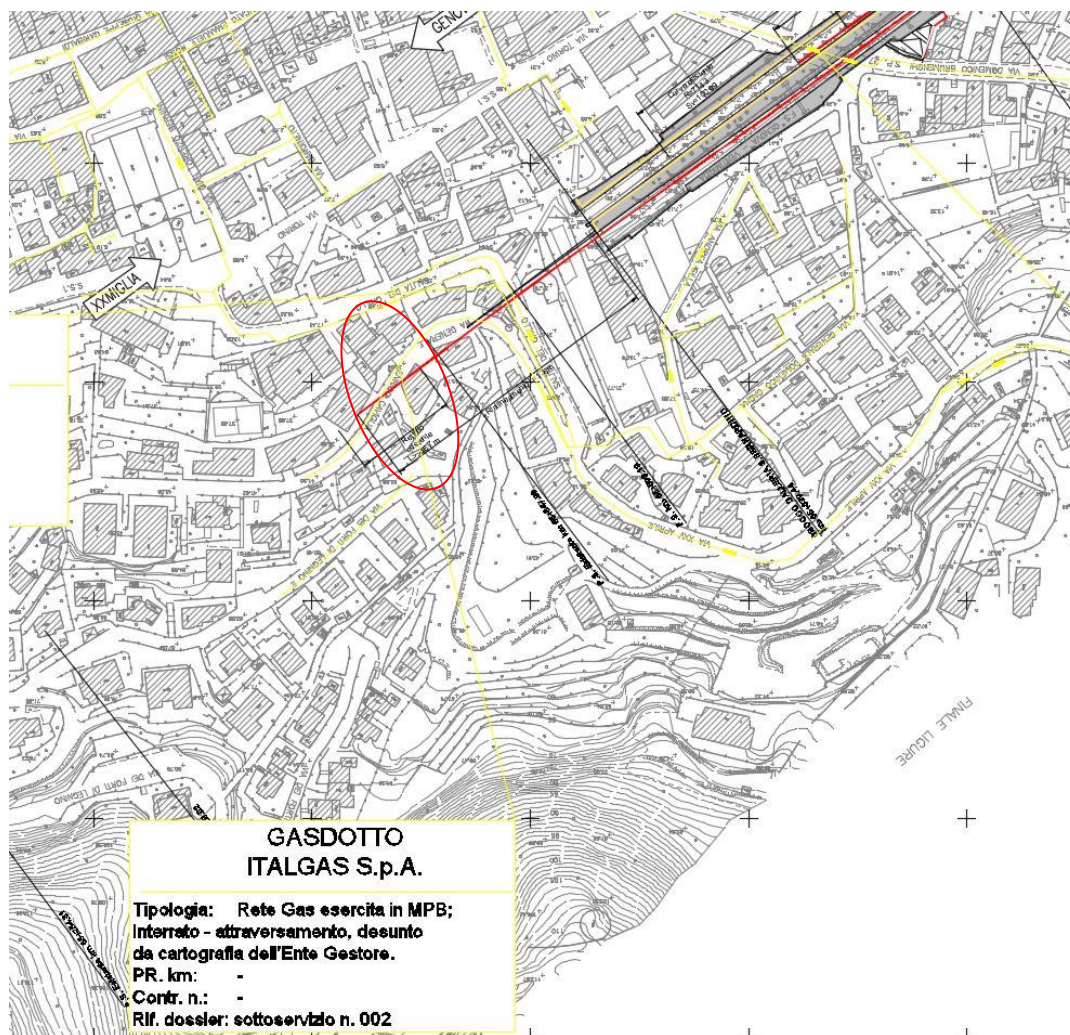
Tipologia: GASDOTTO

Note: Linea Interrata – Rete di IV Specie MPB - Attraversamento

Ubicazione: Finale Ligure

Titolare del servizio interferente: Italgas Reti S.p.A.

Documenti reperiti: -



PROGETTO DEFINITIVO

COMMESSA	LOTTO	CODIFICA	DOCUMENTO	REV.	FOGLIO
IV01	00	D 53 RG	SI0000 001	D	15 di 80

DOSSIER DI CENSIMENTO DEI SOTTOSERVIZI

SOTTOSERVIZIO N° 03

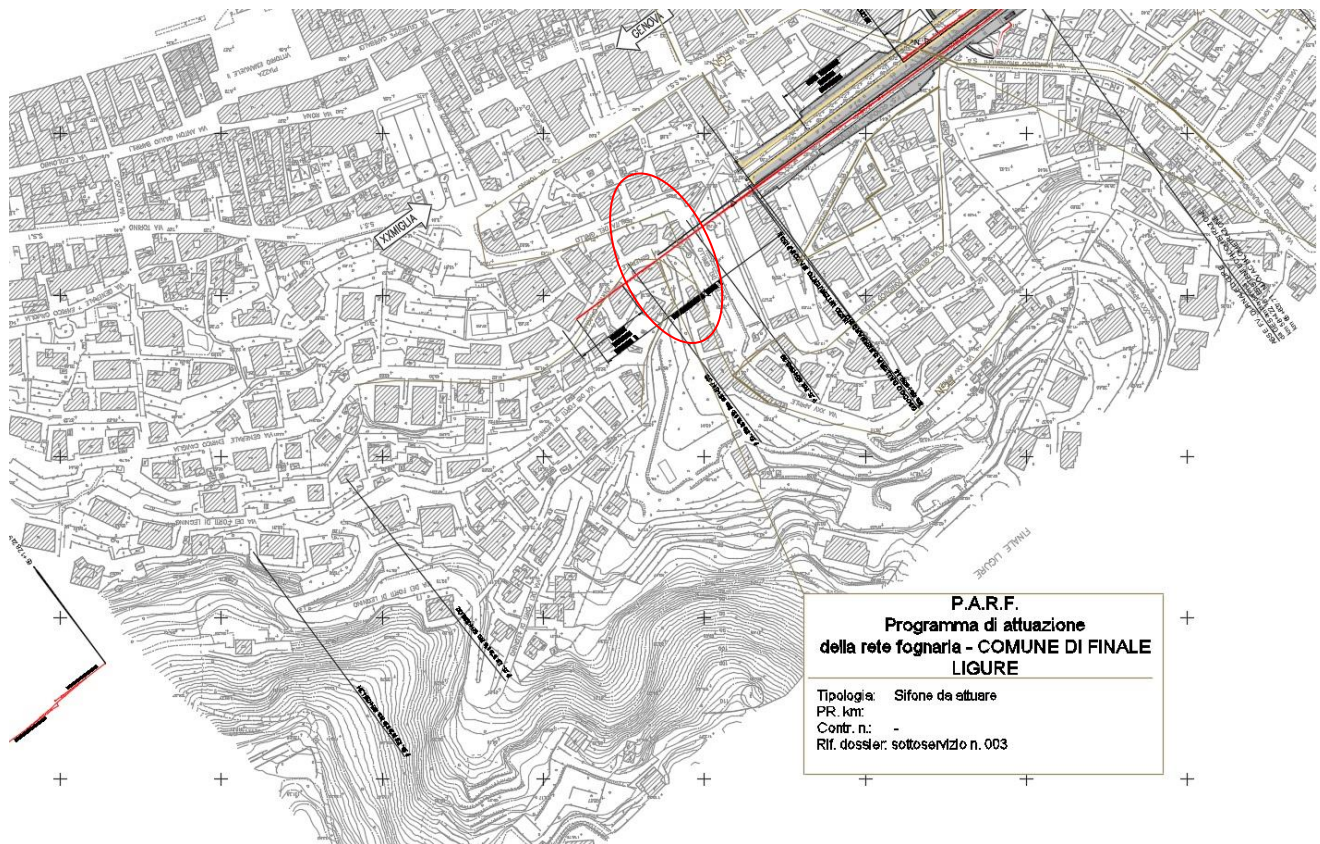
Tipologia: FOGNATURA

Note: Linea Interrata – Attraversamento

Ubicazione: Finale Ligure

Titolare del servizio interferente: P.A.R.F. Comune di Finale Ligure

Documenti reperiti: -



PROGETTO DEFINITIVO

COMMESSA	LOTTO	CODIFICA	DOCUMENTO	REV.	FOGLIO
IV01	00	D 53 RG	SI0000 001	D	16 di 80

DOSSIER DI CENSIMENTO DEI SOTTOSERVIZI

SOTTOSERVIZIO N° 04

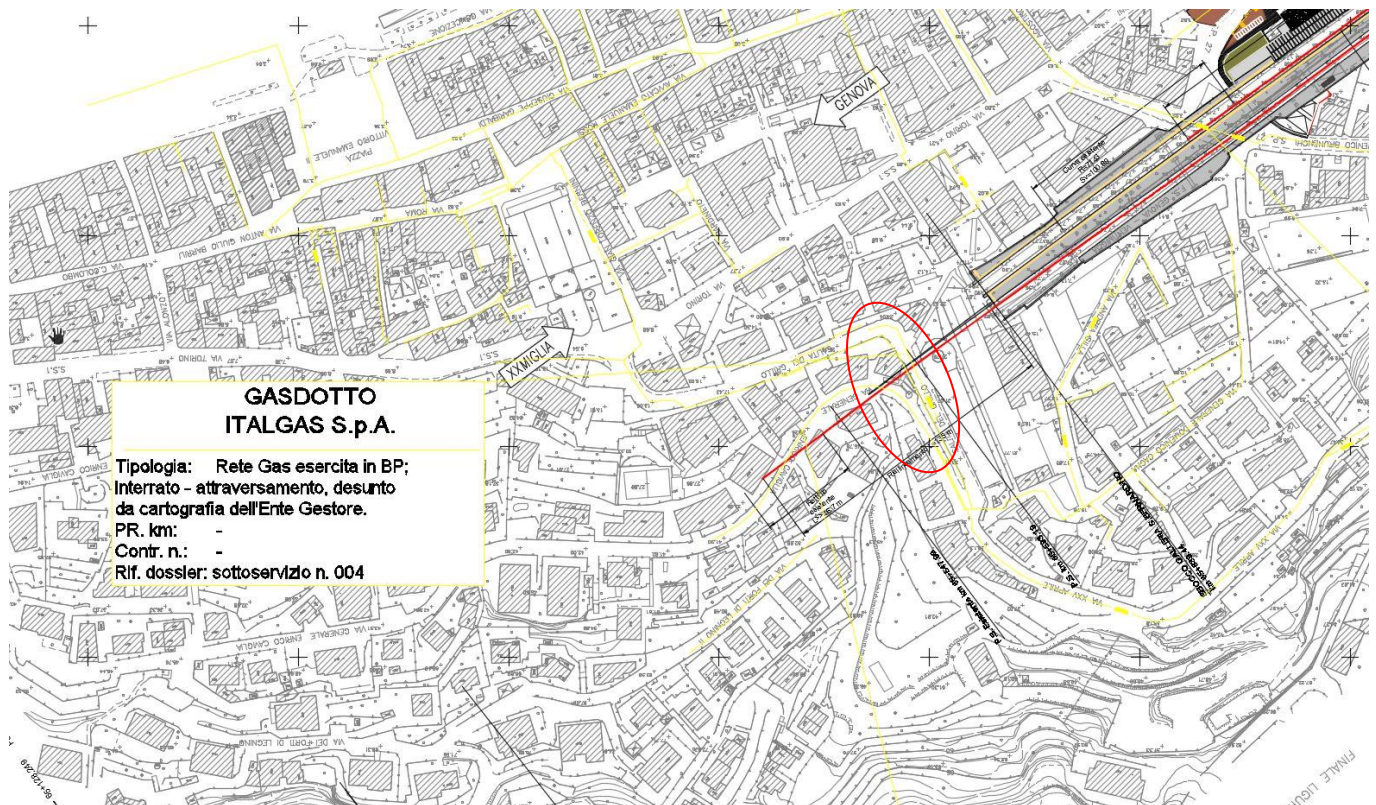
Tipologia: GASDOTTO

Note: Linea Interrata – Rete di VII Specie BP - Attraversamento

Ubicazione: Finale Ligure

Titolare del servizio interferente: Italgas Reti S.p.A.

Documenti reperiti: -



PROGETTO DEFINITIVO

COMMESSA	LOTTO	CODIFICA	DOCUMENTO	REV.	FOGLIO
IV01	00	D 53 RG	SI0000 001	D	17 di 80

DOSSIER DI CENSIMENTO DEI SOTTOSERVIZI

SOTTOSERVIZIO N° 05

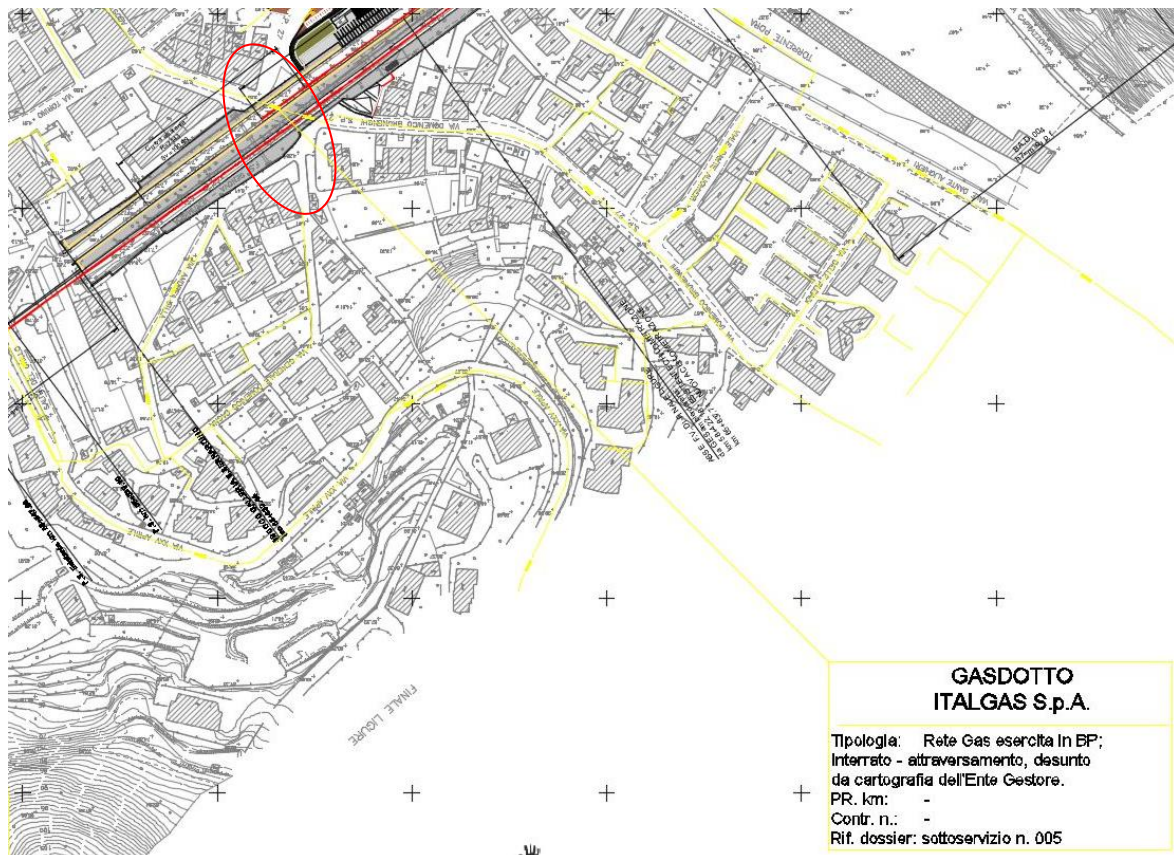
Tipologia: GASDOTTO

Note: Linea Interrata – Rete di VII Specie BP - Attraversamento

Ubicazione: Finale Ligure

Titolare del servizio interferente: Italgas Reti S.p.A.

Documenti reperiti: -



PROGETTO DEFINITIVO

COMMESSA	LOTTO	CODIFICA	DOCUMENTO	REV.	FOGLIO
IV01	00	D 53 RG	SI0000 001	D	18 di 80

DOSSIER DI CENSIMENTO DEI SOTTOSERVIZI

SOTTOSERVIZIO N° 06

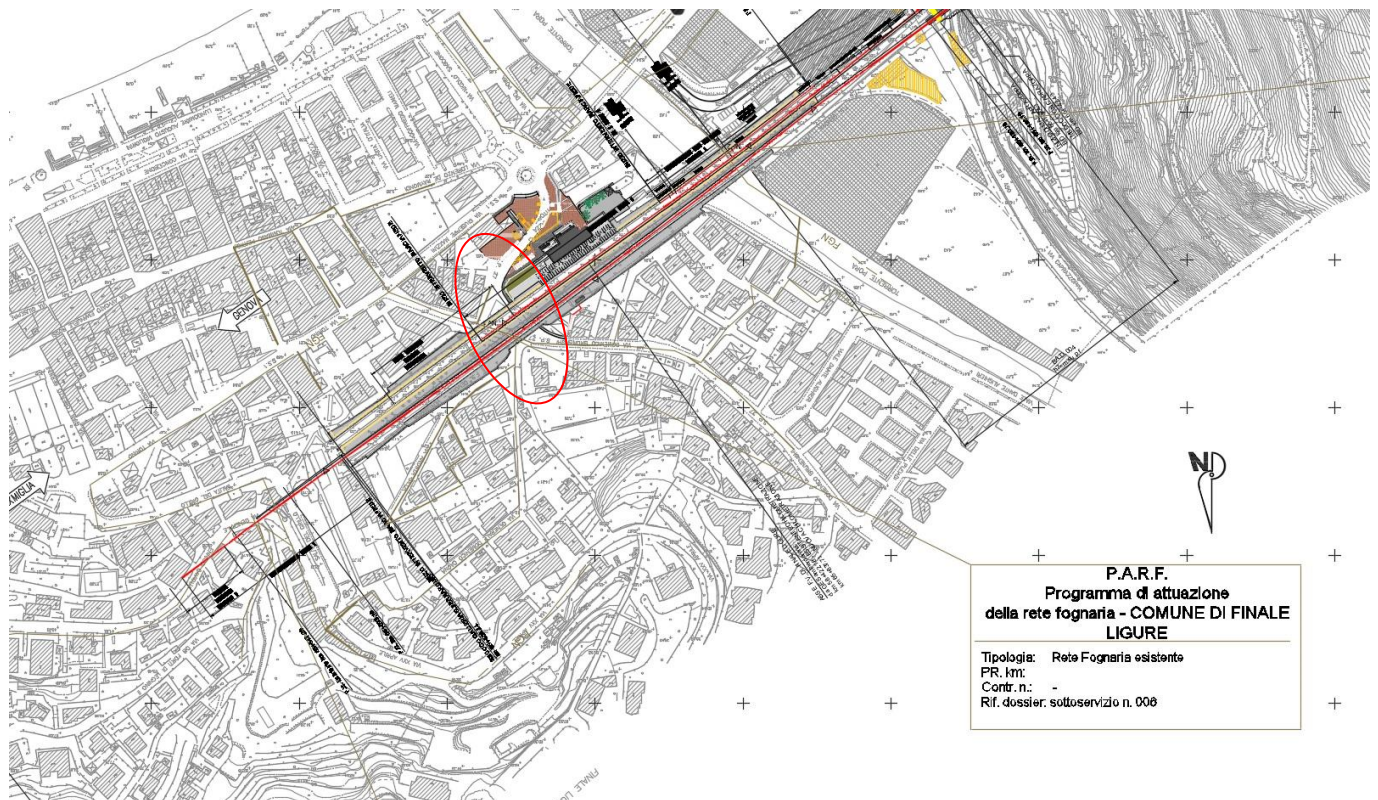
Tipologia: FOGNATURA

Note: Linea Interrata – Attraversamento

Ubicazione: Finale Ligure

Titolare del servizio interferente: P.A.R.F. Comune di Finale Ligure

Documenti reperiti: -



PROGETTO DEFINITIVO

COMMESSA	LOTTO	CODIFICA	DOCUMENTO	REV.	FOGLIO
IV01	00	D 53 RG	SI0000 001	D	19 di 80

DOSSIER DI CENSIMENTO DEI SOTTOSERVIZI

SOTTOSERVIZIO N° 07

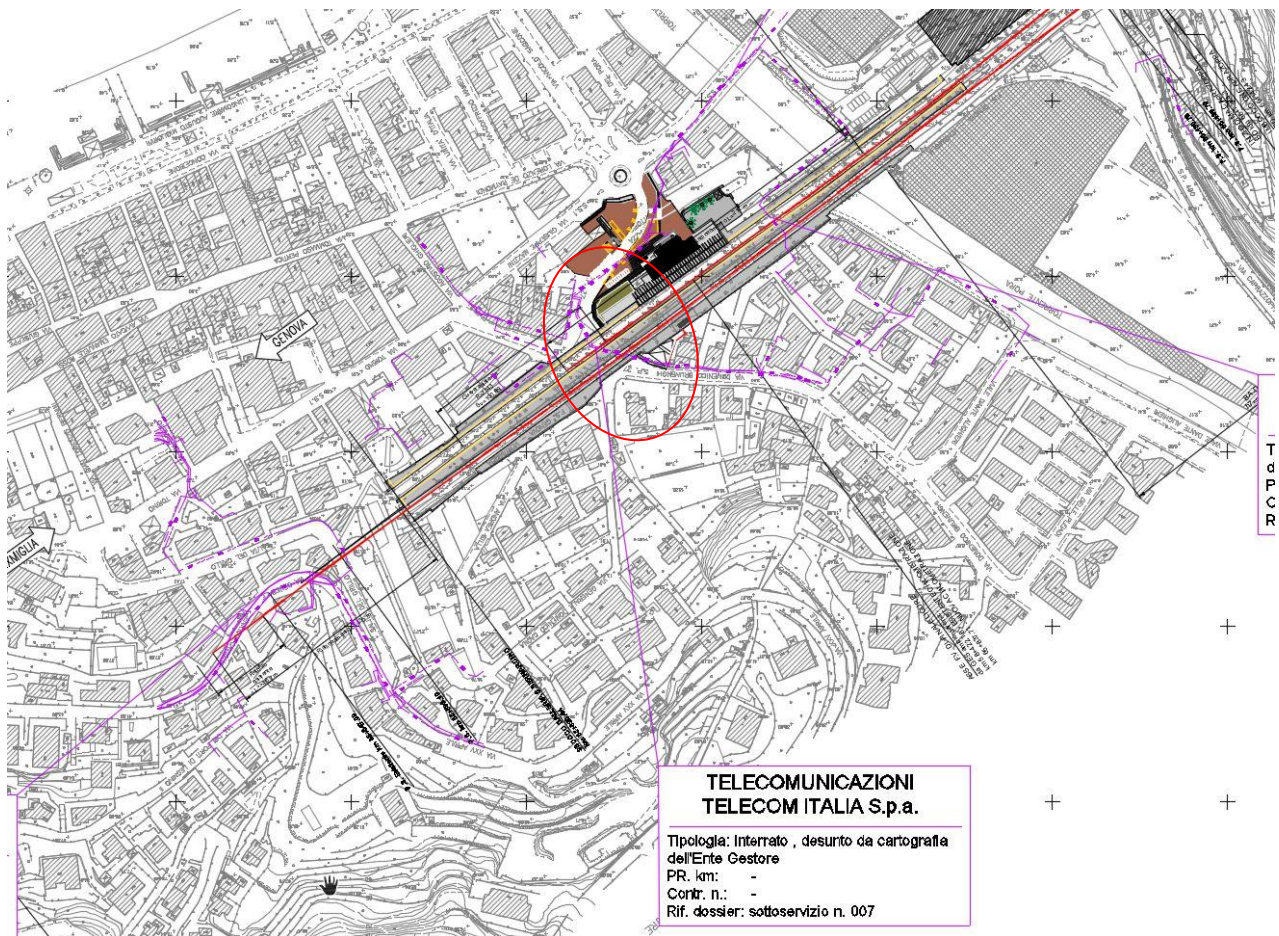
Tipologia: TELECOMUNICAZIONI

Note: Linea Interrata – Attraversamento/Parallelismo

Ubicazione: Finale Ligure

Titolare del servizio interferente: Telecom Italia S.p.A.

Documenti reperiti: -



PROGETTO DEFINITIVO

COMMESSA	LOTTO	CODIFICA	DOCUMENTO	REV.	FOGLIO
----------	-------	----------	-----------	------	--------

DOSSIER DI CENSIMENTO DEI SOTTOSERVIZI

IV01	00	D 53 RG	SI0000 001	D	20 di 80
-------------	-----------	----------------	-------------------	----------	-----------------

SOTTOSERVIZIO N° 08

Tipologia: TELECOMUNICAZIONI

Note: Linea Interrata – Attraversamento/Parallelismo

Ubicazione: Finale Ligure

Titolare del servizio interferente: Telecom Italia S.p.A.

Documenti reperiti: -



PROGETTO DEFINITIVO

COMMESSA	LOTTO	CODIFICA	DOCUMENTO	REV.	FOGLIO
IV01	00	D 53 RG	SI0000 001	D	21 di 80

DOSSIER DI CENSIMENTO DEI SOTTOSERVIZI

SOTTOSERVIZIO N° 09

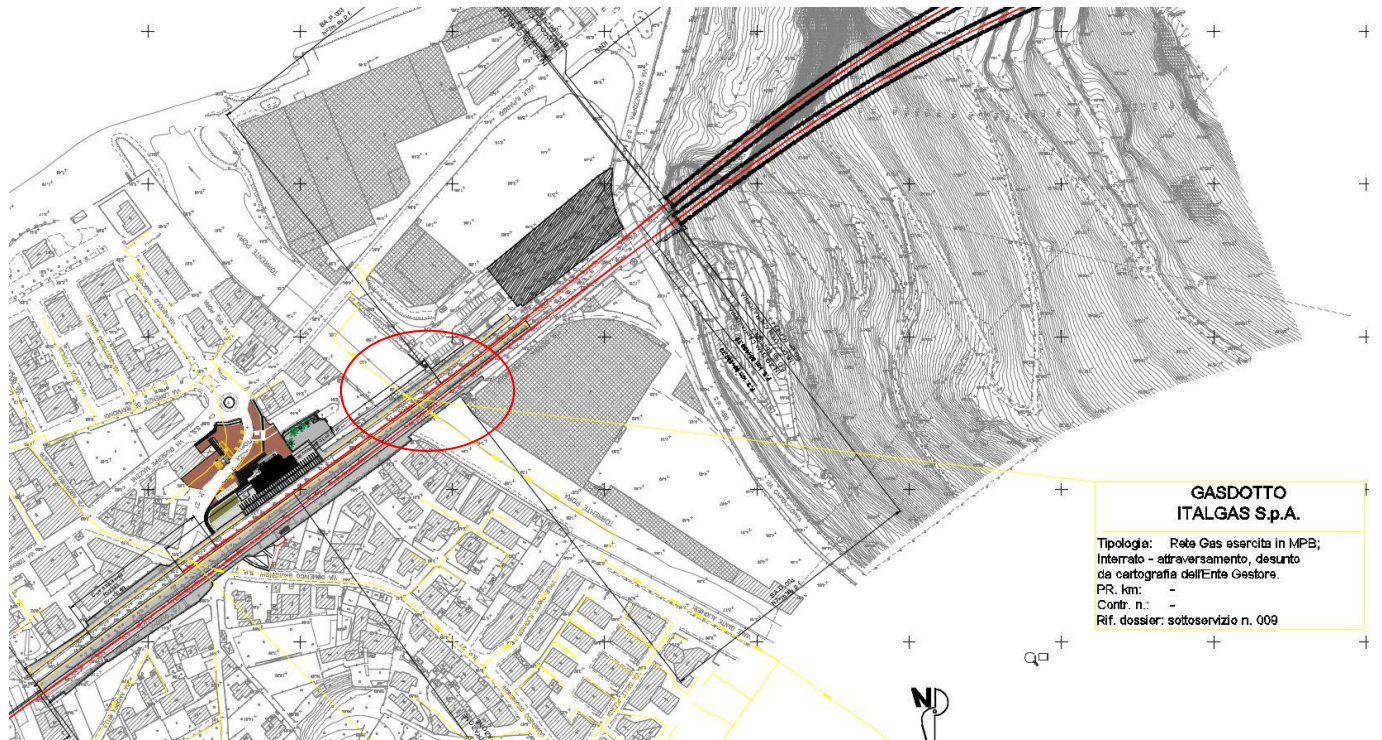
Tipologia: GASDOTTO

Note: Linea Interrata – Rete di IV Specie MPB - Attraversamento

Ubicazione: Finale Ligure

Titolare del servizio interferente: Italgas Reti S.p.A.

Documenti reperiti: -



PROGETTO DEFINITIVO

COMMESSA	LOTTO	CODIFICA	DOCUMENTO	REV.	FOGLIO
----------	-------	----------	-----------	------	--------

DOSSIER DI CENSIMENTO DEI SOTTOSERVIZI

IV01	00	D 53 RG	SI0000 001	D	22 di 80
-------------	-----------	----------------	-------------------	----------	-----------------

SOTTOSERVIZIO N° 10

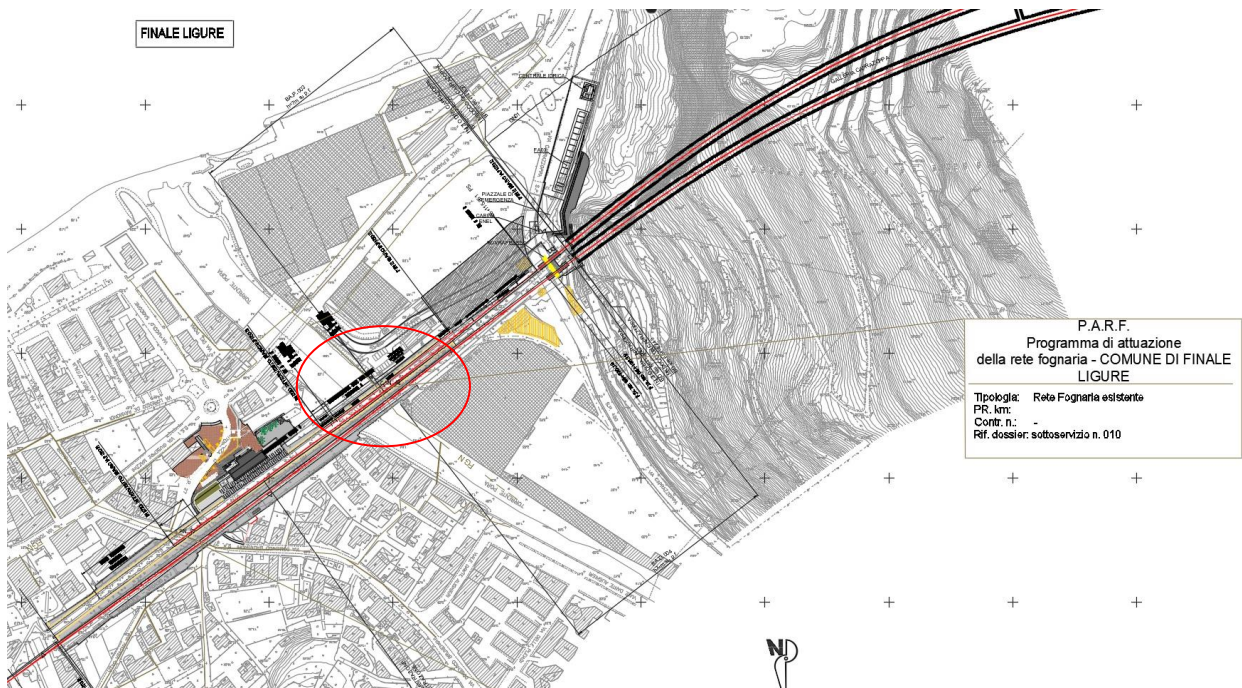
Tipologia: FOGNATURA

Note: Linea Interrata – Attraversamento

Ubicazione: Finale Ligure

Titolare del servizio interferente: P.A.R.F. Comune di Finale Ligure

Documenti reperiti: -



PROGETTO DEFINITIVO

COMMESSA	LOTTO	CODIFICA	DOCUMENTO	REV.	FOGLIO
IV01	00	D 53 RG	SI0000 001	D	23 di 80

DOSSIER DI CENSIMENTO DEI SOTTOSERVIZI

SOTTOSERVIZIO N° 11


Tipologia: ELETTRODOTTO

Note: Linea aerea 66kV Terragne – Finale L. T.G19 - Attraversamento

Ubicazione: Finale Ligure

Titolare del servizio interferente: Terna S.p.A.

Documenti reperiti: -



Traliccio P.11

PROGETTO DEFINITIVO

COMMESSA	LOTTO	CODIFICA	DOCUMENTO	REV.	FOGLIO
IV01	00	D 53 RG	SI0000 001	D	24 di 80

DOSSIER DI CENSIMENTO DEI SOTTOSERVIZI



Traliccio P.12

PROGETTO DEFINITIVO

COMMESSA	LOTTO	CODIFICA	DOCUMENTO	REV.	FOGLIO
IV01	00	D 53 RG	SI0000 001	D	25 di 80

DOSSIER DI CENSIMENTO DEI SOTTOSERVIZI

SOTTOSERVIZIO N° 12

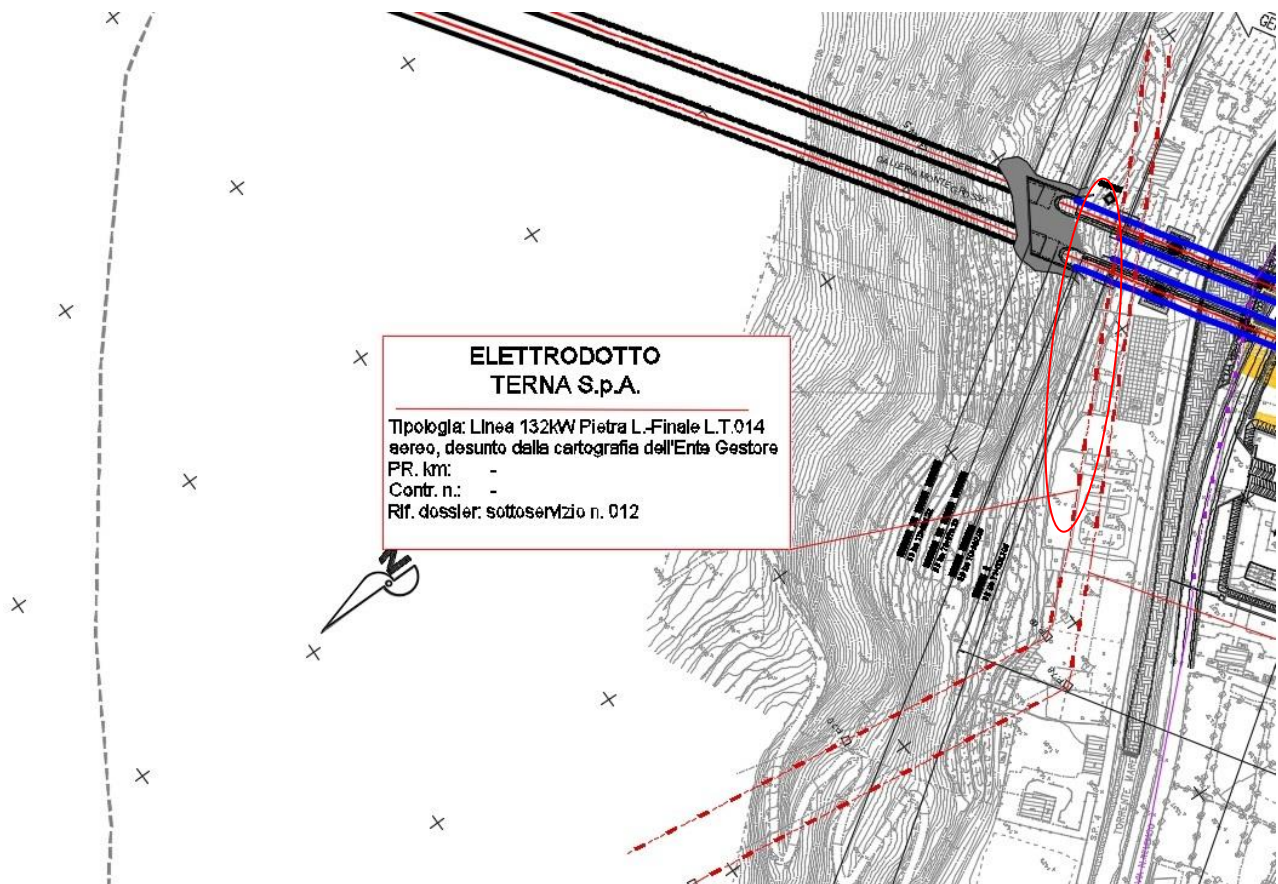
Tipologia: ELETTRDOTTO

Note: Linea aerea 132kV Pietra L. – Finale L. T 014 - Attraversamento

Ubicazione: Pietra Ligure

Titolare del servizio interferente: Terna S.p.A.

Documenti reperiti: -



PROGETTO DEFINITIVO

COMMESSA	LOTTO	CODIFICA	DOCUMENTO	REV.	FOGLIO
IV01	00	D 53 RG	SI0000 001	D	26 di 80

DOSSIER DI CENSIMENTO DEI SOTTOSERVIZI

SOTTOSERVIZIO N° 12B

Tipologia: ELETTRODOTTO

Note: Linea aerea di media tensione

Ubicazione: Pietra Ligure

Titolare del servizio interferente: E-distribuzione

Documenti reperiti: immagini satellitari



PROGETTO DEFINITIVO

COMMESSA	LOTTO	CODIFICA	DOCUMENTO	REV.	FOGLIO
IV01	00	D 53 RG	SI0000 001	D	27 di 80

DOSSIER DI CENSIMENTO DEI SOTTOSERVIZI

SOTTOSERVIZIO N° 12C

Tipologia: ELETTRDOTTO

Note: Linea aerea di media tensione

Ubicazione: Pietra Ligure

Titolare del servizio interferente: E-distribuzione

Documenti reperiti: immagini satellitari



PROGETTO DEFINITIVO

COMMESSA	LOTTO	CODIFICA	DOCUMENTO	REV.	FOGLIO
IV01	00	D 53 RG	SI0000 001	D	28 di 80

DOSSIER DI CENSIMENTO DEI SOTTOSERVIZI

SOTTOSERVIZIO N° 12D

Tipologia: ELETTRODOTTO

Note: Linea aerea di media tensione

Ubicazione: Pietra Ligure

Titolare del servizio interferente: E-distribuzione

Documenti reperiti: immagini satellitari



PROGETTO DEFINITIVO

COMMESSA	LOTTO	CODIFICA	DOCUMENTO	REV.	FOGLIO
----------	-------	----------	-----------	------	--------

DOSSIER DI CENSIMENTO DEI SOTTOSERVIZI

IV01	00	D 53 RG	SI0000 001	D	29 di 80
-------------	-----------	----------------	-------------------	----------	-----------------

SOTTOSERVIZIO N° 13

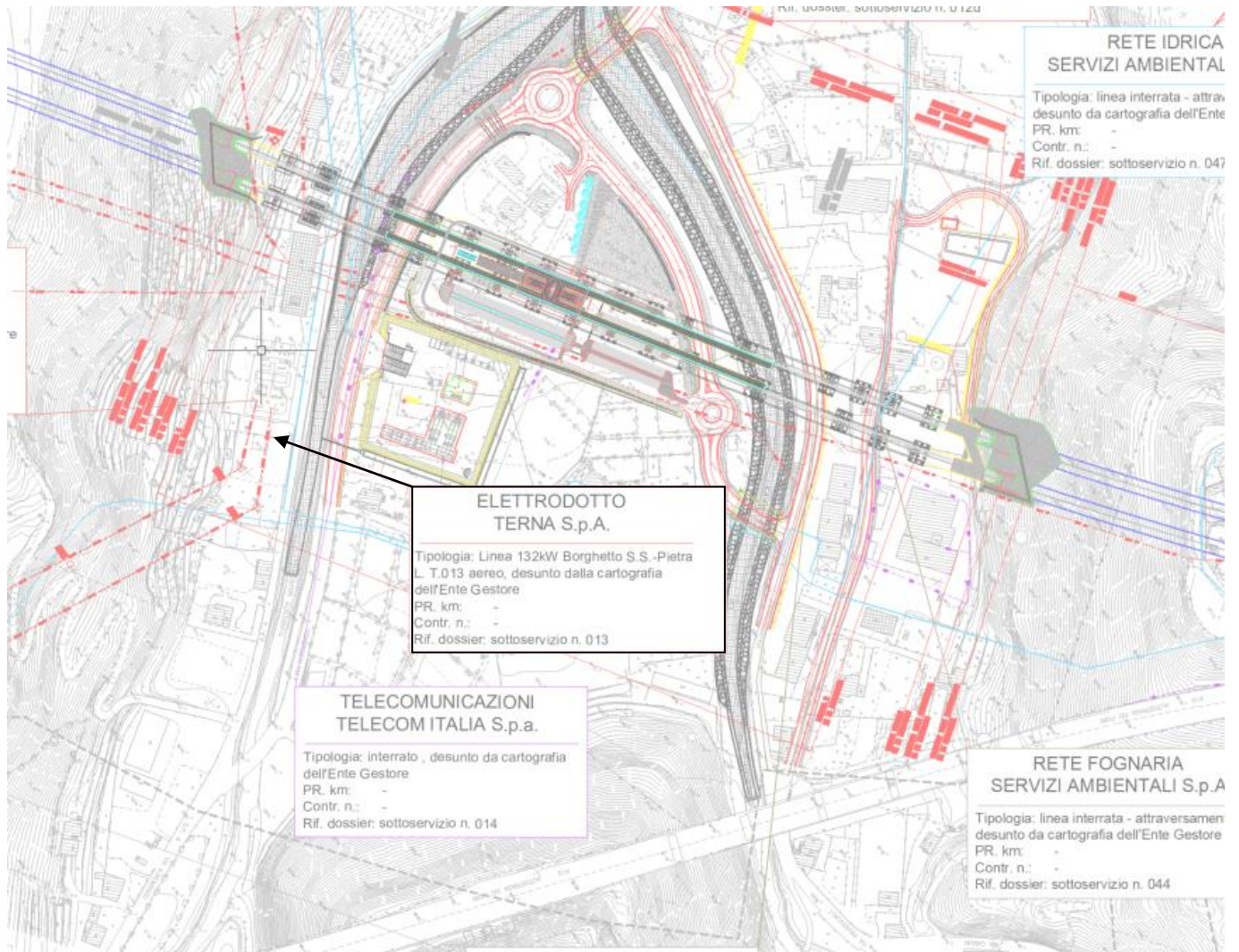
Tipologia: ELETTRDOTTO

Note: Linea aerea 132kV Borghetto S.S. – Pietra L. T.013 - Attraversamento

Ubicazione: Pietra Ligure

Titolare del servizio interferente: Terna S.p.A.

Documenti reperiti: -



PROGETTO DEFINITIVO

COMMESSA	LOTTO	CODIFICA	DOCUMENTO	REV.	FOGLIO
IV01	00	D 53 RG	SI0000 001	D	30 di 80

DOSSIER DI CENSIMENTO DEI SOTTOSERVIZI

SOTTOSERVIZIO N° 13B

Tipologia: ELETTRODOTTO

Note: Linea aerea Media Tensione

Ubicazione: Pietra Ligure

Titolare del servizio interferente: E-distribuzione

Documenti reperiti: -



PROGETTO DEFINITIVO

COMMESSA	LOTTO	CODIFICA	DOCUMENTO	REV.	FOGLIO
IV01	00	D 53 RG	SI0000 001	D	31 di 80

DOSSIER DI CENSIMENTO DEI SOTTOSERVIZI

SOTTOSERVIZIO N° 13C

Tipologia: ELETTRODOTTO

Note: Linea aerea Media Tensione

Ubicazione: Pietra Ligure

Titolare del servizio interferente: E-distribuzione

Documenti reperiti: -



PROGETTO DEFINITIVO

COMMESSA	LOTTO	CODIFICA	DOCUMENTO	REV.	FOGLIO
IV01	00	D 53 RG	SI0000 001	D	32 di 80

DOSSIER DI CENSIMENTO DEI SOTTOSERVIZI

SOTTOSERVIZIO N° 14

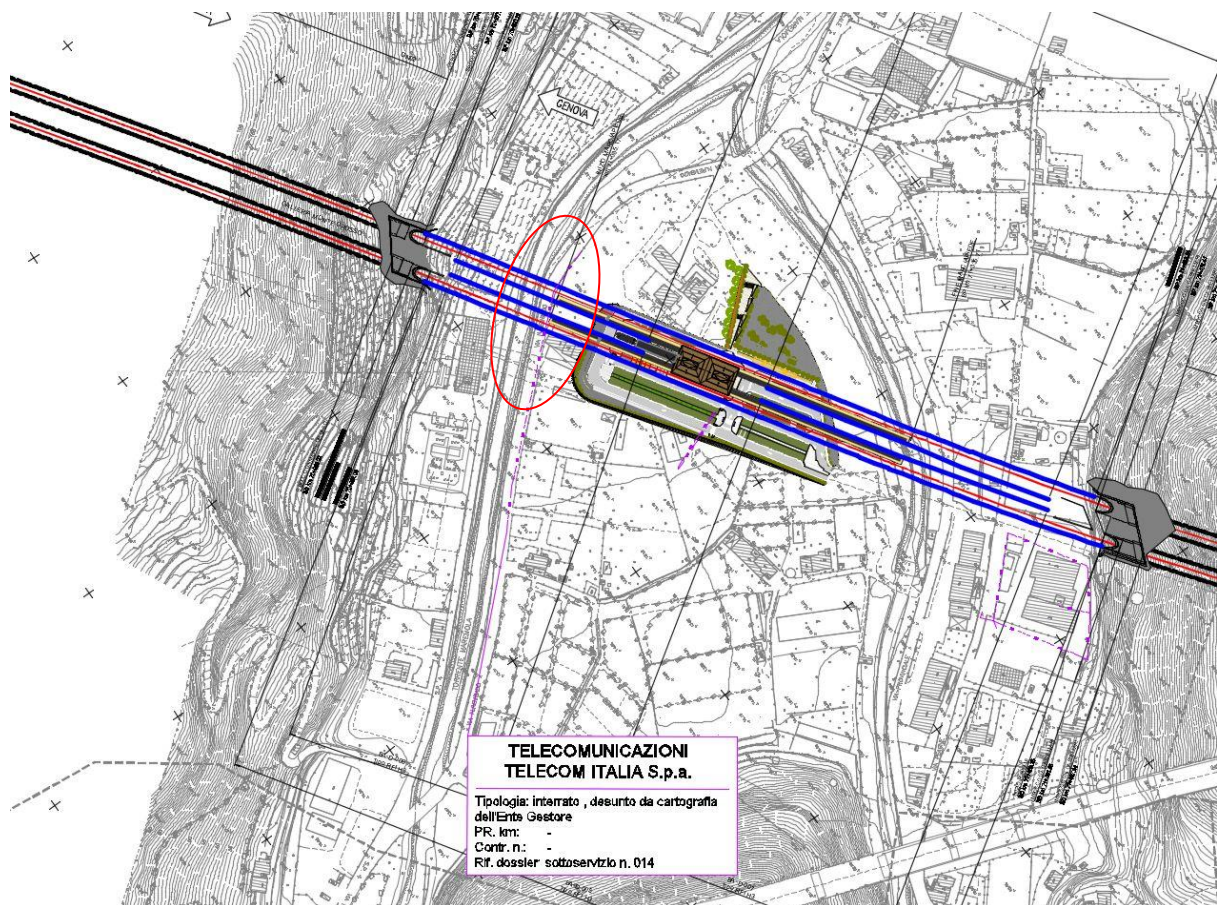
Tipologia: TELECOMUNICAZIONI

Note: Linea interrata - Attraversamento

Ubicazione: Pietra Ligure

Titolare del servizio interferente: Telecom Italia S.p.A.

Documenti reperiti: -



PROGETTO DEFINITIVO

COMMESSA	LOTTO	CODIFICA	DOCUMENTO	REV.	FOGLIO
IV01	00	D 53 RG	SI0000 001	D	33 di 80

DOSSIER DI CENSIMENTO DEI SOTTOSERVIZI

SOTTOSERVIZIO N° 15

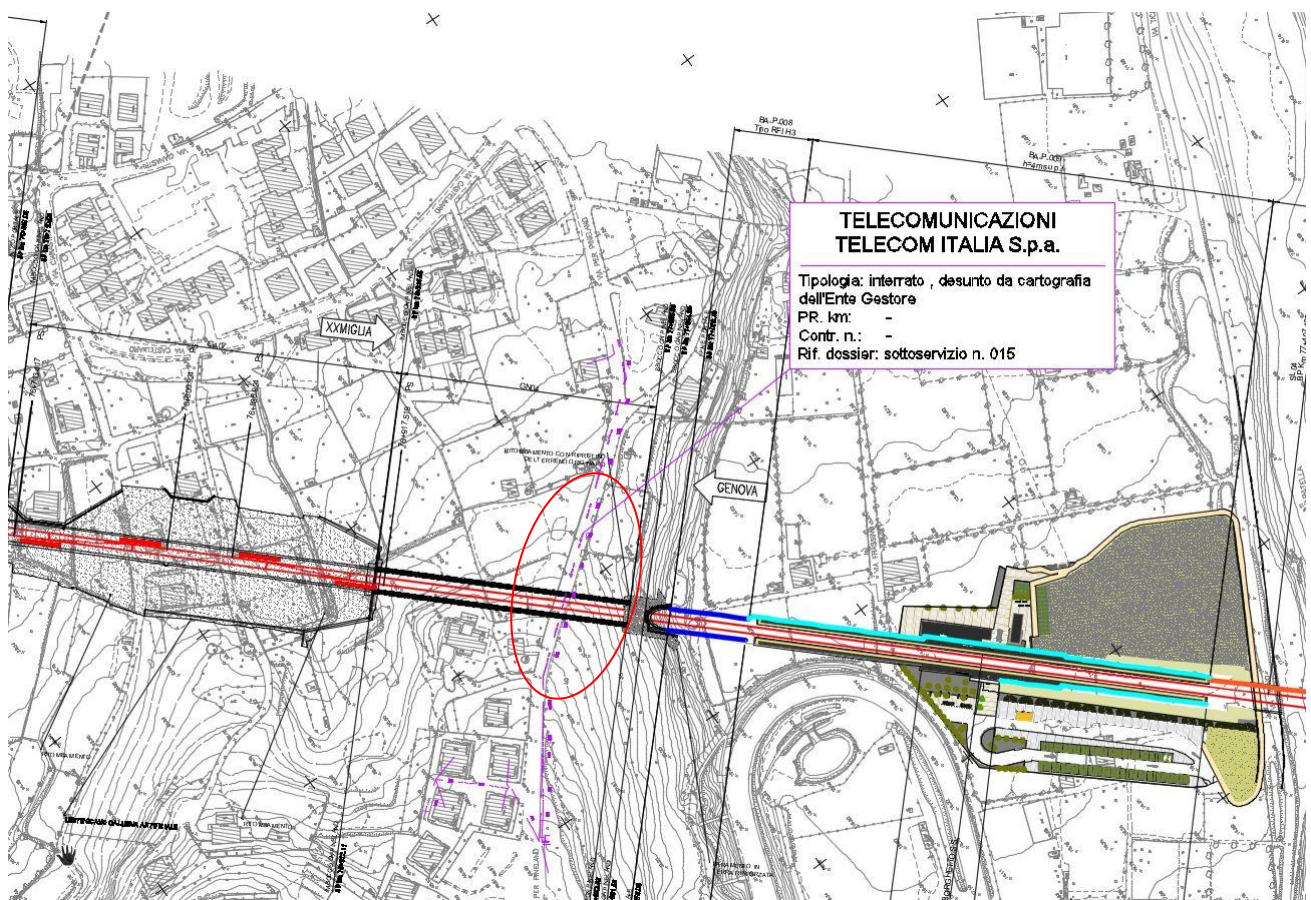
Tipologia: TELECOMUNICAZIONI

Note: Linea interrata - Attraversamento

Ubicazione: Borghetto Santo Spirito

Titolare del servizio interferente: Telecom Italia S.p.A.

Documenti reperiti: -



PROGETTO DEFINITIVO

COMMESSA	LOTTO	CODIFICA	DOCUMENTO	REV.	FOGLIO
IV01	00	D 53 RG	SI0000 001	D	34 di 80

DOSSIER DI CENSIMENTO DEI SOTTOSERVIZI

SOTTOSERVIZIO N° 16

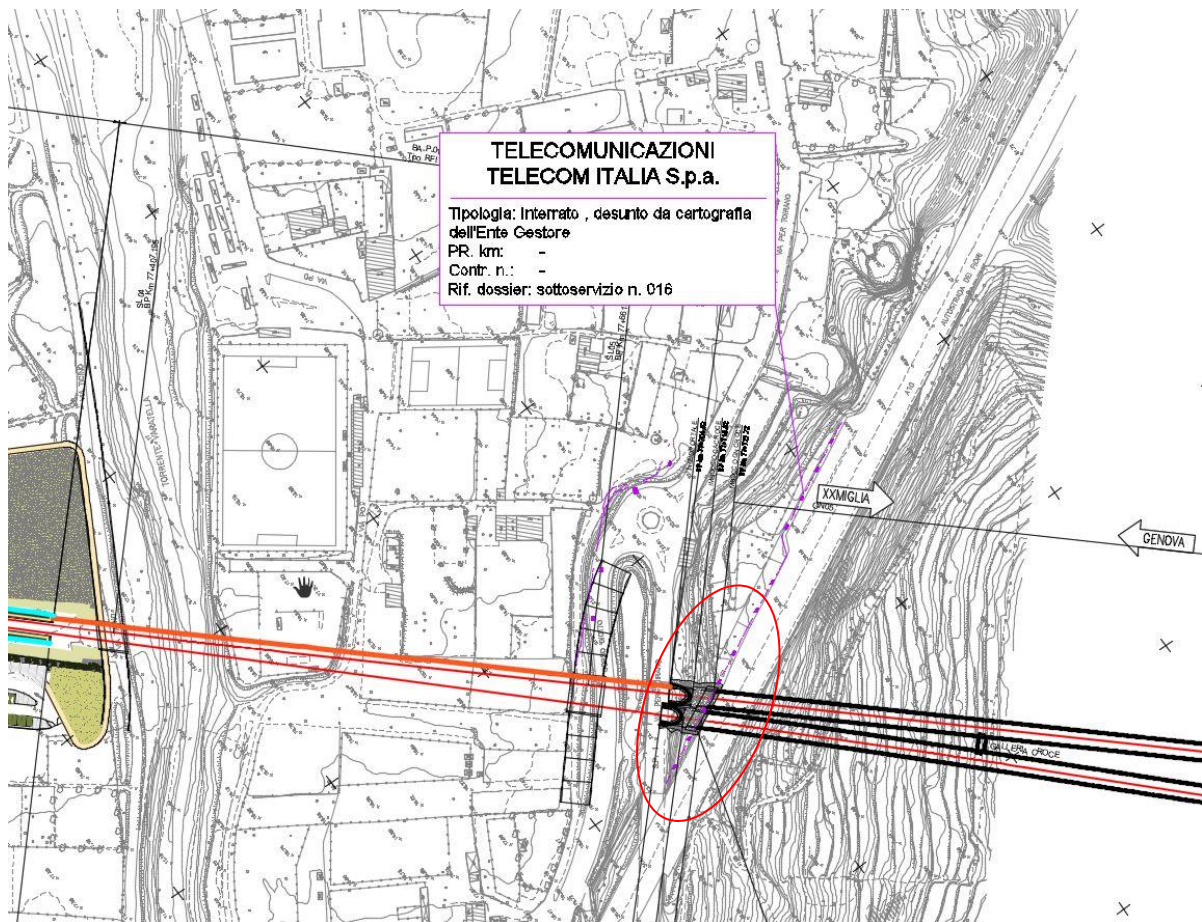
Tipologia: TELECOMUNICAZIONI

Note: Linea interrata - Attraversamento

Ubicazione: Borghetto Santo Spirito

Titolare del servizio interferente: Telecom Italia S.p.A.

Documenti reperiti: -



PROGETTO DEFINITIVO

COMMESSA	LOTTO	CODIFICA	DOCUMENTO	REV.	FOGLIO
IV01	00	D 53 RG	SI0000 001	D	35 di 80

DOSSIER DI CENSIMENTO DEI SOTTOSERVIZI

SOTTOSERVIZIO N° 17

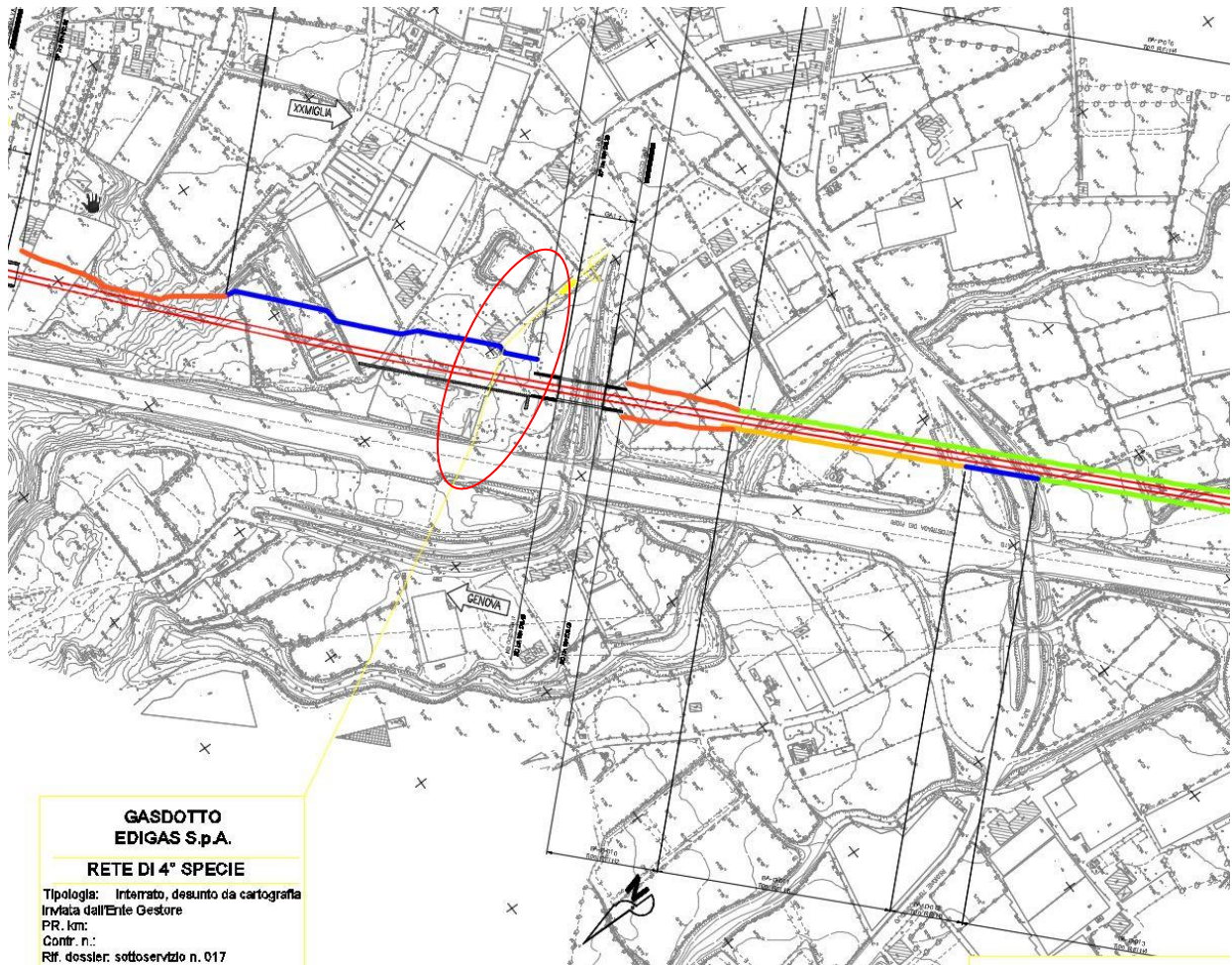
Tipologia: GASDOTTO

Note: Linea interrata- Rete di IV Specie MPB - Attraversamento

Ubicazione: Albenga

Titolare del servizio interferente: Edigas S.p.A.

Documenti reperiti: -



PROGETTO DEFINITIVO

COMMESSA	LOTTO	CODIFICA	DOCUMENTO	REV.	FOGLIO
IV0I	00	D 53 RG	SI0000 001	D	36 di 80

DOSSIER DI CENSIMENTO DEI SOTTOSERVIZI

SOTTOSERVIZIO N° 17A

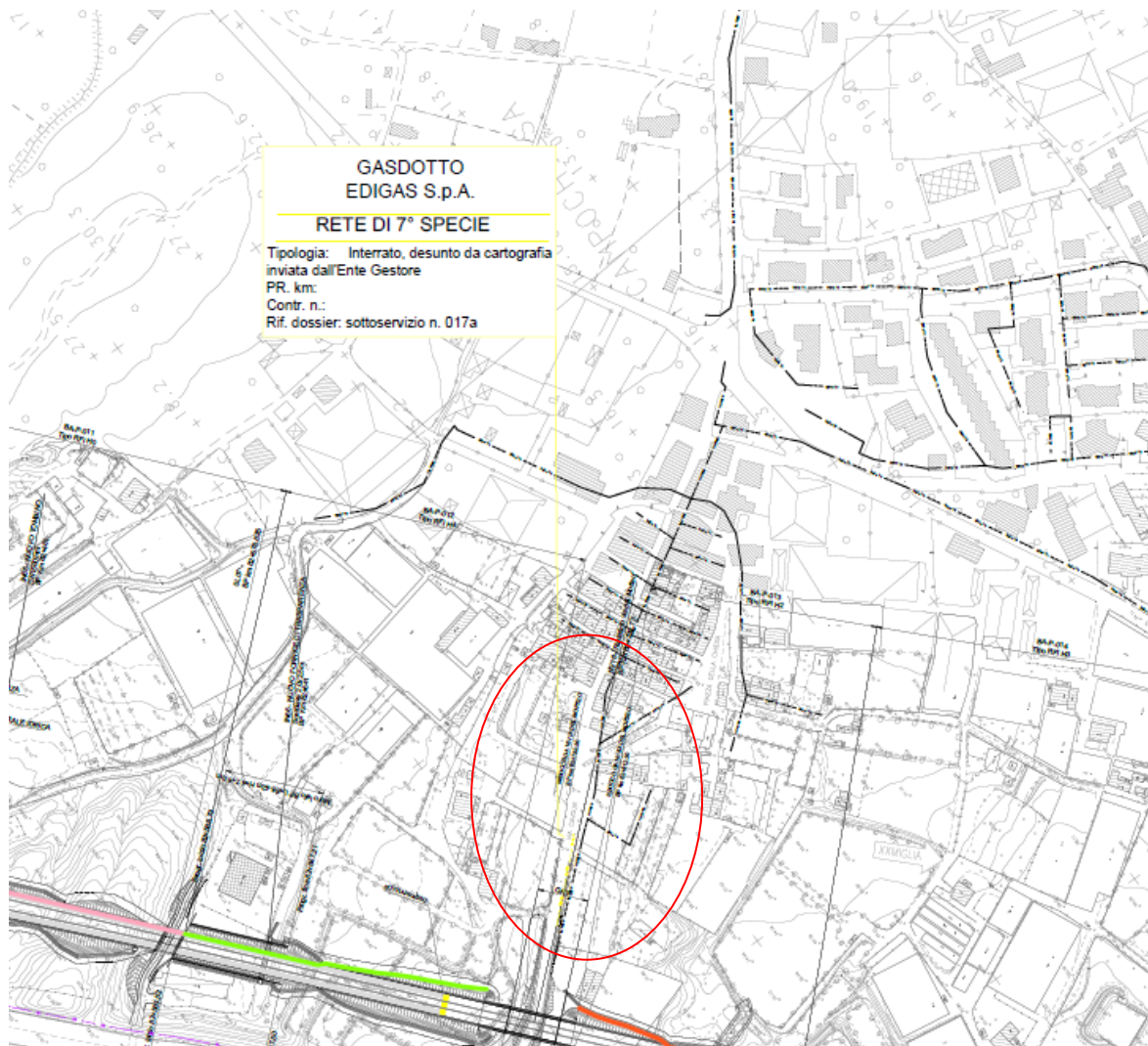
Tipologia: GASDOTTO

Note: Linea interrata- Rete di VII Specie BP - Attraversamento

Ubicazione: Albenga

Titolare del servizio interferente: Edigas S.p.A.

Documenti reperiti: -



PROGETTO DEFINITIVO

COMMESSA	LOTTO	CODIFICA	DOCUMENTO	REV.	FOGLIO
IV01	00	D 53 RG	SI0000 001	D	37 di 80

DOSSIER DI CENSIMENTO DEI SOTTOSERVIZI

SOTTOSERVIZIO N° 17B

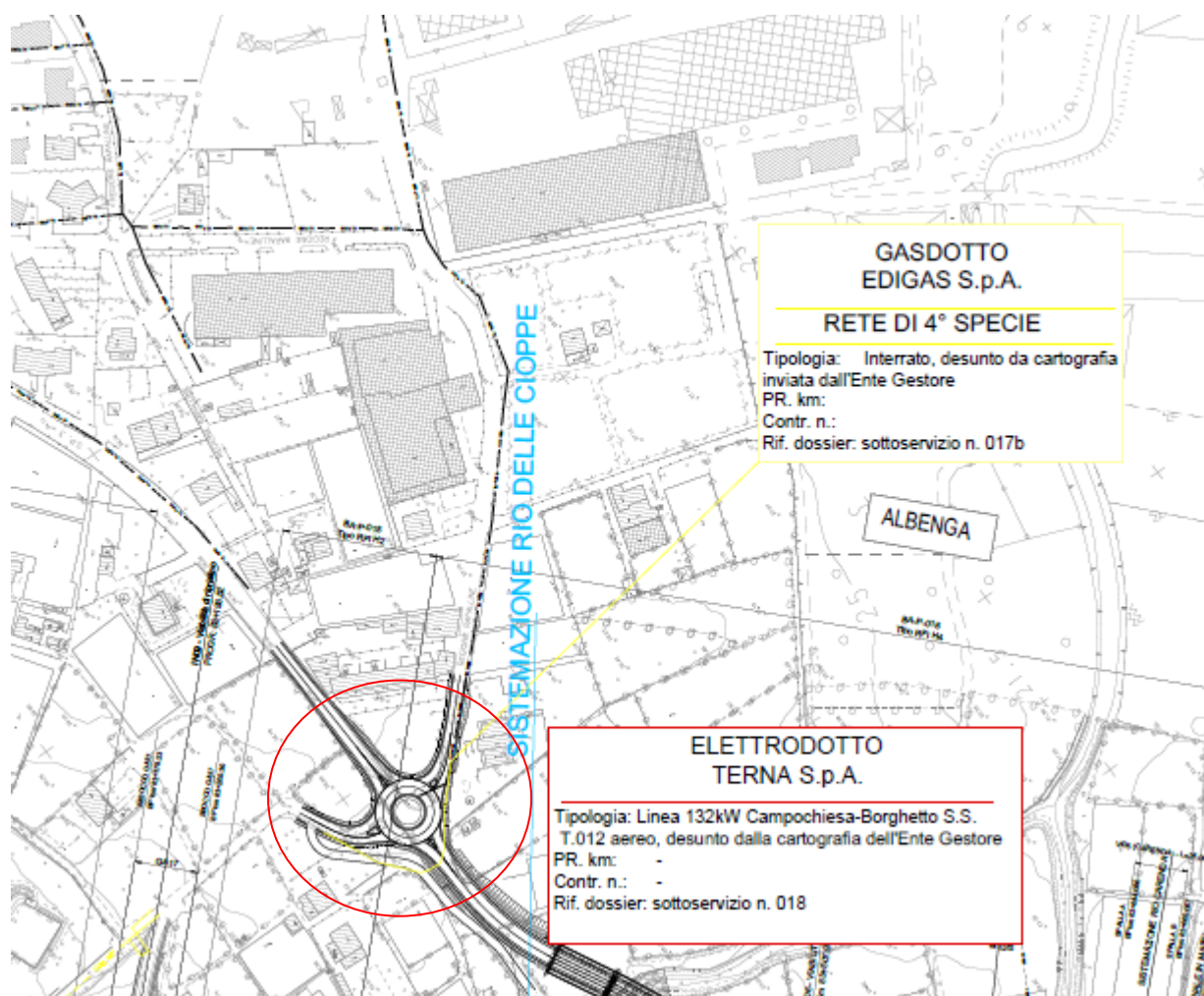
Tipologia: GASDOTTO

Note: Linea interrata- Rete di IV Specie MPB - Attraversamento

Ubicazione: Albenga

Titolare del servizio interferente: Edigas S.p.A.

Documenti reperiti: -



PROGETTO DEFINITIVO

COMMESSA	LOTTO	CODIFICA	DOCUMENTO	REV.	FOGLIO
----------	-------	----------	-----------	------	--------

DOSSIER DI CENSIMENTO DEI SOTTOSERVIZI

IV01	00	D 53 RG	SI0000 001	D	38 di 80
-------------	-----------	----------------	-------------------	----------	-----------------

SOTTOSERVIZIO N° 18

Tipologia: ELETTRDOTTO

Note: Linea aerea 132kV Campochiesa-Borghetto S.S. T.012 - Attraversamento/Parallelismo

Ubicazione: Albenga

Titolare del servizio interferente: Terna S.p.A.

Documenti reperiti: -



Traliccio P.3

PROGETTO DEFINITIVO

COMMESSA	LOTTO	CODIFICA	DOCUMENTO	REV.	FOGLIO
IV01	00	D 53 RG	SI0000 001	D	39 di 80

DOSSIER DI CENSIMENTO DEI SOTTOSERVIZI



Traliccio P.4

PROGETTO DEFINITIVO

COMMESSA

LOTTO

CODIFICA

DOCUMENTO

REV.

FOGLIO

DOSSIER DI CENSIMENTO DEI SOTTOSERVIZI

IV01

00

D 53 RG

SI0000 001

D

40 di 80

SOTTOSERVIZIO N° 19

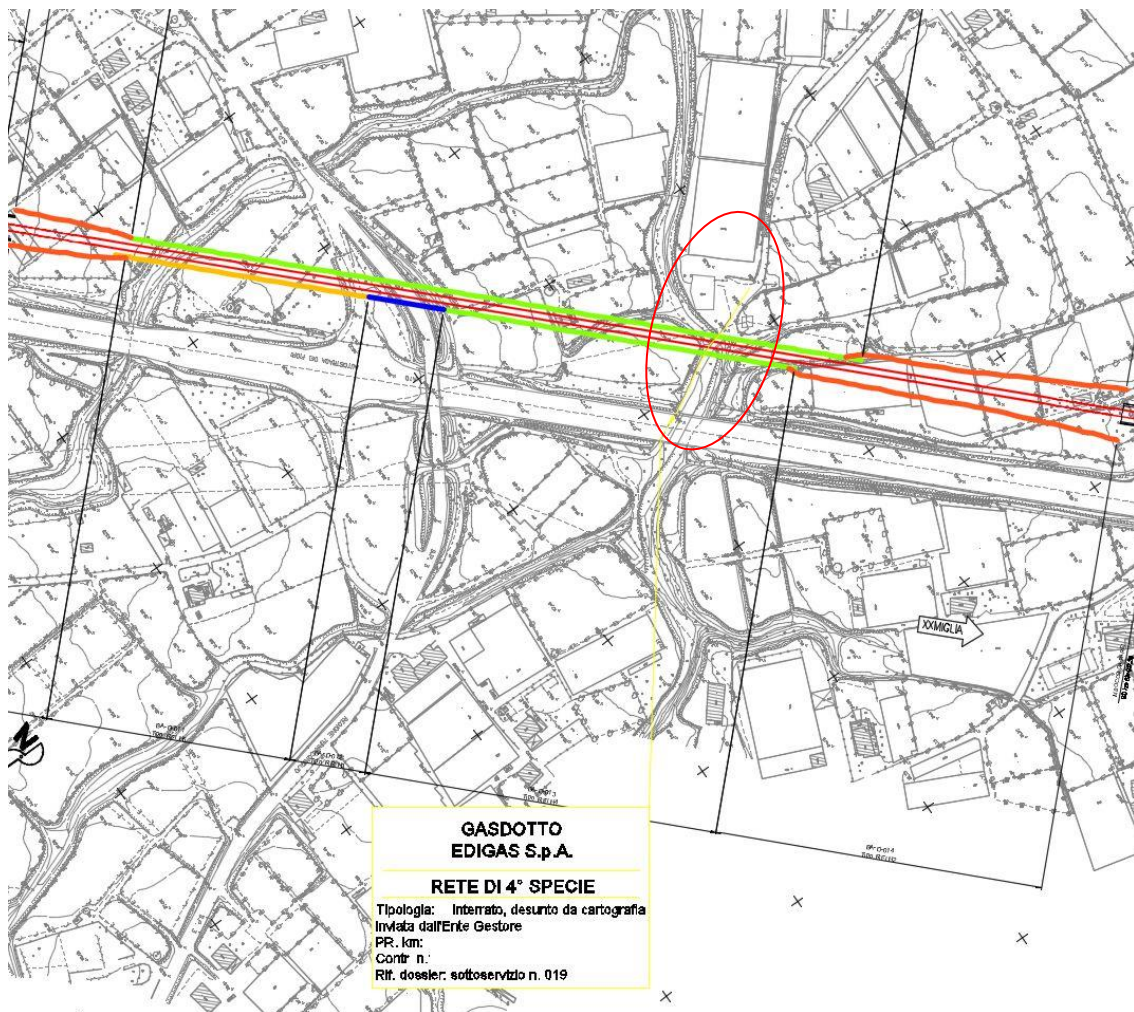
Tipologia: GASDOTTO

Note: Linea interrata- Rete di IV Specie MPB - Attraversamento

Ubicazione: Albenga

Titolare del servizio interferente: Edigas S.p.A.

Documenti reperiti: -



PROGETTO DEFINITIVO

COMMESSA	LOTTO	CODIFICA	DOCUMENTO	REV.	FOGLIO
IV01	00	D 53 RG	SI0000 001	D	41 di 80

DOSSIER DI CENSIMENTO DEI SOTTOSERVIZI

SOTTOSERVIZIO N° 19A

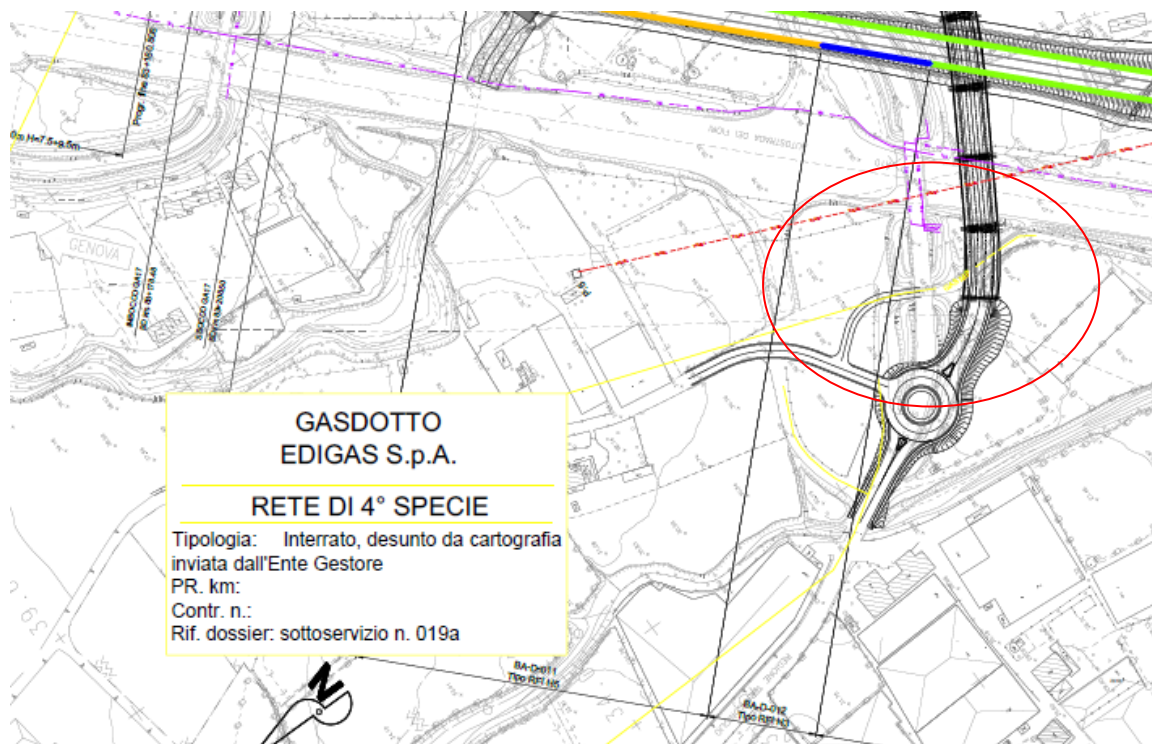
Tipologia: GASDOTTO

Note: Linea interrata- Rete di IV Specie MPB - Attraversamento

Ubicazione: Albenga

Titolare del servizio interferente: Edigas S.p.A.

Documenti reperiti: -



PROGETTO DEFINITIVO

COMMESSA	LOTTO	CODIFICA	DOCUMENTO	REV.	FOGLIO
IV01	00	D 53 RG	SI0000 001	D	42 di 80

DOSSIER DI CENSIMENTO DEI SOTTOSERVIZI

SOTTOSERVIZIO N° 19B

Tipologia: GASDOTTO

Note: Linea interrata- Rete di IV Specie MPB - Attraversamento

Ubicazione: Albenga

Titolare del servizio interferente: Edigas S.p.A.

Documenti reperiti: -



PROGETTO DEFINITIVO

COMMESSA	LOTTO	CODIFICA	DOCUMENTO	REV.	FOGLIO
IV01	00	D 53 RG	SI0000 001	D	43 di 80

DOSSIER DI CENSIMENTO DEI SOTTOSERVIZI

SOTTOSERVIZIO N° 20

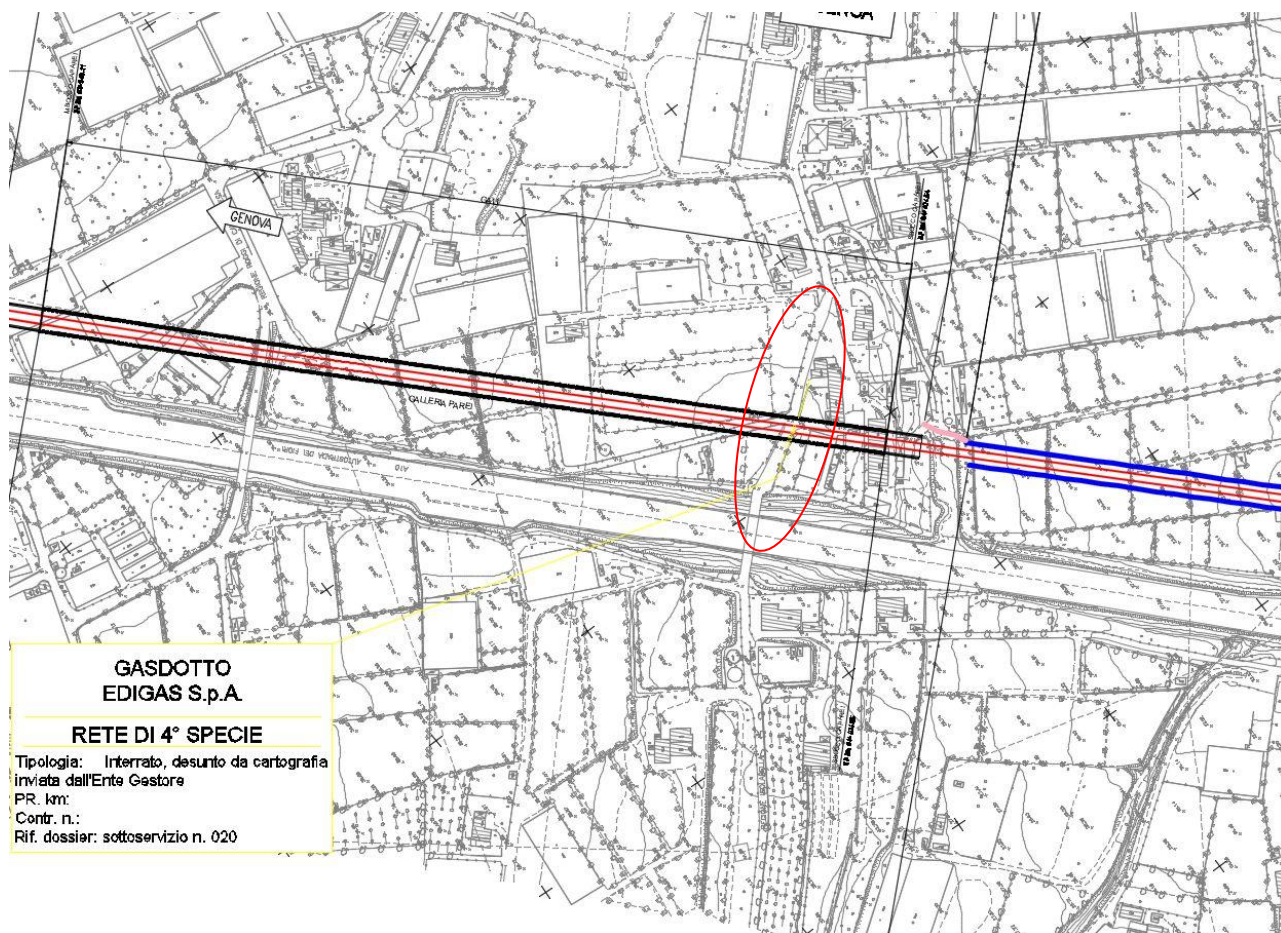
Tipologia: GASDOTTO

Note: Linea interrata- Rete di IV Specie MPB - Attraversamento

Ubicazione: Albenga

Titolare del servizio interferente: Edigas S.p.A.

Documenti reperiti: -



PROGETTO DEFINITIVO

COMMESSA	LOTTO	CODIFICA	DOCUMENTO	REV.	FOGLIO
IV01	00	D 53 RG	SI0000 001	D	44 di 80

DOSSIER DI CENSIMENTO DEI SOTTOSERVIZI

SOTTOSERVIZIO N° 21

Tipologia: ELETTRDOTTO

Note: Linea aerea 220kV Campochiesa-Camporosso T.269 - Attraversamento

Ubicazione: Albenga

Titolare del servizio interferente: Terna S.p.A.

Documenti reperiti: -



Traliccio P.61

PROGETTO DEFINITIVO

COMMESSA	LOTTO	CODIFICA	DOCUMENTO	REV.	FOGLIO
----------	-------	----------	-----------	------	--------

DOSSIER DI CENSIMENTO DEI SOTTOSERVIZI

IV01	00	D 53 RG	SI0000 001	D	45 di 80
------	----	---------	------------	---	----------

SOTTOSERVIZIO N° 22

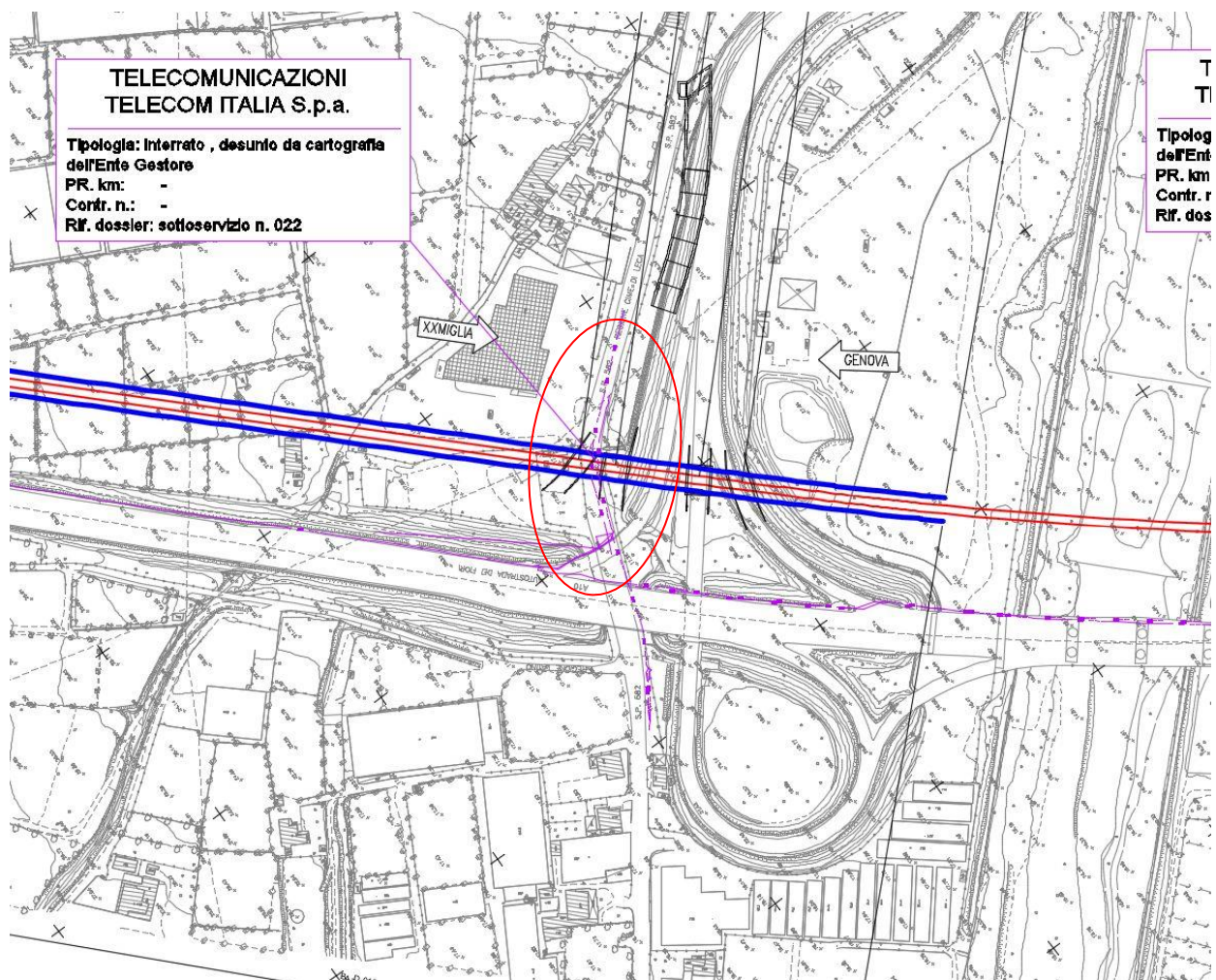
Tipologia: TELECOMUNICAZIONI

Note: Linea interrata – Attraversamento/Parallelismo

Ubicazione: Albenga

Titolare del servizio interferente: Telecom Italia S.p.A.

Documenti reperiti: -



PROGETTO DEFINITIVO

COMMESSA	LOTTO	CODIFICA	DOCUMENTO	REV.	FOGLIO
IV01	00	D 53 RG	SI0000 001	D	46 di 80

DOSSIER DI CENSIMENTO DEI SOTTOSERVIZI

SOTTOSERVIZIO N° 23

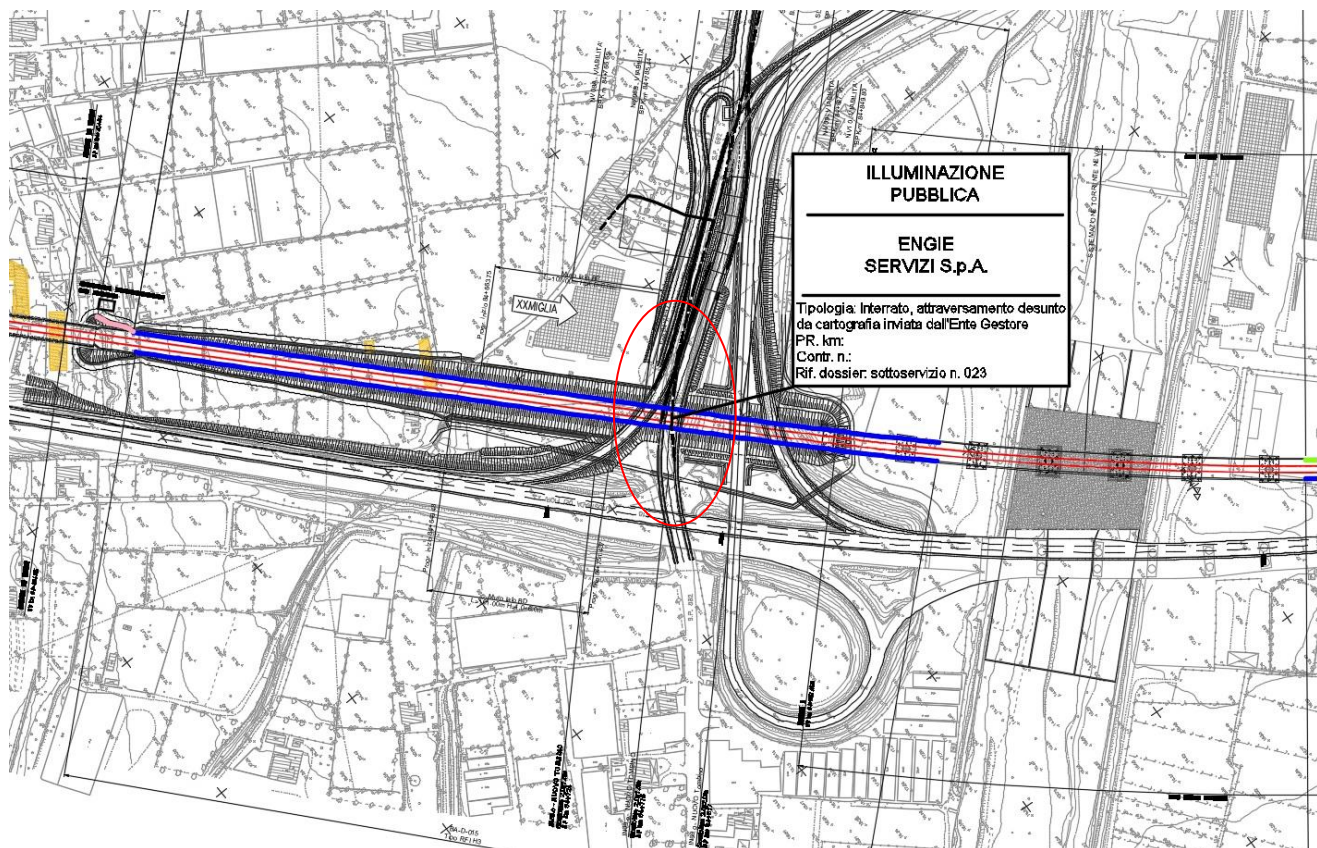
Tipologia: CAVIDOTTO ILLUMINAZIONE PUBBLICA

Note: Linea interrata - Attraversamento

Ubicazione: Albenga

Titolare del servizio interferente: Engie Servizi S.p.A.

Documenti reperiti: -



PROGETTO DEFINITIVO

COMMESSA	LOTTO	CODIFICA	DOCUMENTO	REV.	FOGLIO
IV01	00	D 53 RG	SI0000 001	D	47 di 80

DOSSIER DI CENSIMENTO DEI SOTTOSERVIZI

SOTTOSERVIZIO N° 24

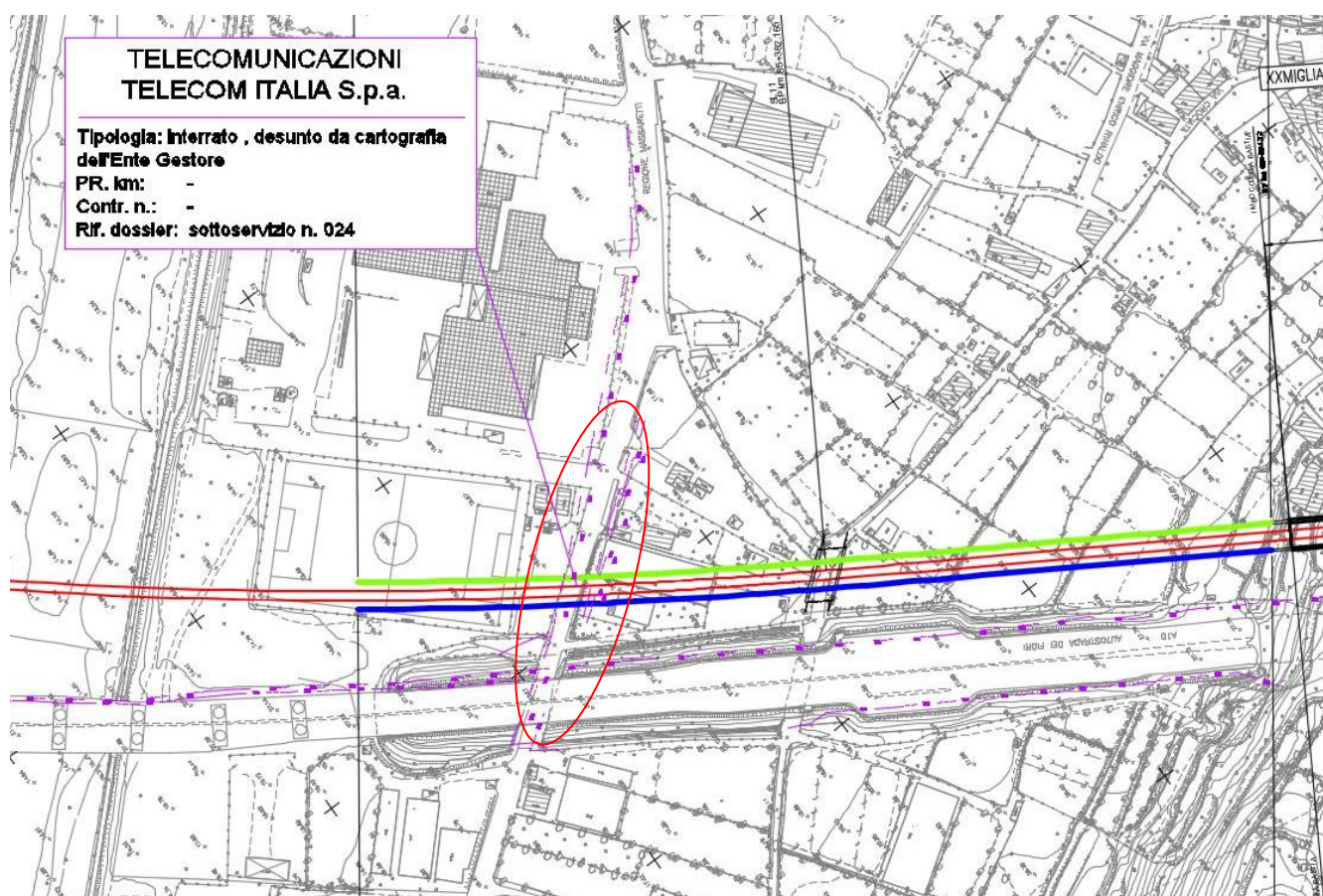
Tipologia: TELECOMUNICAZIONI

Note: Linea interrata - Attraversamento

Ubicazione: Albenga

Titolare del servizio interferente: Telecom Italia S.p.a.

Documenti reperiti: -



PROGETTO DEFINITIVO

COMMESSA	LOTTO	CODIFICA	DOCUMENTO	REV.	FOGLIO
IV01	00	D 53 RG	SI0000 001	D	48 di 80

DOSSIER DI CENSIMENTO DEI SOTTOSERVIZI

SOTTOSERVIZIO N° 25

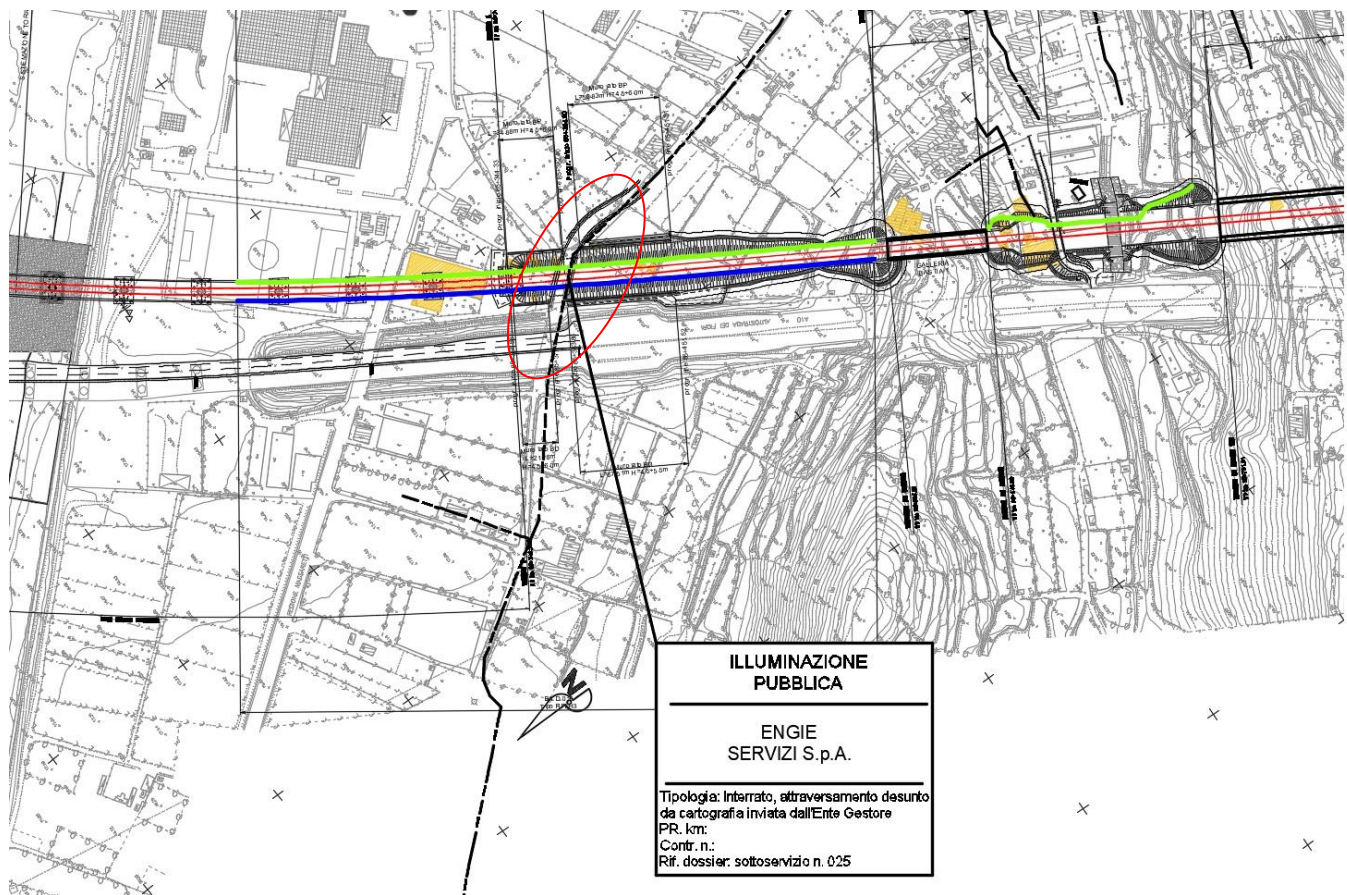
Tipologia: CAVIDOTTO ILLUMINAZIONE PUBBLICA

Note: Linea interrata - Attraversamento

Ubicazione: Albenga

Titolare del servizio interferente: Engie Servizi S.p.A.

Documenti reperiti: -



PROGETTO DEFINITIVO

COMMESSA	LOTTO	CODIFICA	DOCUMENTO	REV.	FOGLIO
IV01	00	D 53 RG	SI0000 001	D	49 di 80

DOSSIER DI CENSIMENTO DEI SOTTOSERVIZI

SOTTOSERVIZIO N° 26

Tipologia: ELETTRDOTTO

Note: Linea aerea 132kV Cervo-Campochiesa T.001 - Attraversamento

Ubicazione: Albenga

Titolare del servizio interferente: Terna S.p.A.

Documenti reperiti: -



Traliccio P.54

PROGETTO DEFINITIVO

COMMESSA	LOTTO	CODIFICA	DOCUMENTO	REV.	FOGLIO
IV01	00	D 53 RG	SI0000 001	D	50 di 80

DOSSIER DI CENSIMENTO DEI SOTTOSERVIZI



Traliccio P.55

PROGETTO DEFINITIVO

COMMESSA	LOTTO	CODIFICA	DOCUMENTO	REV.	FOGLIO
----------	-------	----------	-----------	------	--------

DOSSIER DI CENSIMENTO DEI SOTTOSERVIZI

IV01	00	D 53 RG	SI0000 001	D	51 di 80
-------------	-----------	----------------	-------------------	----------	-----------------

SOTTOSERVIZIO N° 27

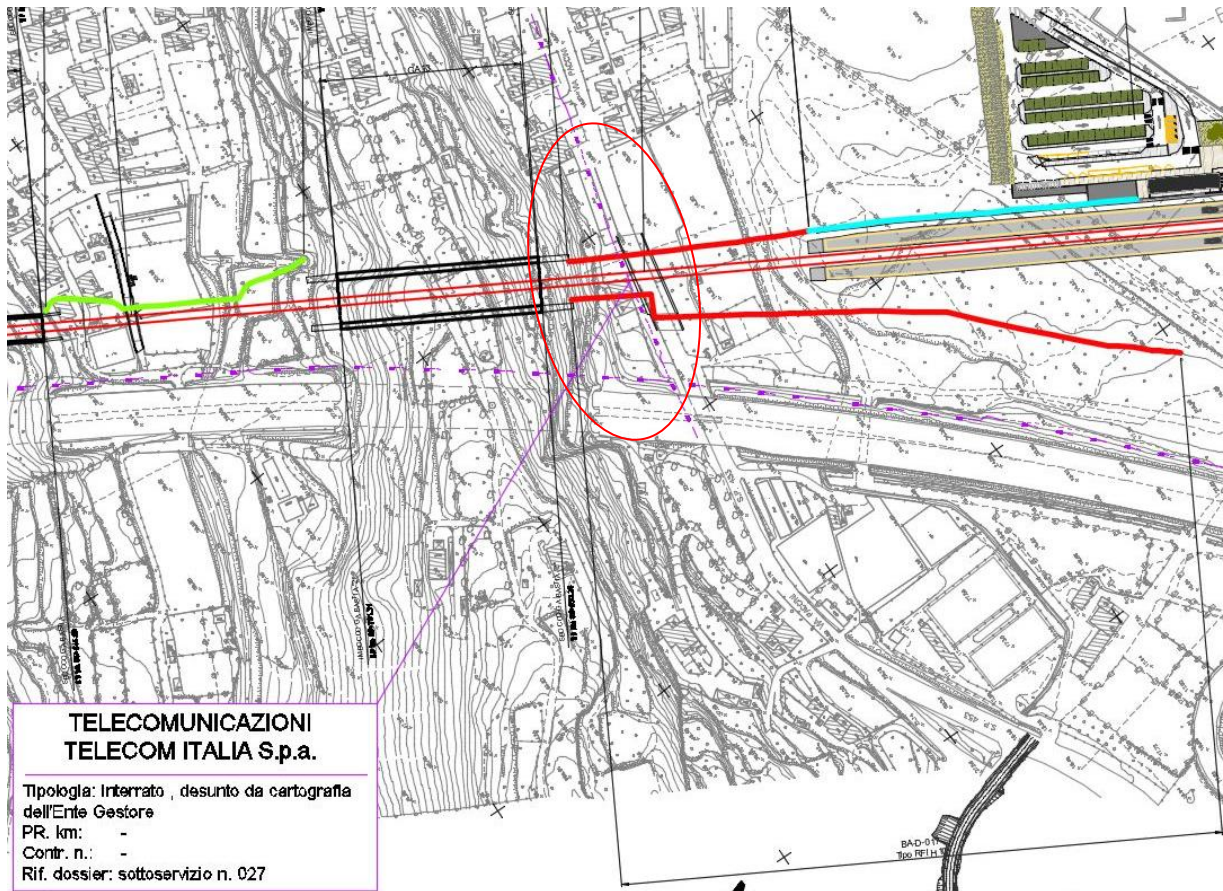
Tipologia: TELECOMUNICAZIONI

Note: Linea interrata – Attraversamento

Ubicazione: Albenga

Titolare del servizio interferente: Telecom Italia S.p.A.

Documenti reperiti: -



PROGETTO DEFINITIVO

COMMESSA	LOTTO	CODIFICA	DOCUMENTO	REV.	FOGLIO
IV01	00	D 53 RG	SI0000 001	D	52 di 80

DOSSIER DI CENSIMENTO DEI SOTTOSERVIZI

SOTTOSERVIZIO N° 28

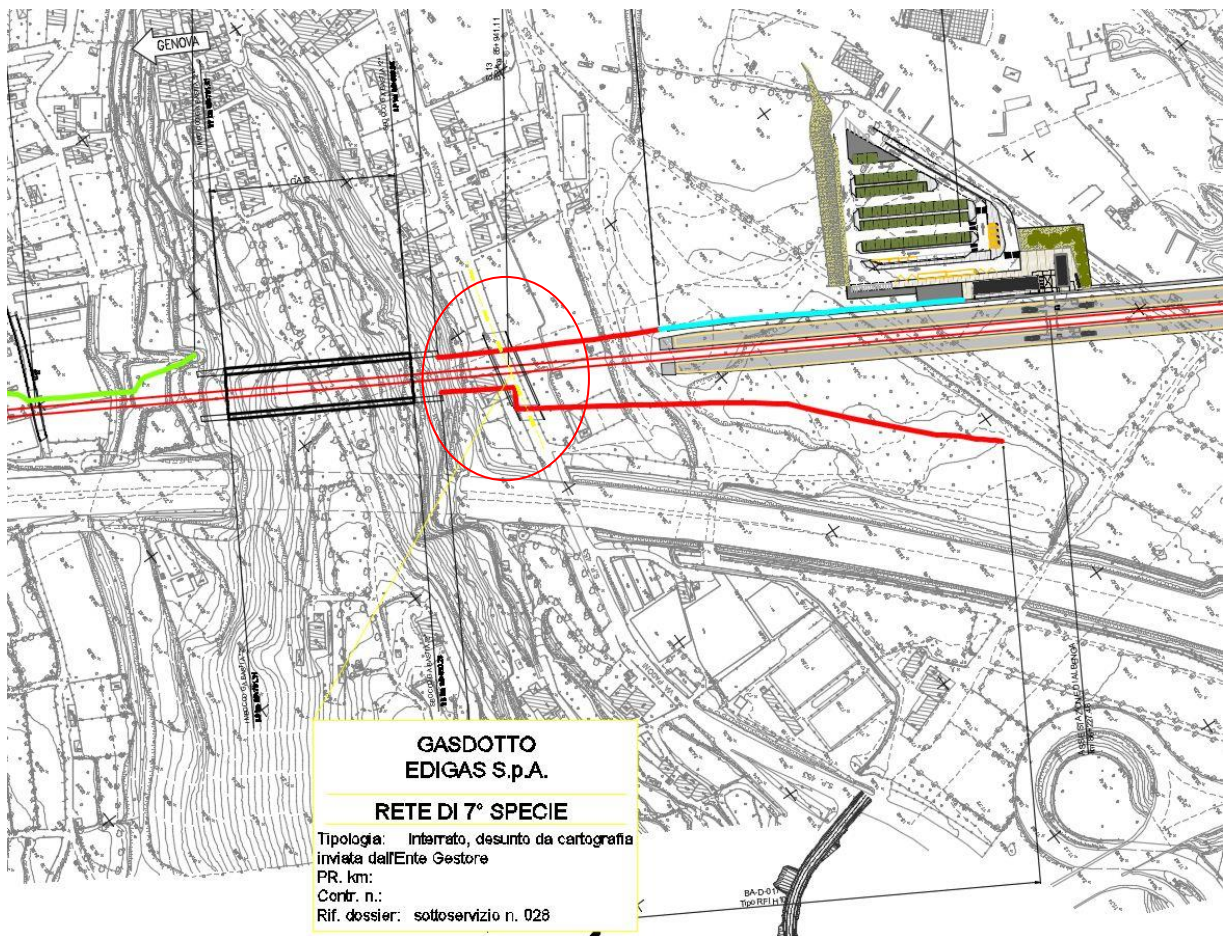
Tipologia: GASDOTTO

Note: Linea interrata - Rete di VII Specie BP – Attraversamento

Ubicazione: Albenga

Titolare del servizio interferente: Edigas S.p.A.

Documenti reperiti: -



PROGETTO DEFINITIVO	COMMESSA	LOTTO	CODIFICA	DOCUMENTO	REV.	FOGLIO
DOSSIER DI CENSIMENTO DEI SOTTOSERVIZI	IV01	00	D 53 RG	SI0000 001	D	53 di 80

SOTTOSERVIZIO N° 28A

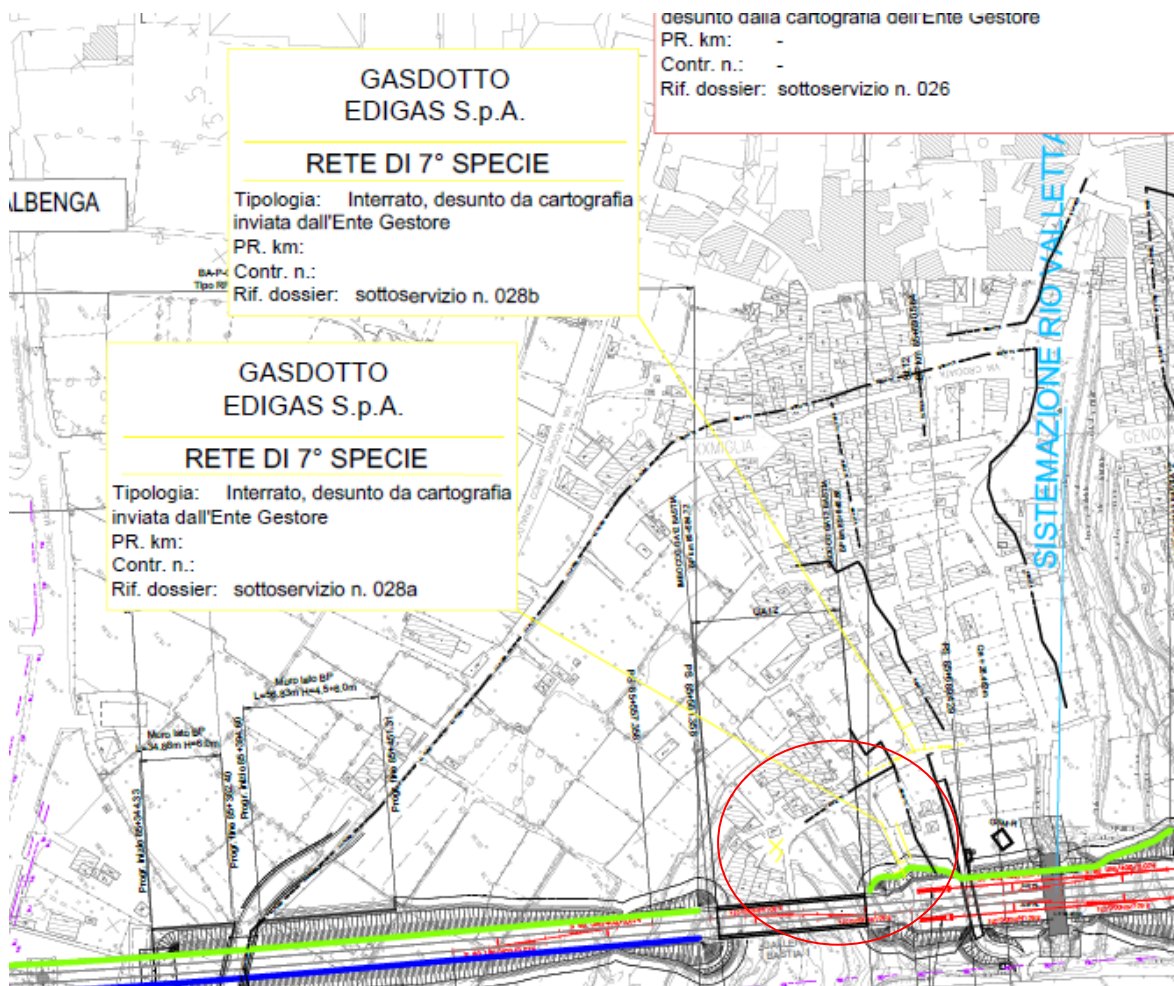
Tipologia: GASDOTTO

Note: Linea interrata- Rete di VII Specie BP - Attraversamento

Ubicazione: Albenga

Titolare del servizio interferente: Edigas S.p.A.

Documenti reperiti: -



PROGETTO DEFINITIVO

COMMESSA	LOTTO	CODIFICA	DOCUMENTO	REV.	FOGLIO
IV01	00	D 53 RG	SI0000 001	D	54 di 80

DOSSIER DI CENSIMENTO DEI SOTTOSERVIZI

SOTTOSERVIZIO N° 28B

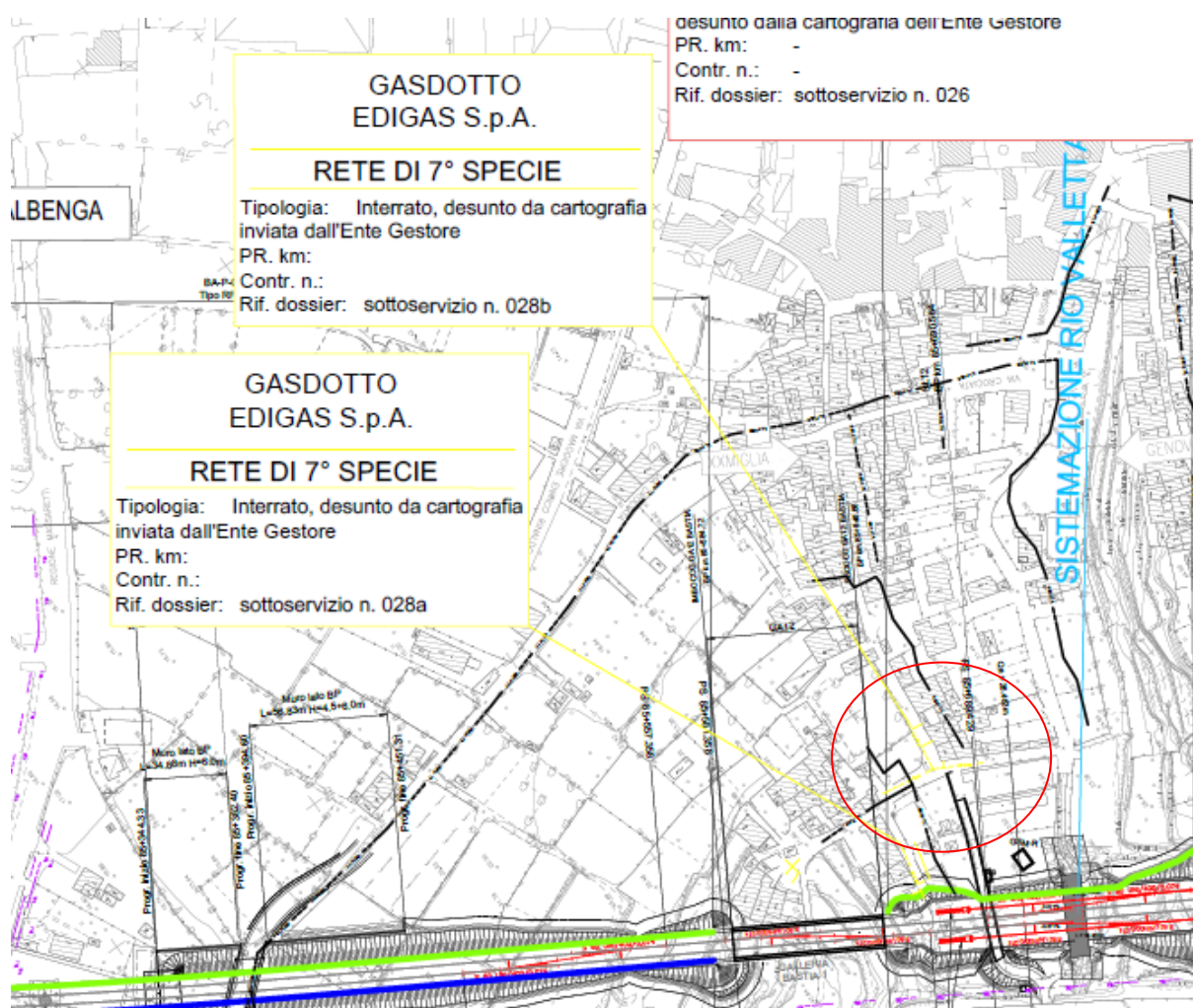
Tipologia: GASDOTTO

Note: Linea interrata- Rete di VII Specie BP - Attraversamento

Ubicazione: Albenga

Titolare del servizio interferente: Edigas S.p.A.

Documenti reperiti: -



PROGETTO DEFINITIVO

COMMESSA	LOTTO	CODIFICA	DOCUMENTO	REV.	FOGLIO
IV01	00	D 53 RG	SI0000 001	D	55 di 80

DOSSIER DI CENSIMENTO DEI SOTTOSERVIZI

SOTTOSERVIZIO N° 28C

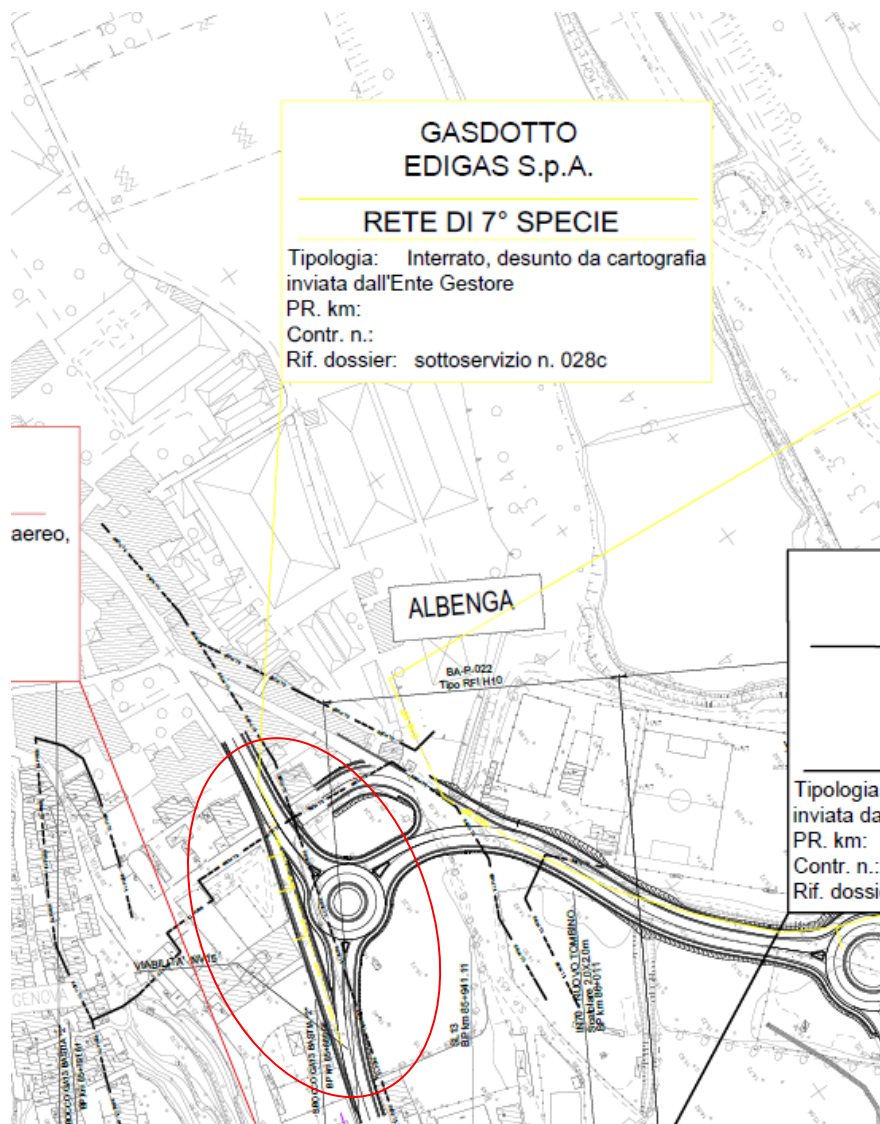
Tipologia: GASDOTTO

Note: Linea interrata- Rete di VII Specie BP - Attraversamento

Ubicazione: Albenga

Titolare del servizio interferente: Edigas S.p.A.

Documenti reperiti: -



PROGETTO DEFINITIVO

COMMESSA	LOTTO	CODIFICA	DOCUMENTO	REV.	FOGLIO
IV01	00	D 53 RG	SI0000 001	D	56 di 80

DOSSIER DI CENSIMENTO DEI SOTTOSERVIZI

SOTTOSERVIZIO N° 28D

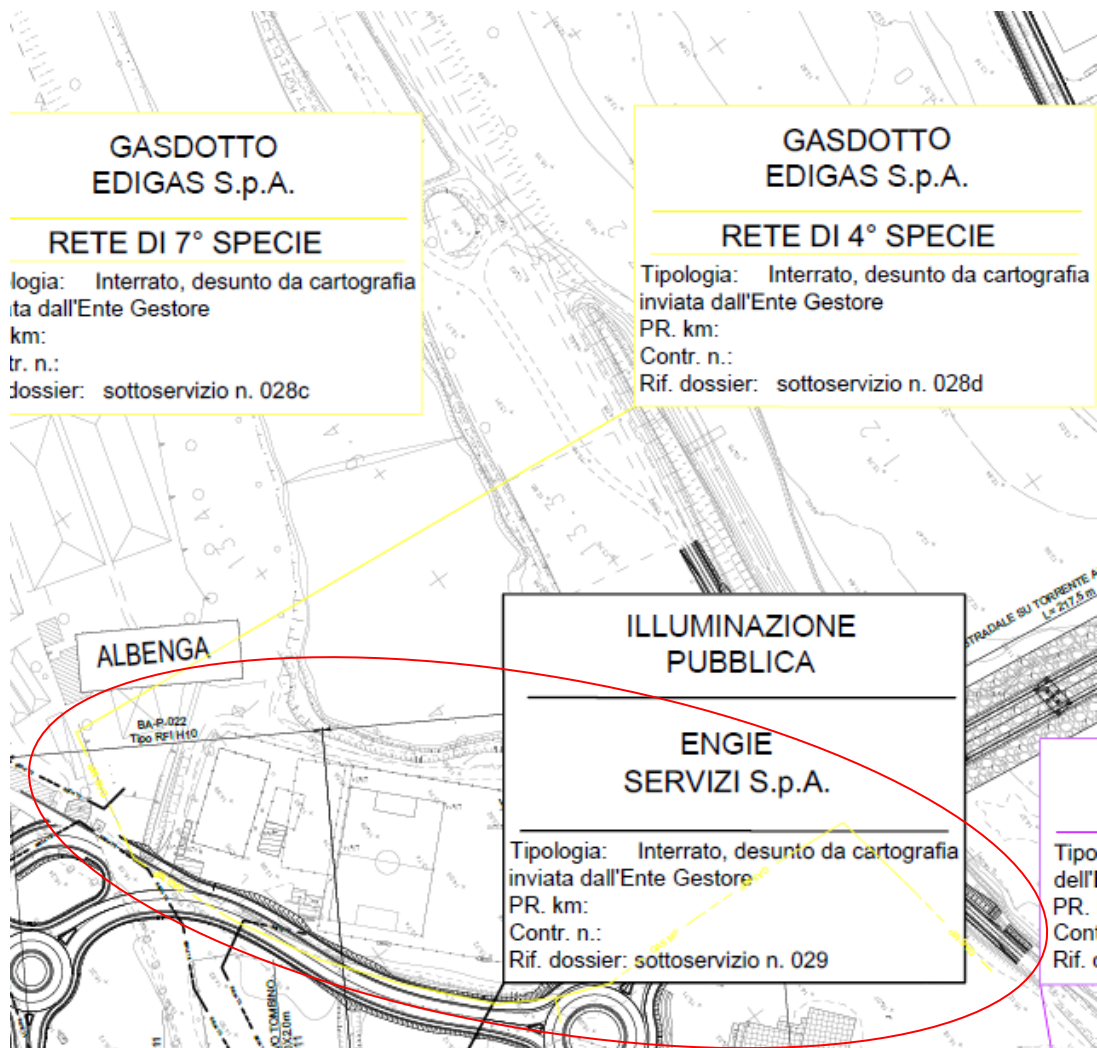
Tipologia: GASDOTTO

Note: Linea interrata- Rete di IV Specie MPB - Attraversamento

Ubicazione: Albenga

Titolare del servizio interferente: Edigas S.p.A.

Documenti reperiti: -



PROGETTO DEFINITIVO

COMMESSA	LOTTO	CODIFICA	DOCUMENTO	REV.	FOGLIO
IV01	00	D 53 RG	SI0000 001	D	57 di 80

DOSSIER DI CENSIMENTO DEI SOTTOSERVIZI

SOTTOSERVIZIO N° 29

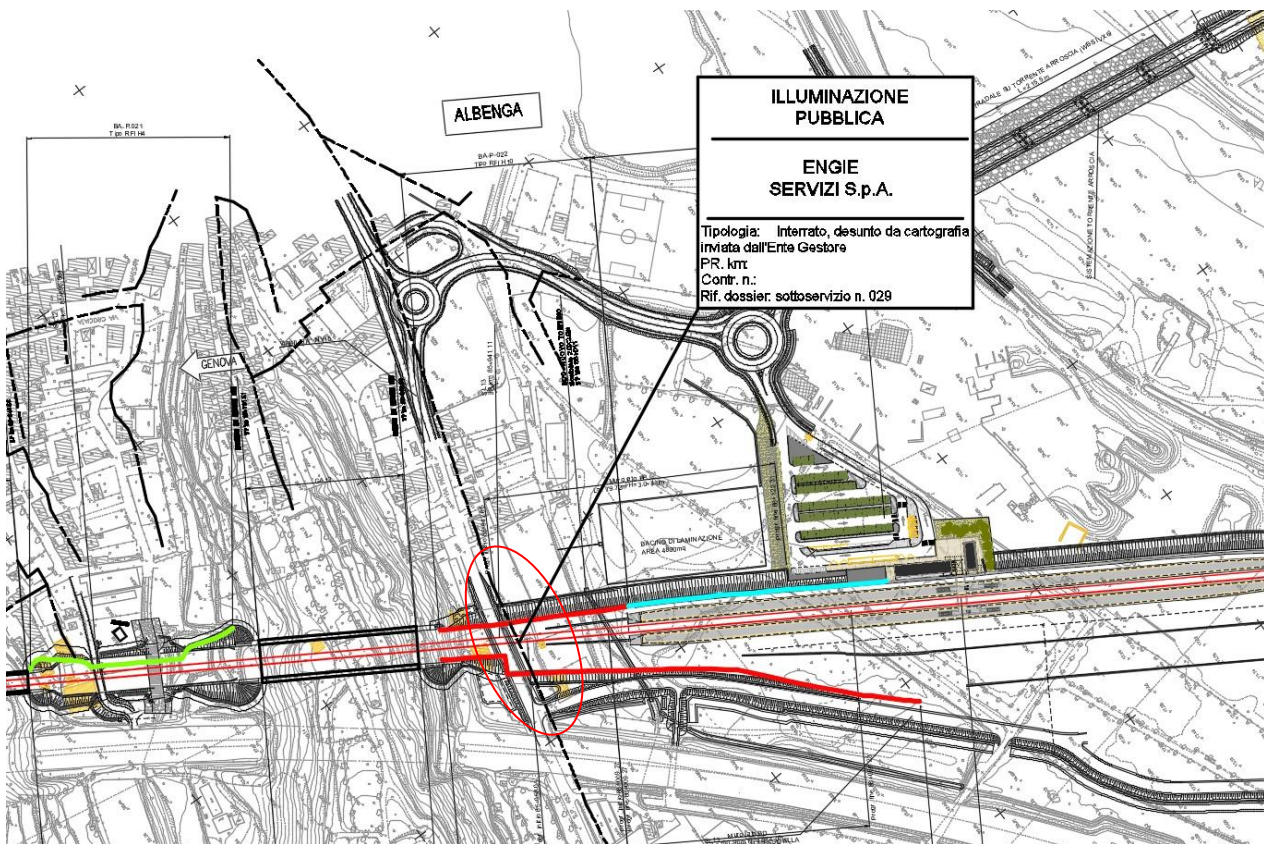
Tipologia: CAVIDOTTO ILLUMINAZIONE PUBBLICA

Note: Linea interrata - Attraversamento

Ubicazione: Albenga

Titolare del servizio interferente: Engie Servizi S.p.A.

Documenti reperiti: -



PROGETTO DEFINITIVO

COMMESSA	LOTTO	CODIFICA	DOCUMENTO	REV.	FOGLIO
----------	-------	----------	-----------	------	--------

DOSSIER DI CENSIMENTO DEI SOTTOSERVIZI

IV01	00	D 53 RG	SI0000 001	D	58 di 80
------	----	---------	------------	---	----------

SOTTOSERVIZIO N° 30

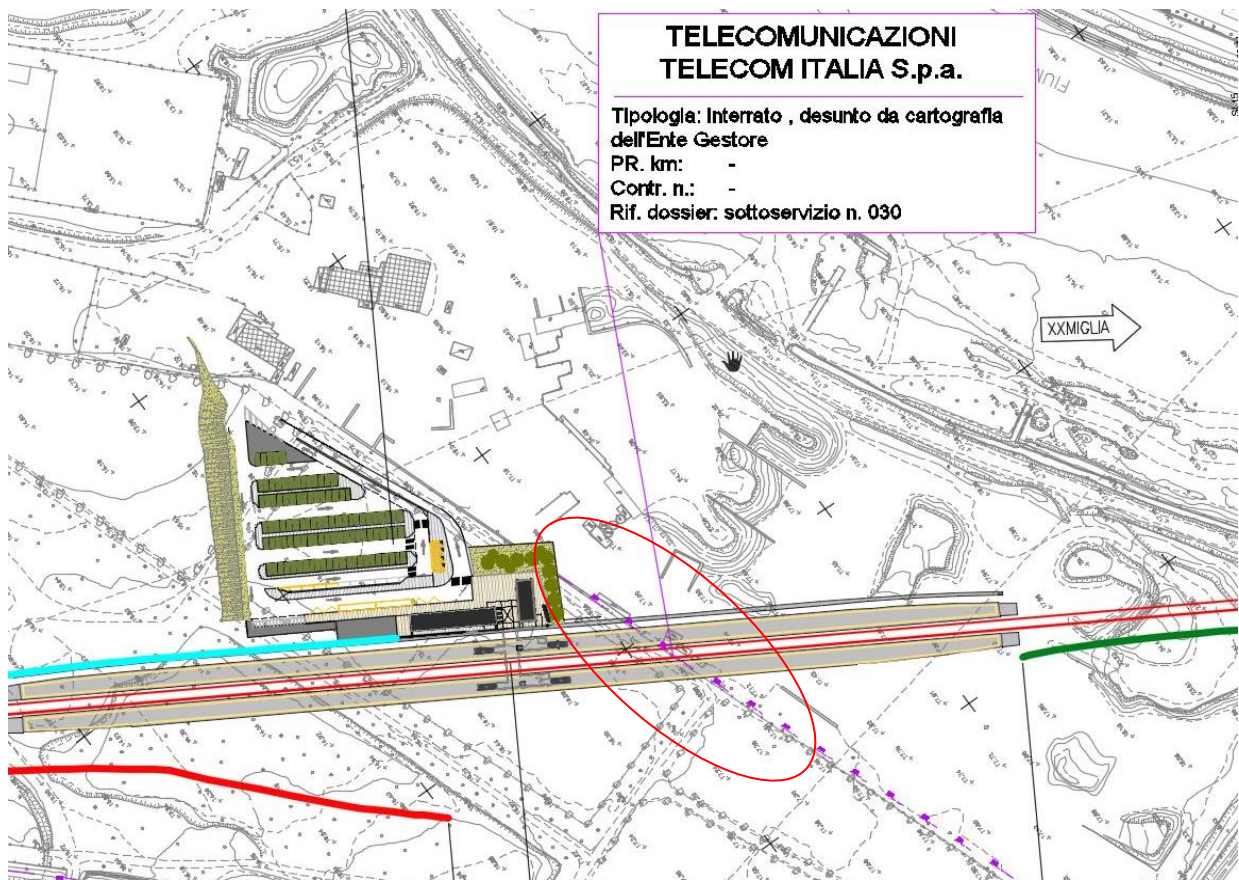
Tipologia: TELECOMUNICAZIONI

Note: Linea interrata – Attraversamento

Ubicazione: Albenga

Titolare del servizio interferente: Telecom Italia S.p.A.

Documenti reperiti: -



PROGETTO DEFINITIVO

COMMESSA	LOTTO	CODIFICA	DOCUMENTO	REV.	FOGLIO
IV01	00	D 53 RG	SI0000 001	D	59 di 80

DOSSIER DI CENSIMENTO DEI SOTTOSERVIZI

SOTTOSERVIZIO N° 31

Tipologia: ELETTRODOTTO

Note: Linea aerea 66kV Ceva-Albenga T.T21 - Attraversamento

Ubicazione: Albenga

Titolare del servizio interferente: Terna S.p.A.

Documenti reperiti: -



Traliccio P.104

PROGETTO DEFINITIVO

COMMESSA	LOTTO	CODIFICA	DOCUMENTO	REV.	FOGLIO
IV01	00	D 53 RG	SI0000 001	D	60 di 80

DOSSIER DI CENSIMENTO DEI SOTTOSERVIZI



Traliccio P.103

PROGETTO DEFINITIVO

COMMESSA	LOTTO	CODIFICA	DOCUMENTO	REV.	FOGLIO
IV01	00	D 53 RG	SI0000 001	D	61 di 80

DOSSIER DI CENSIMENTO DEI SOTTOSERVIZI

SOTTOSERVIZIO N° 32

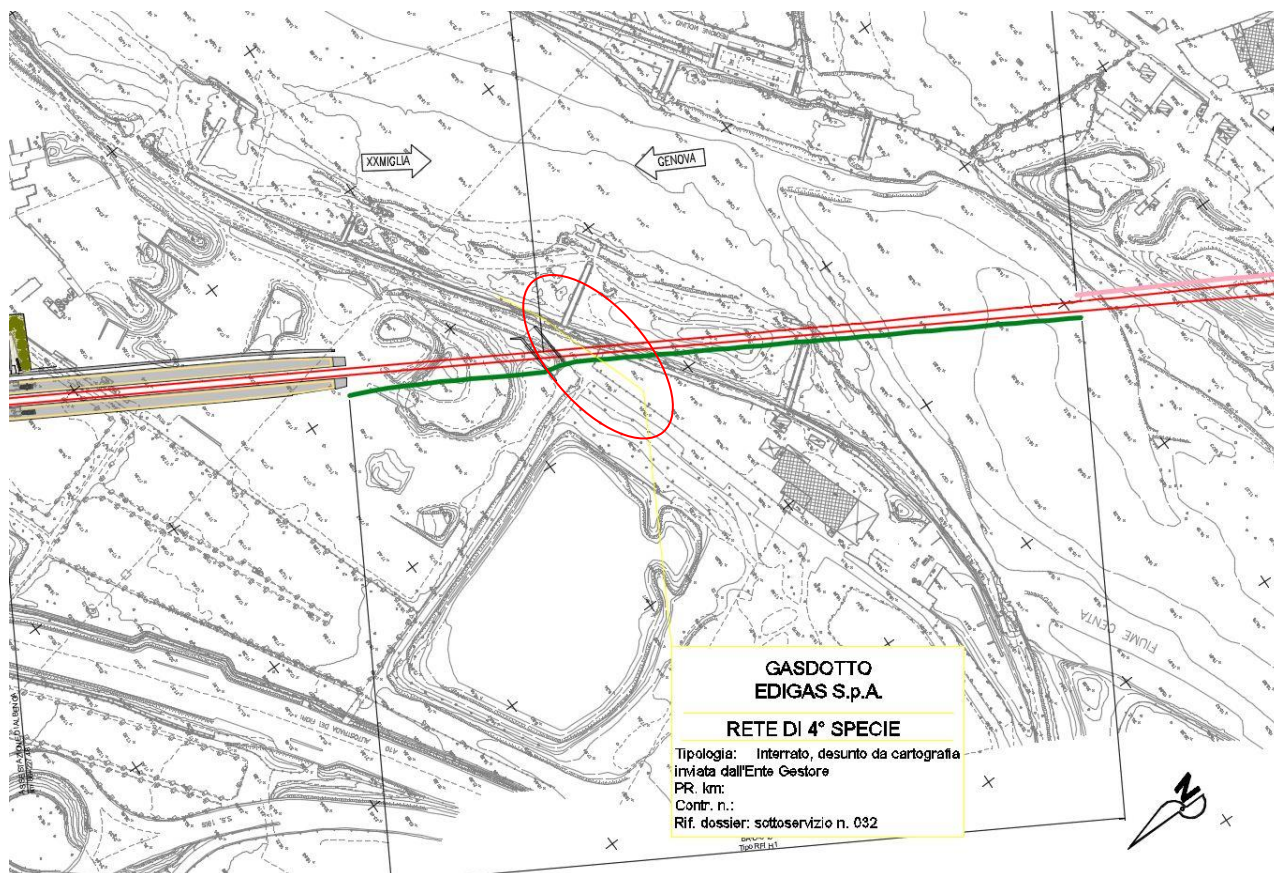
Tipologia: GASDOTTO

Note: Linea interrata - Rete di IV Specie MPB – Attraversamento

Ubicazione: Albenga

Titolare del servizio interferente: Edigas S.p.A.

Documenti reperiti: -



PROGETTO DEFINITIVO	COMMESSA	LOTTO	CODIFICA	DOCUMENTO	REV.	FOGLIO
DOSSIER DI CENSIMENTO DEI SOTTOSERVIZI	IV01	00	D 53 RG	SI0000 001	D	62 di 80

SOTTOSERVIZIO N° 33

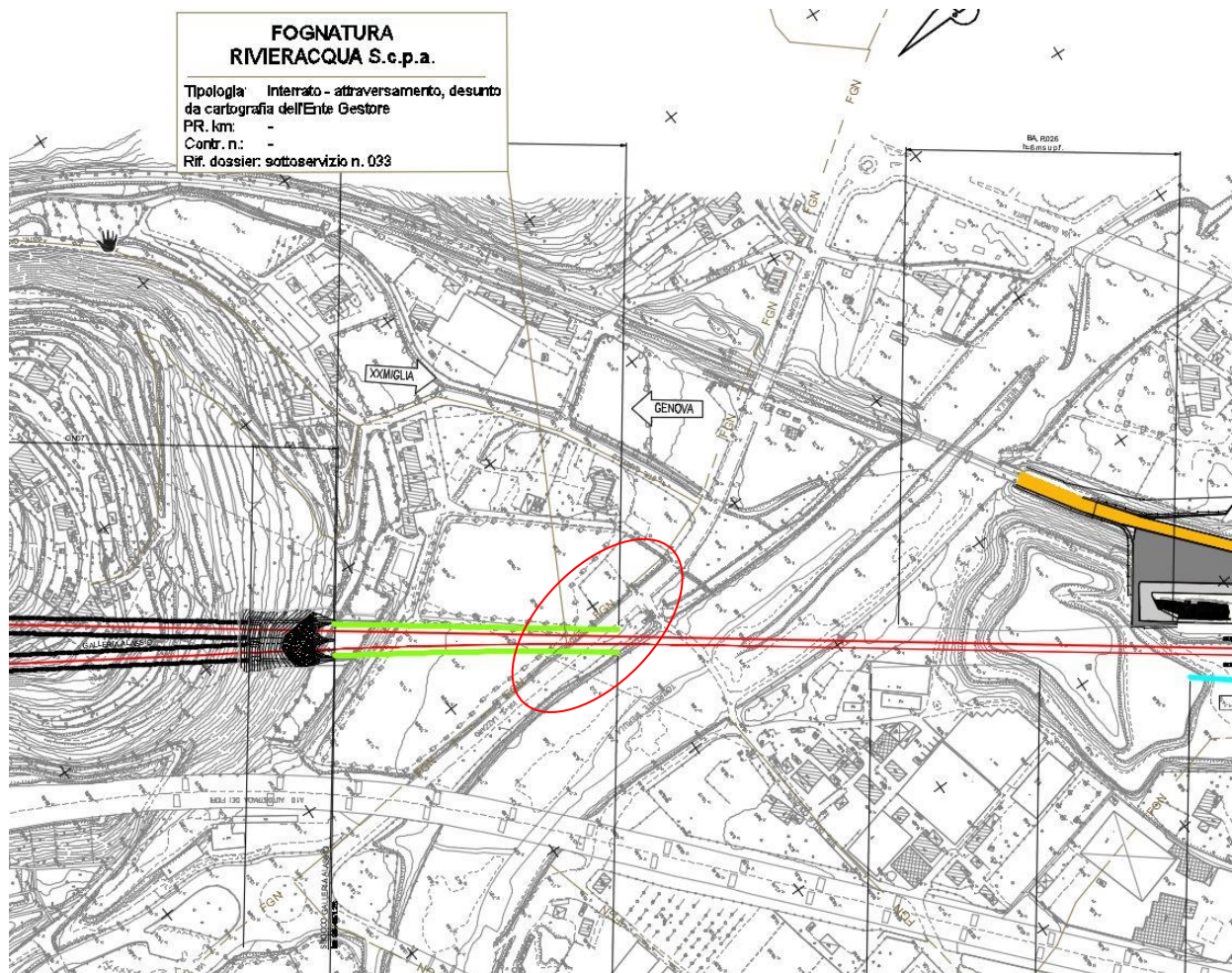
Tipologia: FOGNATURA

Note: Linea Interrata - Attraversamento

Ubicazione: Andora

Titolare del servizio interferente: Rivieracqua S.c.p.a.

Documenti reperiti: -



PROGETTO DEFINITIVO

COMMESSA	LOTTO	CODIFICA	DOCUMENTO	REV.	FOGLIO
----------	-------	----------	-----------	------	--------

DOSSIER DI CENSIMENTO DEI SOTTOSERVIZI

IV01	00	D 53 RG	SI0000 001	D	63 di 80
------	----	---------	------------	---	----------

SOTTOSERVIZIO N° 34

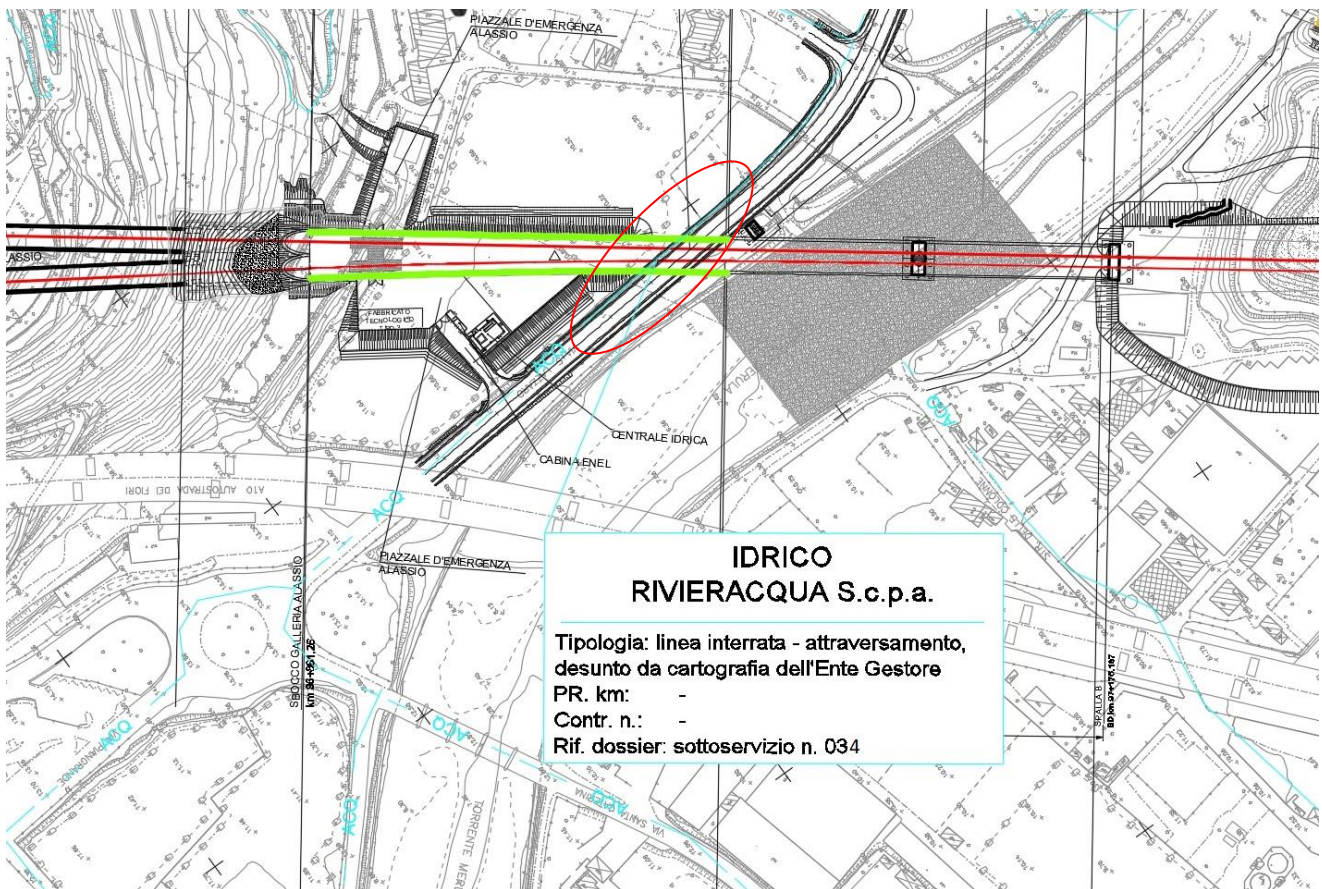
Tipologia: IDRICO

Note: Linea Interrata - Attraversamento

Ubicazione: Andora

Titolare del servizio interferente: Rivieracqua S.c.p.a.

Documenti reperiti: -



PROGETTO DEFINITIVO

COMMESSA	LOTTO	CODIFICA	DOCUMENTO	REV.	FOGLIO
----------	-------	----------	-----------	------	--------

DOSSIER DI CENSIMENTO DEI SOTTOSERVIZI

IV01	00	D 53 RG	SI0000 001	D	64 di 80
------	----	---------	------------	---	----------

SOTTOSERVIZIO N° 35

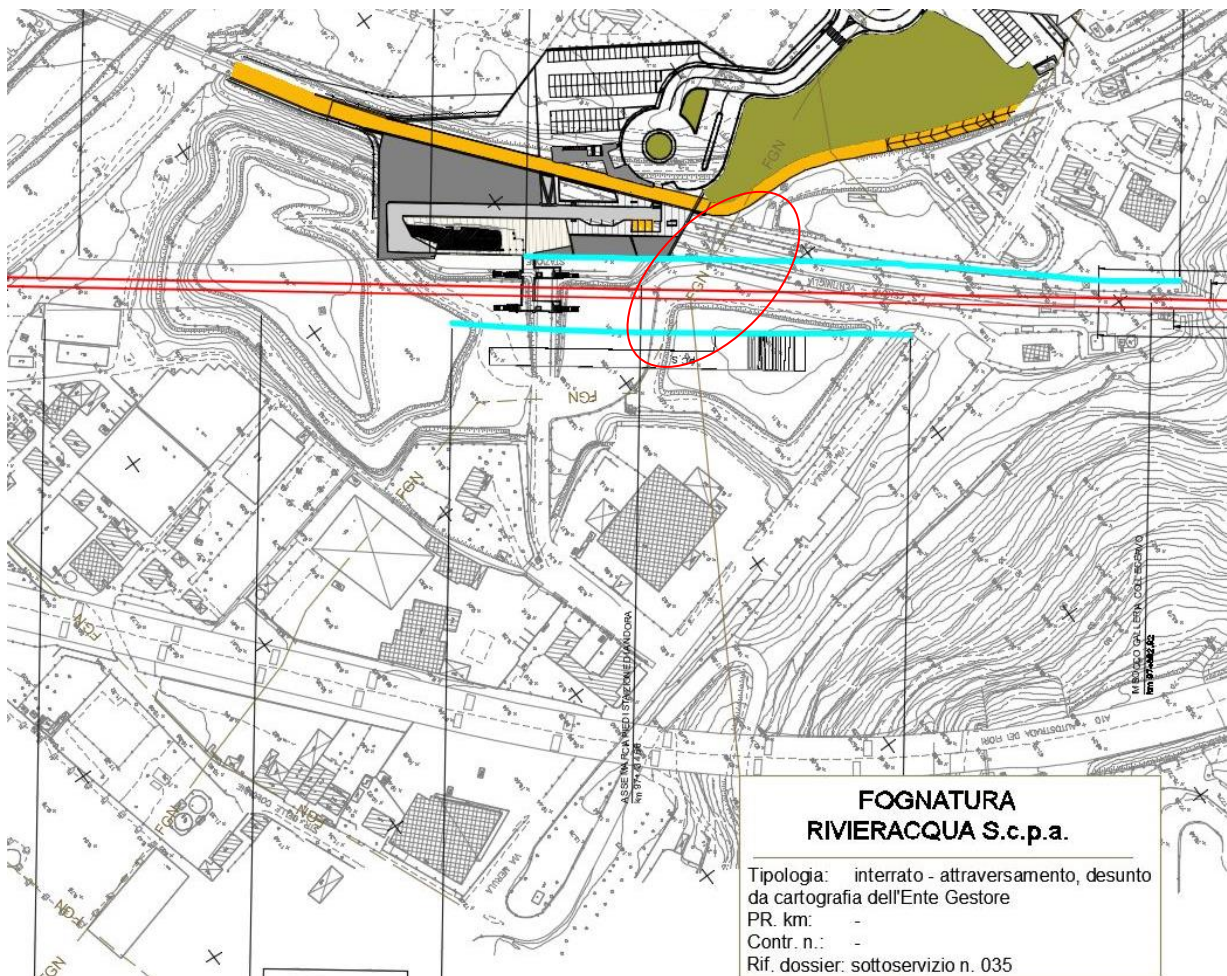
Tipologia: FOGNATURA

Note: Linea Interrata - Attraversamento

Ubicazione: Andora

Titolare del servizio interferente: Rivieracqua S.c.p.a.

Documenti reperiti: -



PROGETTO DEFINITIVO

COMMESSA	LOTTO	CODIFICA	DOCUMENTO	REV.	FOGLIO
IV01	00	D 53 RG	SI0000 001	D	65 di 80

DOSSIER DI CENSIMENTO DEI SOTTOSERVIZI

SOTTOSERVIZIO N° 36

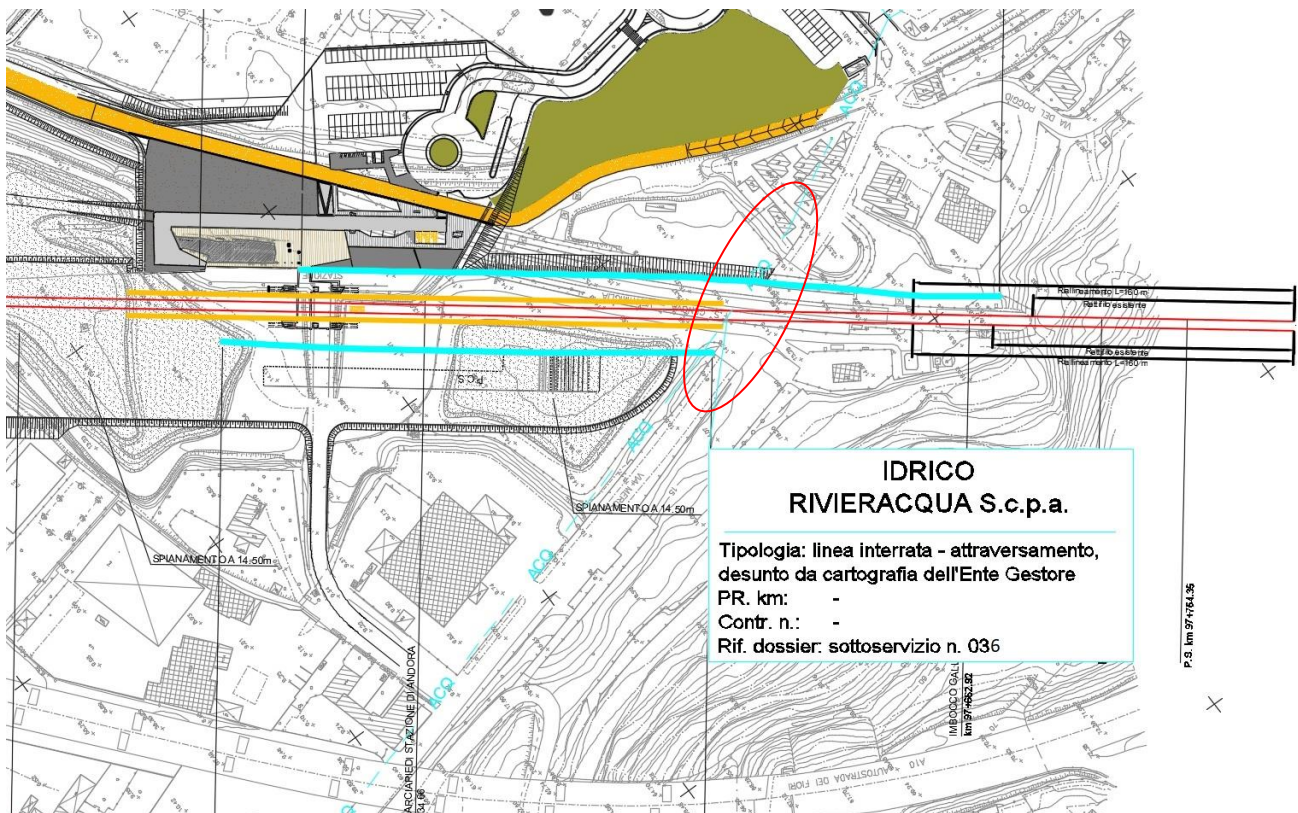
Tipologia: IDRICO

Note: Linea Interrata - Attraversamento

Ubicazione: Andora

Titolare del servizio interferente: Rivieracqua S.c.p.a.

Documenti reperiti: -



PROGETTO DEFINITIVO

COMMESSA	LOTTO	CODIFICA	DOCUMENTO	REV.	FOGLIO
IV01	00	D 53 RG	SI0000 001	D	66 di 80

DOSSIER DI CENSIMENTO DEI SOTTOSERVIZI

SOTTOSERVIZIO N° 37

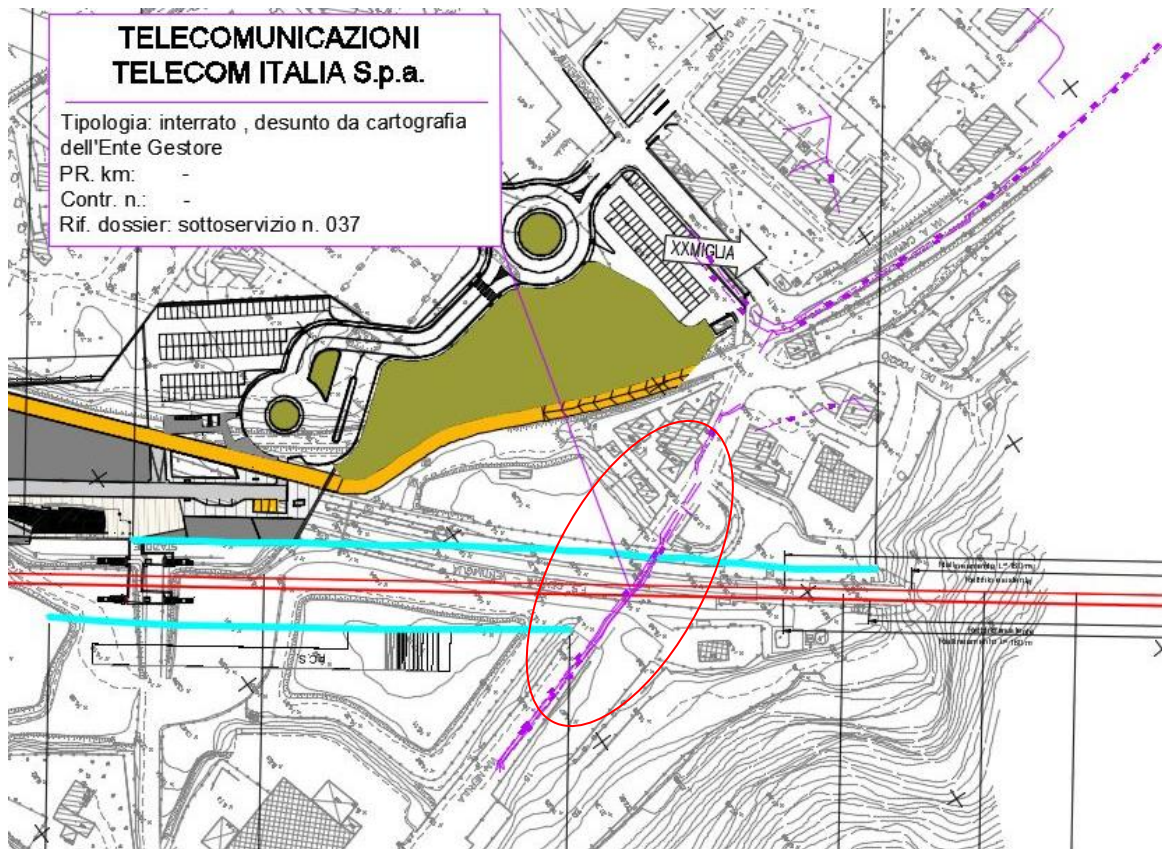
Tipologia: TELECOMUNICAZIONI

Note: Linea interrata – Attraversamento

Ubicazione: Andora

Titolare del servizio interferente: Telecom Italia S.p.A.

Documenti reperiti: -



PROGETTO DEFINITIVO

COMMESSA	LOTTO	CODIFICA	DOCUMENTO	REV.	FOGLIO
IV01	00	D 53 RG	SI0000 001	D	67 di 80

DOSSIER DI CENSIMENTO DEI SOTTOSERVIZI

SOTTOSERVIZIO N° 38

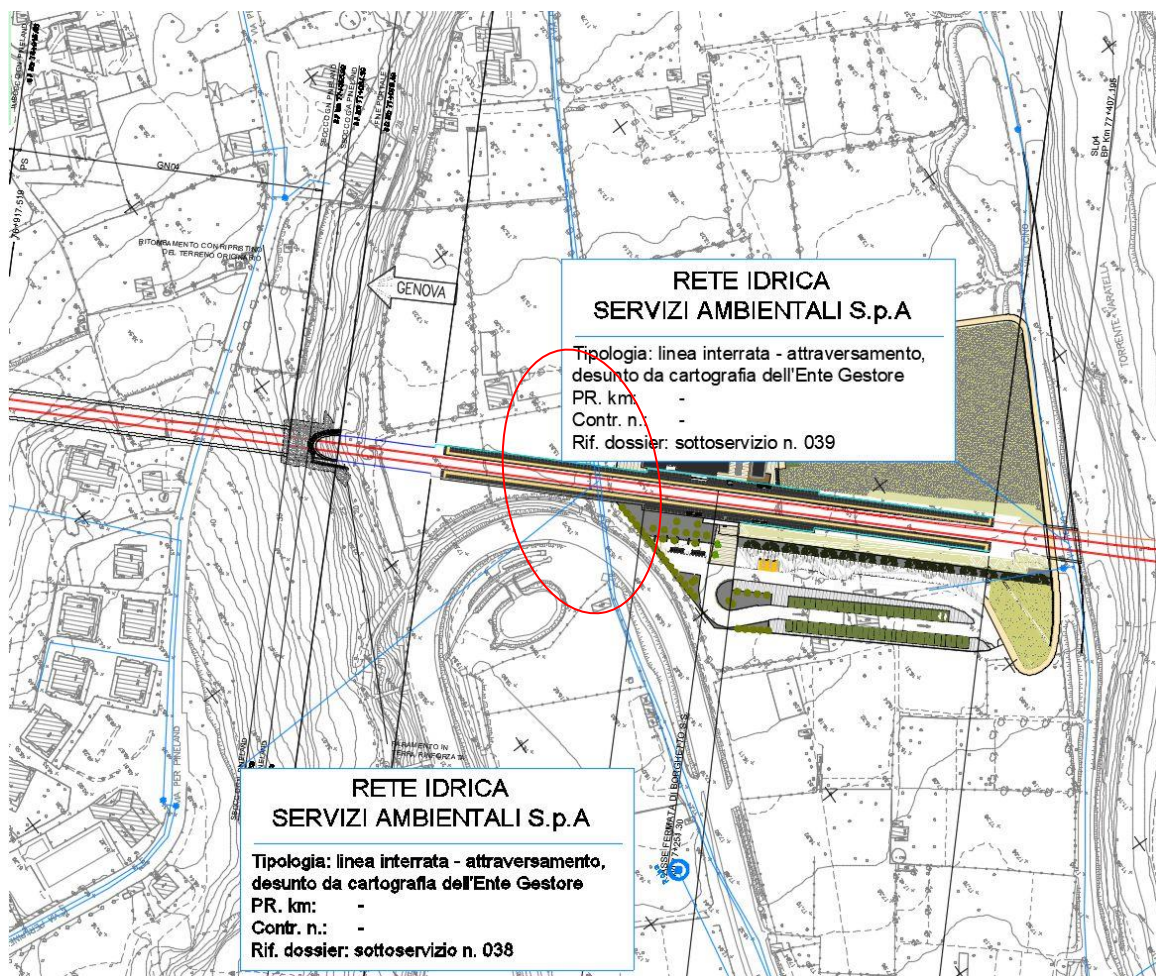
Tipologia: IDRICO

Note: Linea interrata – Attraversamento

Ubicazione: Borghetto Santo Spirito

Titolare del servizio interferente: Servizi Ambientali S.p.A.

Documenti reperiti: -



PROGETTO DEFINITIVO

COMMESSA	LOTTO	CODIFICA	DOCUMENTO	REV.	FOGLIO
IV01	00	D 53 RG	SI0000 001	D	68 di 80

DOSSIER DI CENSIMENTO DEI SOTTOSERVIZI

SOTTOSERVIZIO N° 39

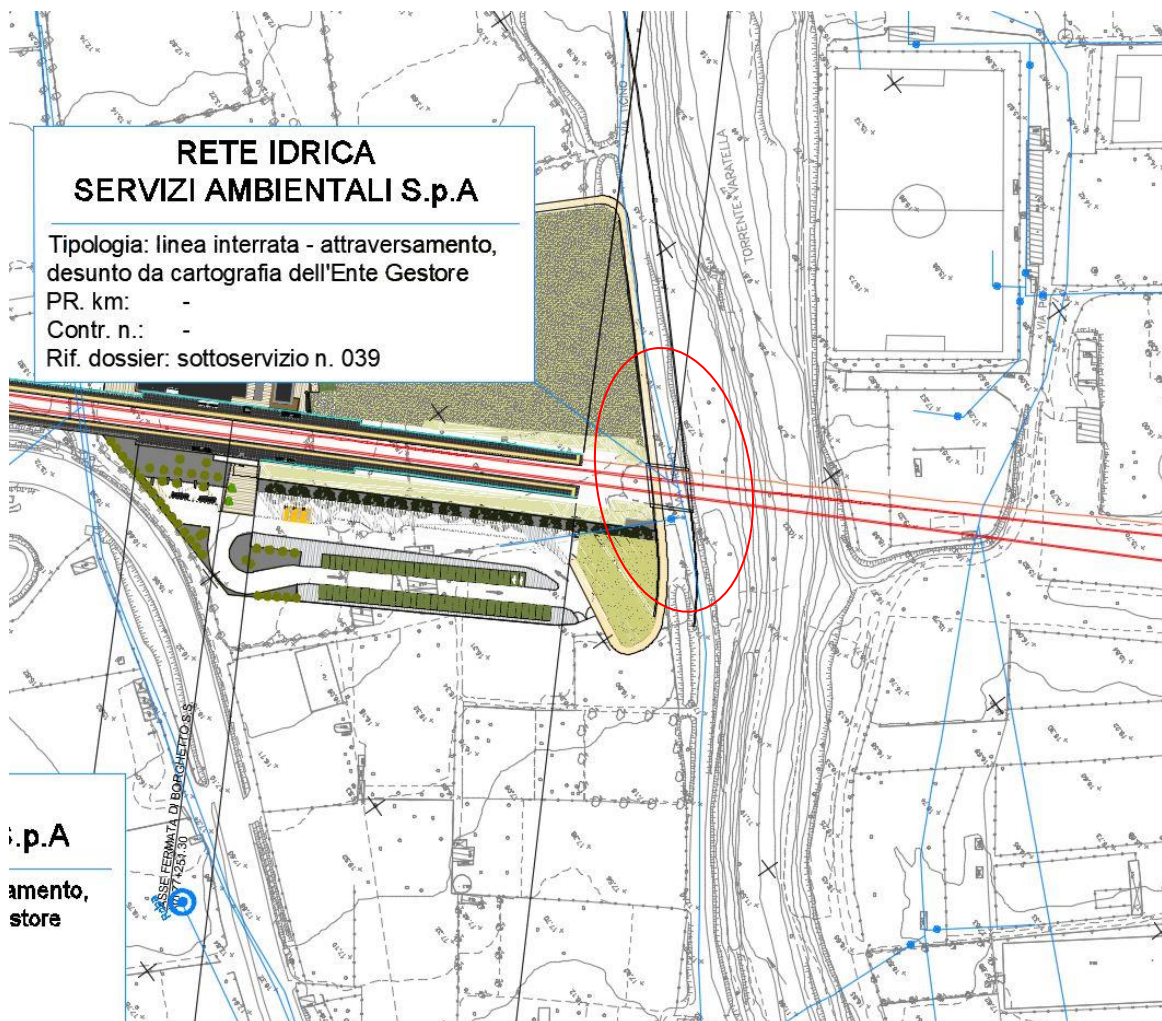
Tipologia: IDRICO

Note: Linea interrata – Attraversamento

Ubicazione: Borghetto Santo Spirito

Titolare del servizio interferente: Servizi Ambientali S.p.A.

Documenti reperiti: -



PROGETTO DEFINITIVO

COMMESSA	LOTTO	CODIFICA	DOCUMENTO	REV.	FOGLIO
IV01	00	D 53 RG	SI0000 001	D	69 di 80

DOSSIER DI CENSIMENTO DEI SOTTOSERVIZI

SOTTOSERVIZIO N° 40

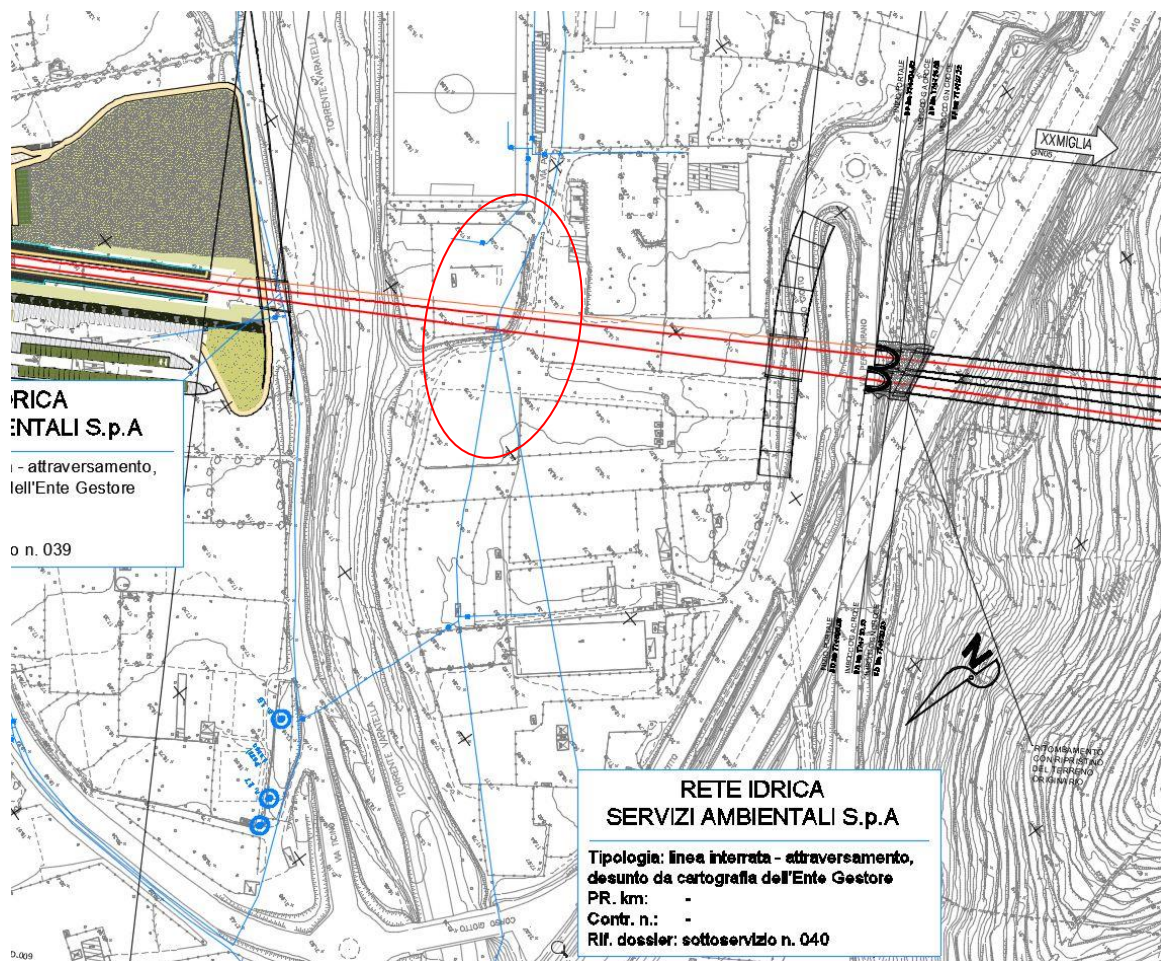
Tipologia: IDRICO

Note: Linea interrata – Attraversamento

Ubicazione: Borghetto Santo Spirito

Titolare del servizio interferente: Servizi Ambientali S.p.A.

Documenti reperiti: -



PROGETTO DEFINITIVO

COMMESSA	LOTTO	CODIFICA	DOCUMENTO	REV.	FOGLIO
----------	-------	----------	-----------	------	--------

DOSSIER DI CENSIMENTO DEI SOTTOSERVIZI

IV01	00	D 53 RG	SI0000 001	D	70 di 80
-------------	-----------	----------------	-------------------	----------	-----------------

SOTTOSERVIZIO N° 41

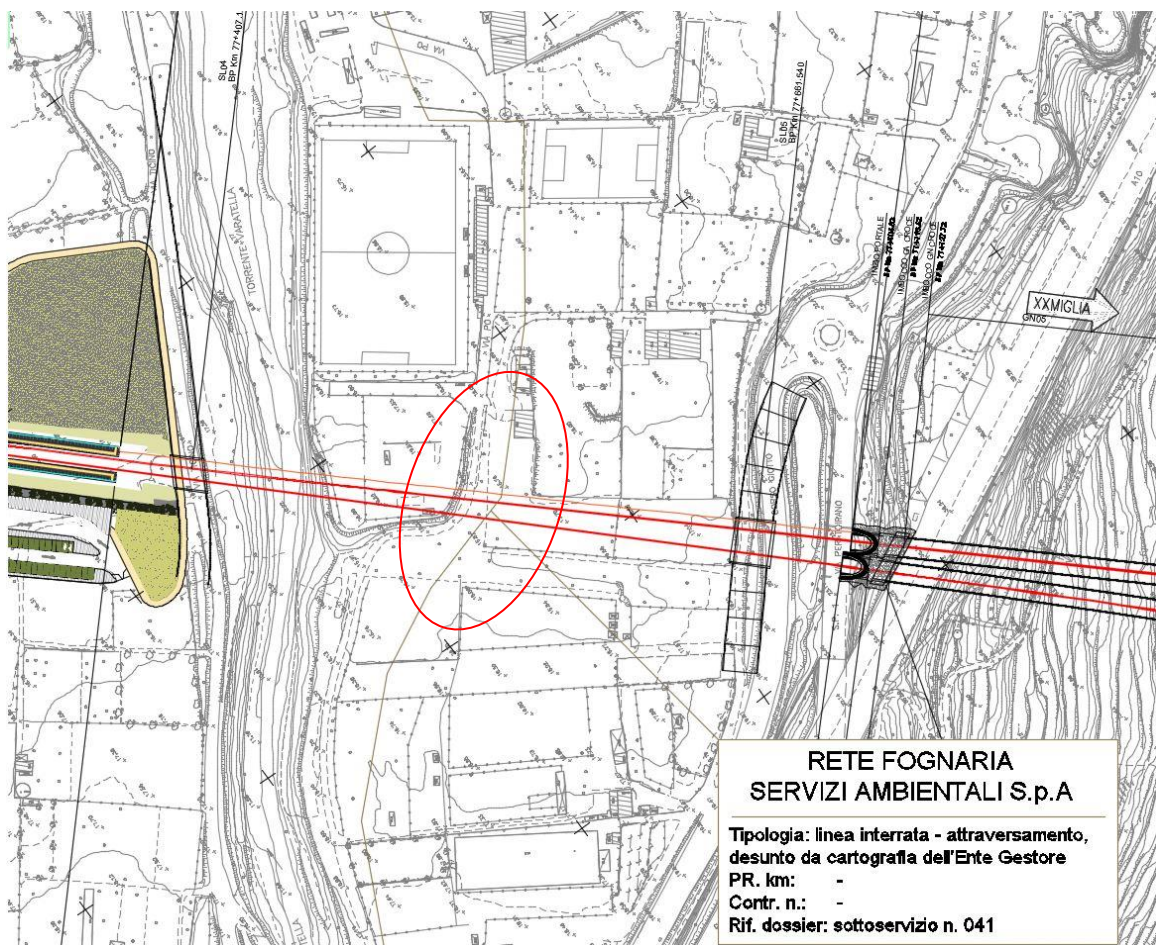
Tipologia: FOGNATURA

Note: Linea interrata – Attraversamento

Ubicazione: Borghetto Santo Spirito

Titolare del servizio interferente: Servizi Ambientali S.p.A.

Documenti reperiti: -



PROGETTO DEFINITIVO

COMMESSA	LOTTO	CODIFICA	DOCUMENTO	REV.	FOGLIO
----------	-------	----------	-----------	------	--------

DOSSIER DI CENSIMENTO DEI SOTTOSERVIZI

IV01	00	D 53 RG	SI0000 001	D	71 di 80
------	----	---------	------------	---	----------

SOTTOSERVIZIO N° 42

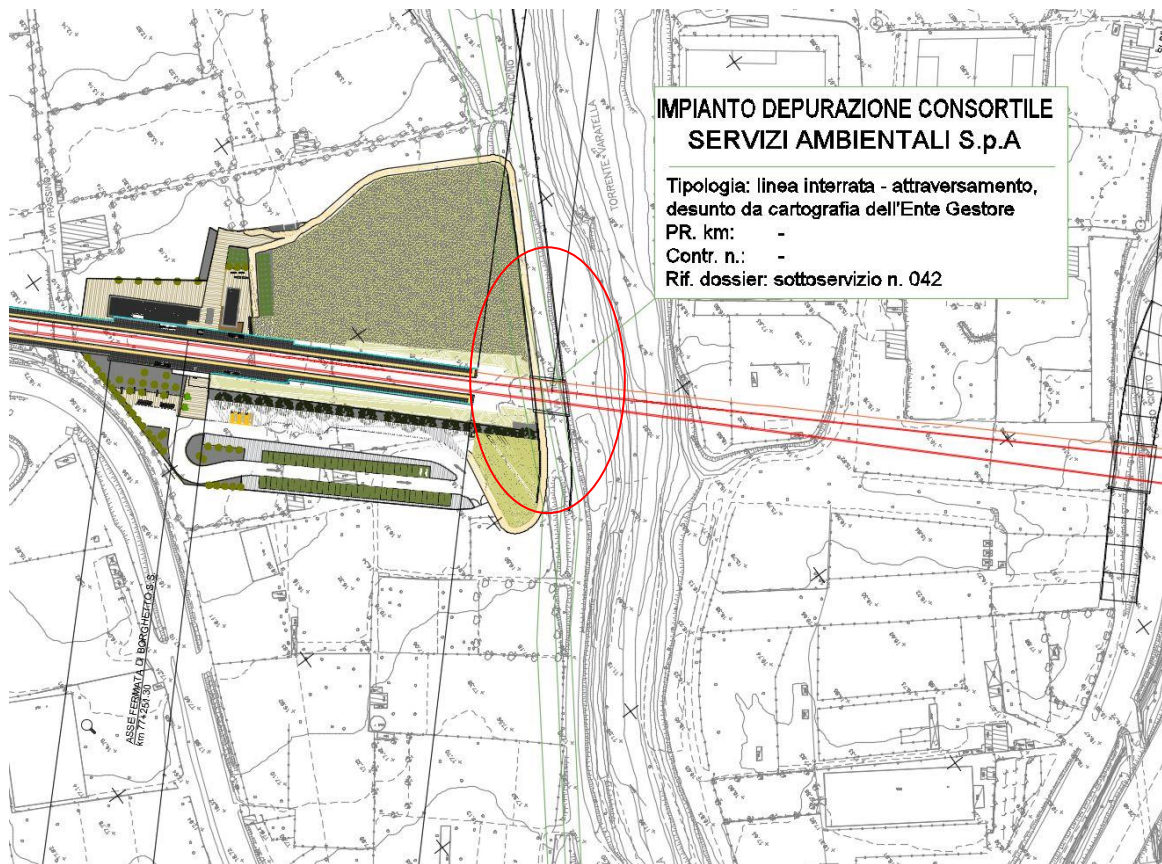
Tipologia: IMPIANTO DEPURAZIONE CONSORTILE

Note: Linea interrata – Attraversamento

Ubicazione: Borghetto Santo Spirito

Titolare del servizio interferente: Servizi Ambientali S.p.A.

Documenti reperiti: -



PROGETTO DEFINITIVO

COMMESSA	LOTTO	CODIFICA	DOCUMENTO	REV.	FOGLIO
IV01	00	D 53 RG	SI0000 001	D	72 di 80

DOSSIER DI CENSIMENTO DEI SOTTOSERVIZI

SOTTOSERVIZIO N° 43

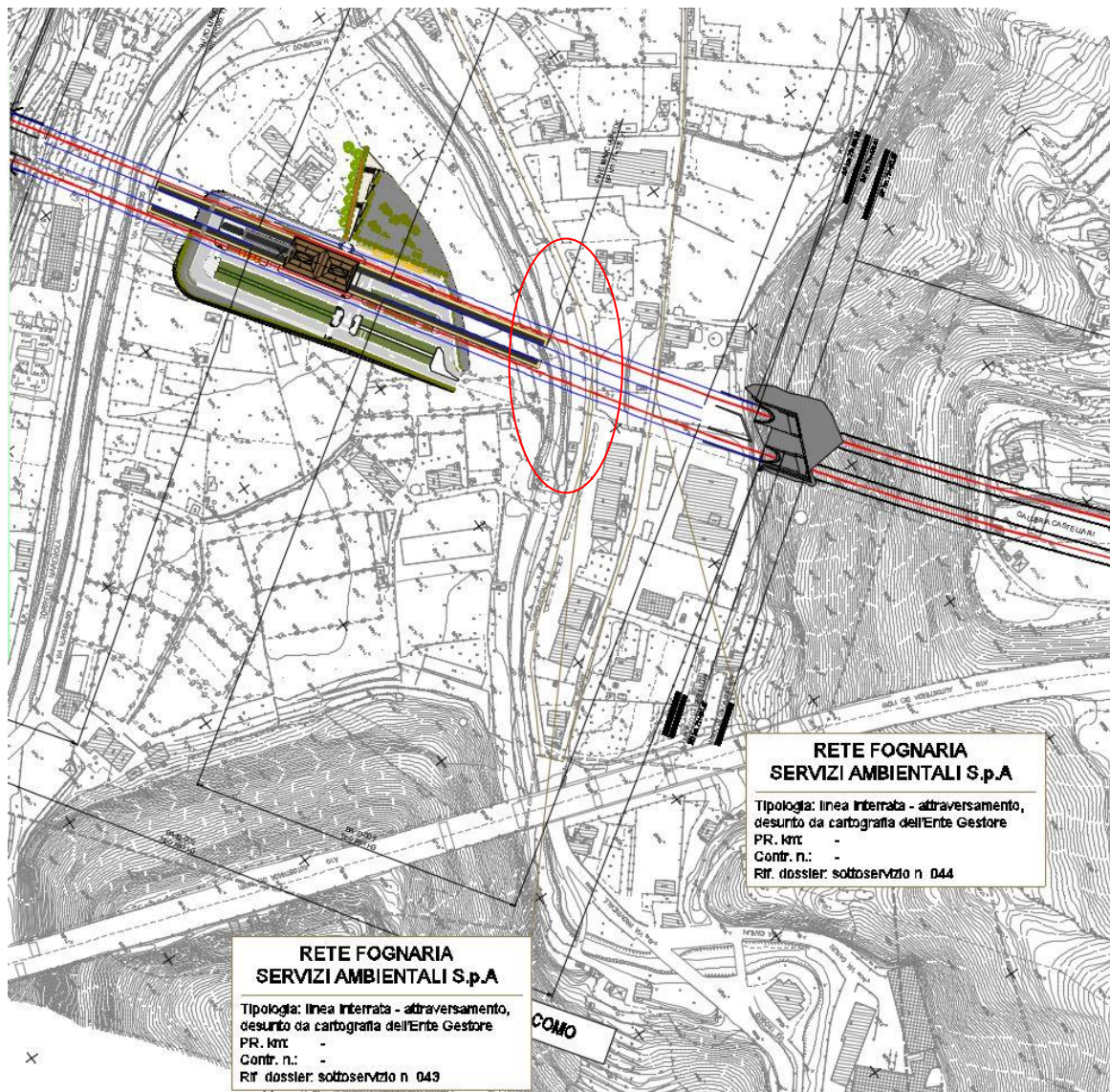
Tipologia: FOGNATURA

Note: Linea interrata – Attraversamento

Ubicazione: Pietra Ligure

Titolare del servizio interferente: Servizi Ambientali S.p.A.

Documenti reperiti: -



PROGETTO DEFINITIVO

COMMESSA	LOTTO	CODIFICA	DOCUMENTO	REV.	FOGLIO
IV01	00	D 53 RG	SI0000 001	D	73 di 80

DOSSIER DI CENSIMENTO DEI SOTTOSERVIZI

SOTTOSERVIZIO N° 44

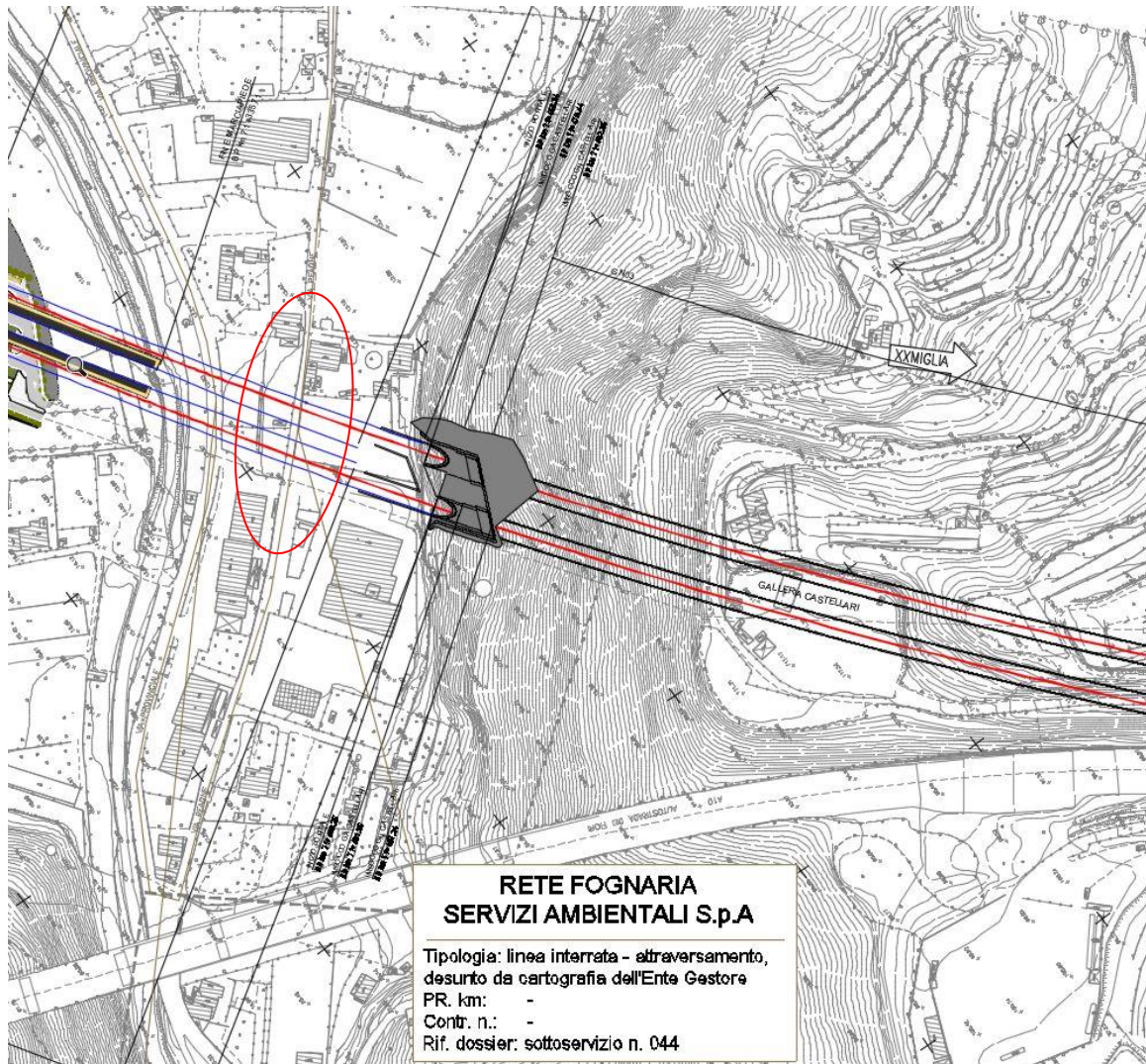
Tipologia: FOGNATURA

Note: Linea interrata – Attraversamento

Ubicazione: Pietra Ligure

Titolare del servizio interferente: Servizi Ambientali S.p.A.

Documenti reperiti: -



PROGETTO DEFINITIVO

COMMESSA	LOTTO	CODIFICA	DOCUMENTO	REV.	FOGLIO
IV01	00	D 53 RG	SI0000 001	D	74 di 80

DOSSIER DI CENSIMENTO DEI SOTTOSERVIZI

SOTTOSERVIZIO N° 45

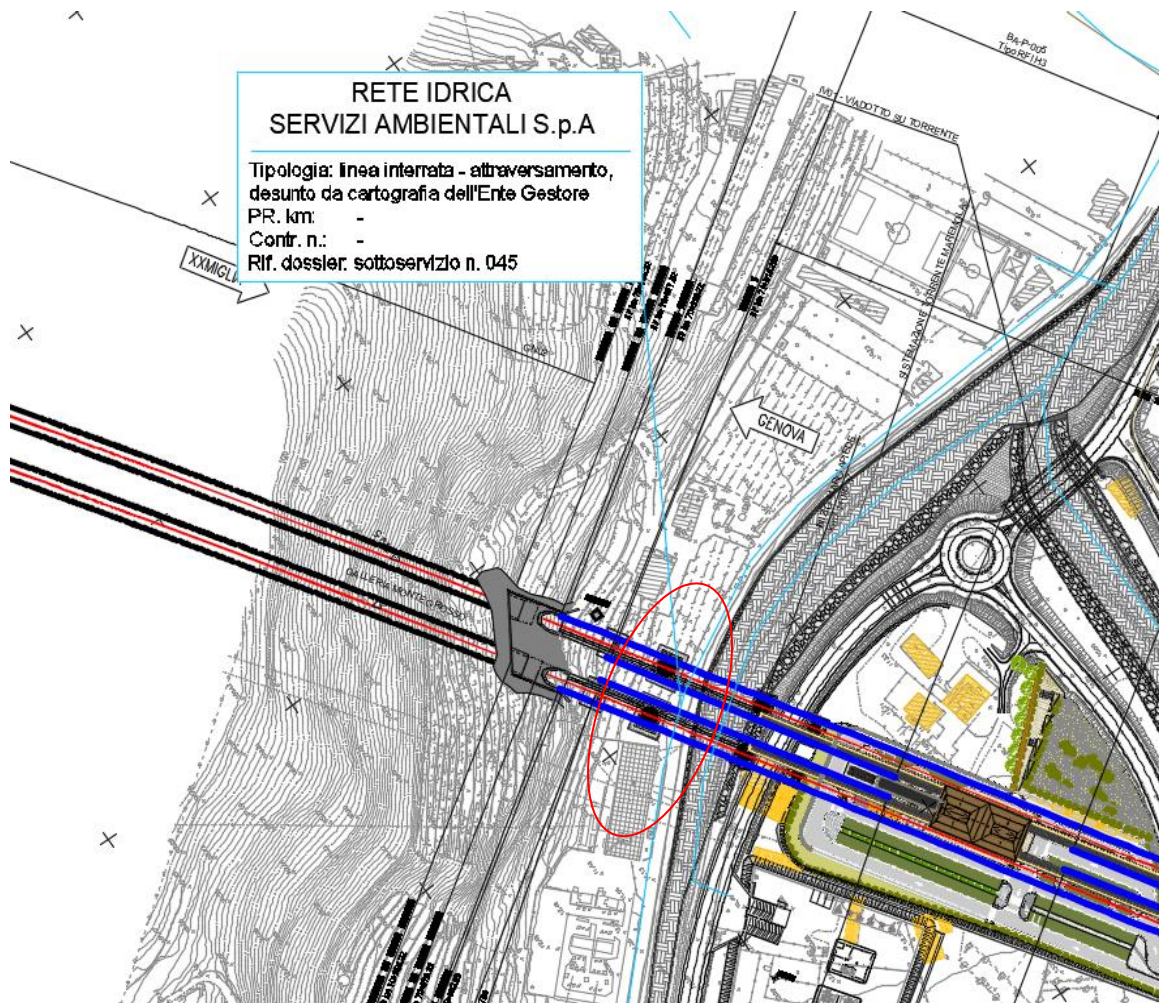
Tipologia: IDRICO

Note: Linea interrata – Attraversamento

Ubicazione: Pietra Ligure

Titolare del servizio interferente: Servizi Ambientali S.p.A.

Documenti reperiti: -



PROGETTO DEFINITIVO

COMMESSA	LOTTO	CODIFICA	DOCUMENTO	REV.	FOGLIO
IV01	00	D 53 RG	SI0000 001	D	75 di 80

DOSSIER DI CENSIMENTO DEI SOTTOSERVIZI

SOTTOSERVIZIO N° 46

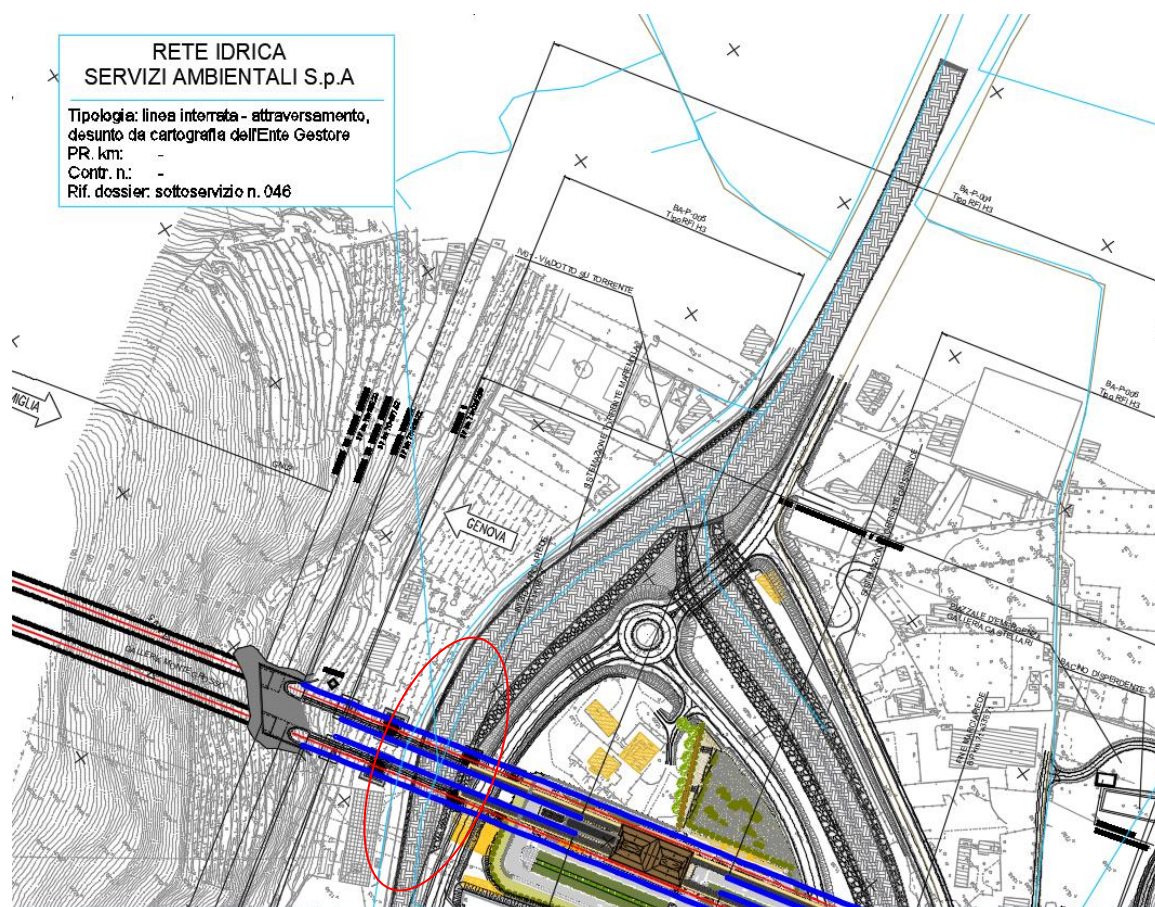
Tipologia: IDRICO

Note: Linea interrata – Attraversamento

Ubicazione: Pietra Ligure

Titolare del servizio interferente: Servizi Ambientali S.p.A.

Documenti reperiti: -



PROGETTO DEFINITIVO

COMMESSA	LOTTO	CODIFICA	DOCUMENTO	REV.	FOGLIO
----------	-------	----------	-----------	------	--------

DOSSIER DI CENSIMENTO DEI SOTTOSERVIZI

IV01	00	D 53 RG	SI0000 001	D	76 di 80
------	----	---------	------------	---	----------

SOTTOSERVIZIO N° 47

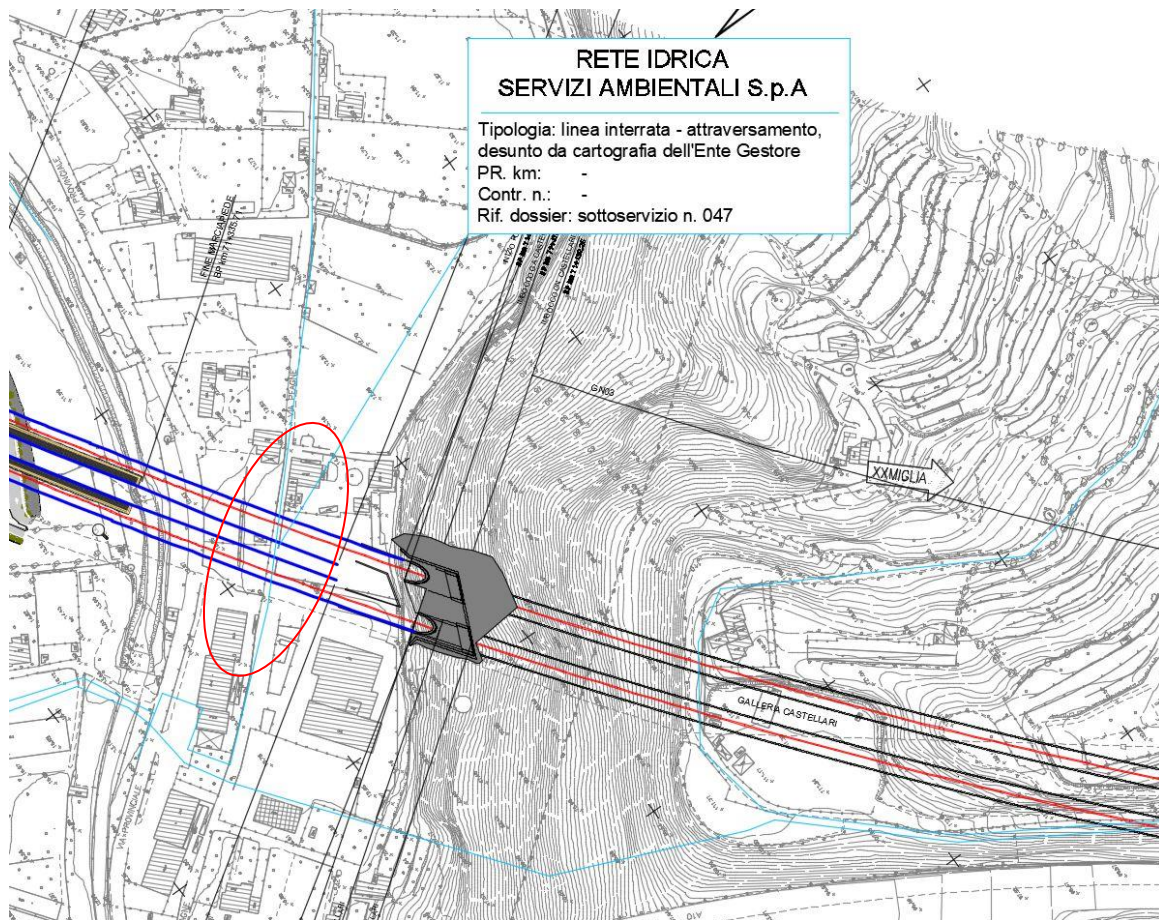
Tipologia: IDRICO

Note: Linea interrata – Attraversamento

Ubicazione: Pietra Ligure

Titolare del servizio interferente: Servizi Ambientali S.p.A.

Documenti reperiti: -



PROGETTO DEFINITIVO

COMMESSA	LOTTO	CODIFICA	DOCUMENTO	REV.	FOGLIO
----------	-------	----------	-----------	------	--------

DOSSIER DI CENSIMENTO DEI SOTTOSERVIZI

IV01	00	D 53 RG	SI0000 001	D	77 di 80
------	----	---------	------------	---	----------

SOTTOSERVIZIO N° 48

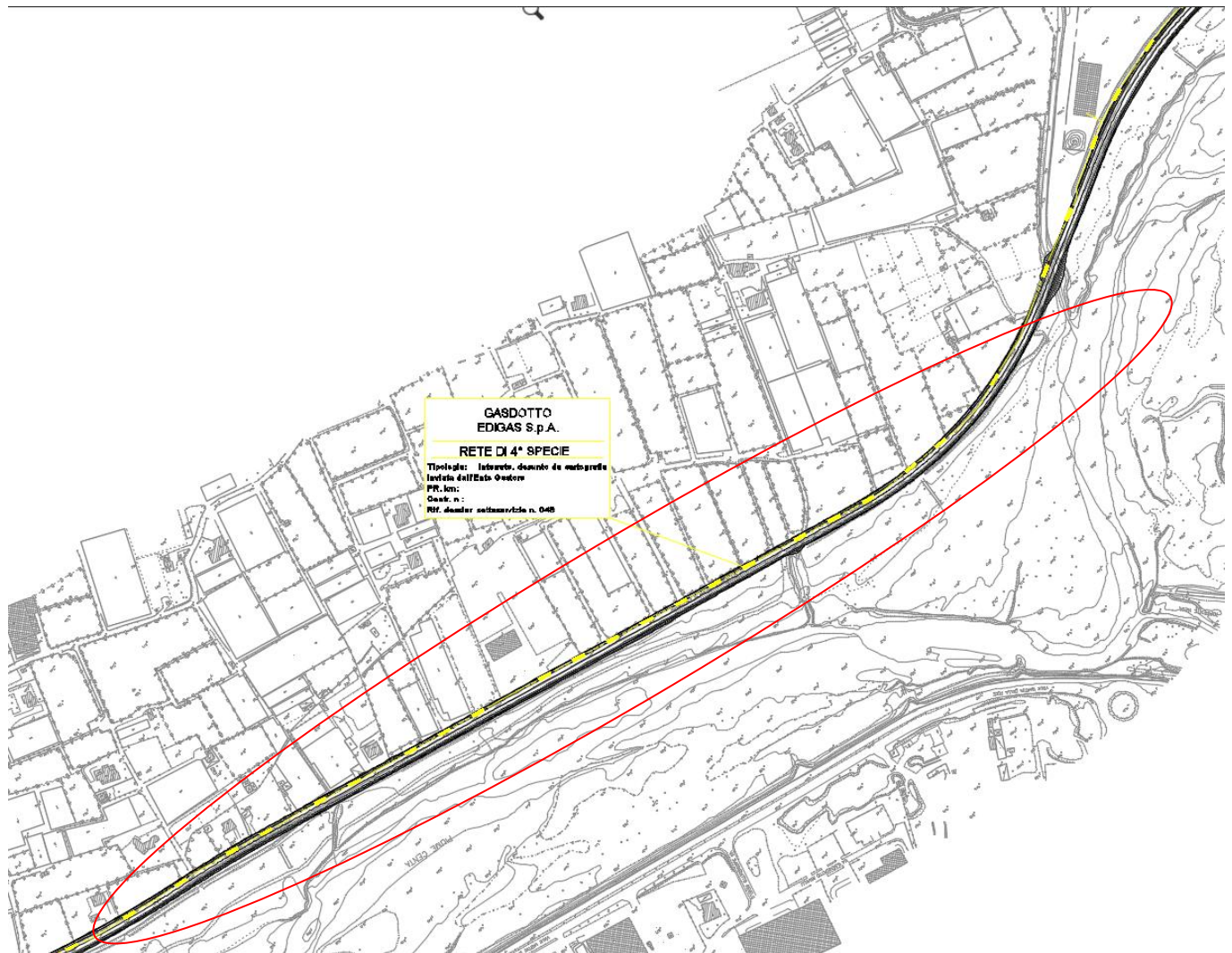
Tipologia: GASDOTTO

Note: Linea interrata - Rete di IV Specie MPB – Attraversamento

Ubicazione: Albenga

Titolare del servizio interferente: Edigas S.p.A.

Documenti reperiti: -



PROGETTO DEFINITIVO

COMMESSA	LOTTO	CODIFICA	DOCUMENTO	REV.	FOGLIO
IV01	00	D 53 RG	SI0000 001	D	78 di 80

DOSSIER DI CENSIMENTO DEI SOTTOSERVIZI

SOTTOSERVIZIO N° 49

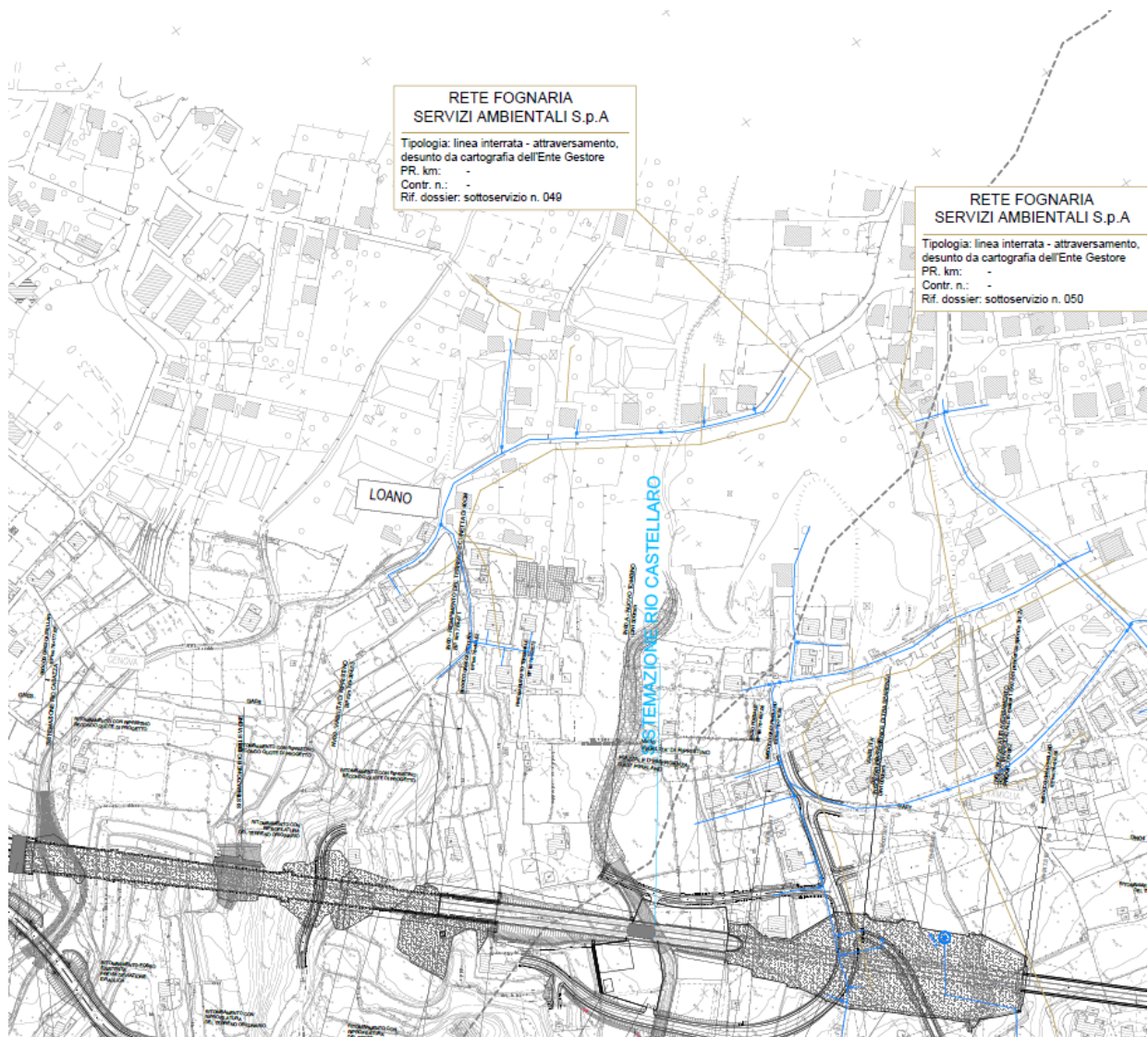
Tipologia: FOGNATURA

Note: Linea interrata – Attraversamento

Ubicazione: Borghetto Santo Spirito

Titolare del servizio interferente: Servizi Ambientali S.p.A.

Documenti reperiti: -



PROGETTO DEFINITIVO

COMMESSA	LOTTO	CODIFICA	DOCUMENTO	REV.	FOGLIO
IV01	00	D 53 RG	SI0000 001	D	79 di 80

DOSSIER DI CENSIMENTO DEI SOTTOSERVIZI

SOTTOSERVIZIO N° 50

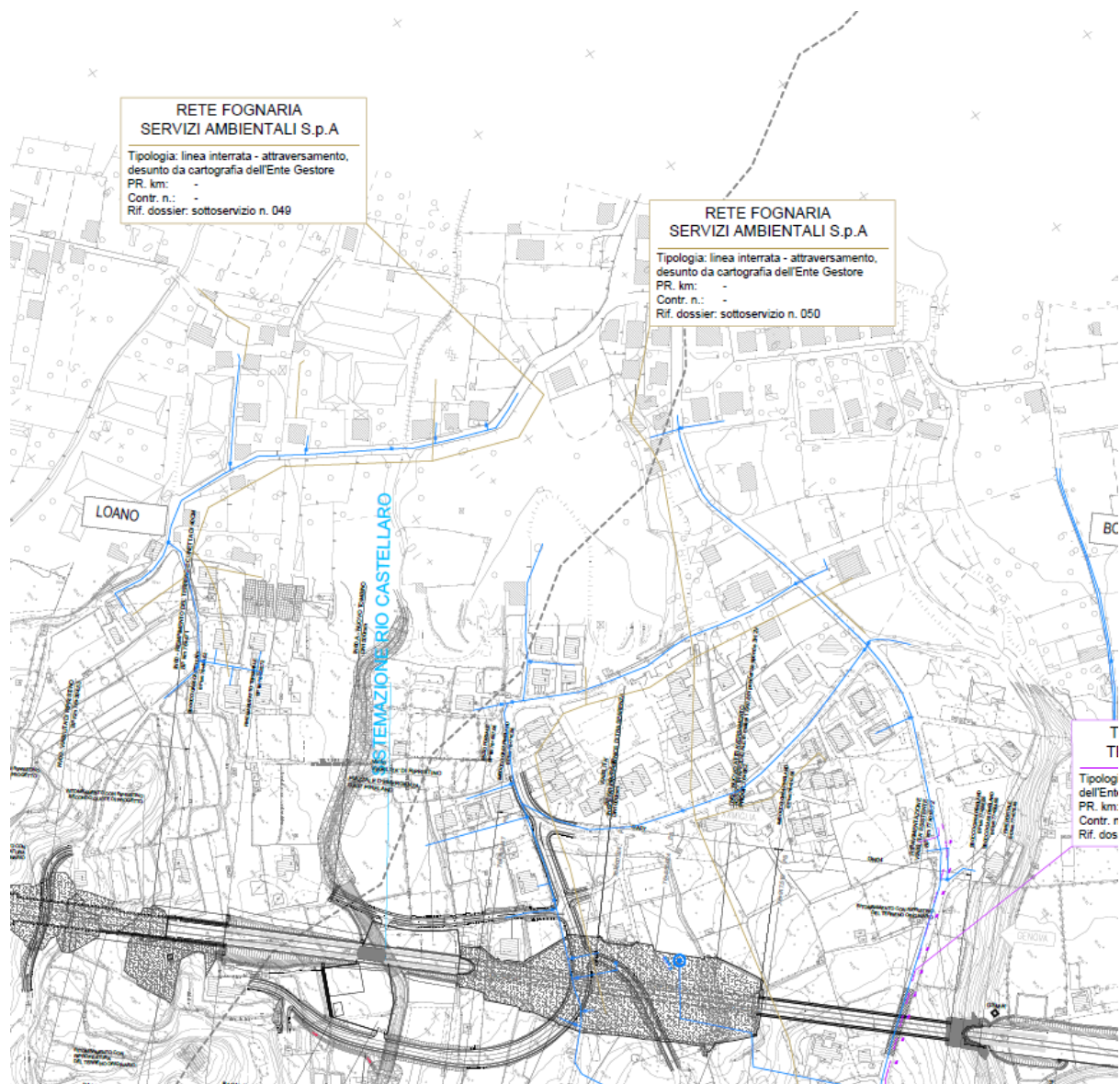
Tipologia: FOGNATURA

Note: Linea interrata – Attraversamento

Ubicazione: Borghetto Santo Spirito

Titolare del servizio interferente: Servizi Ambientali S.p.A.

Documenti reperiti: -



PROGETTO DEFINITIVO

COMMESSA	LOTTO	CODIFICA	DOCUMENTO	REV.	FOGLIO
----------	-------	----------	-----------	------	--------

DOSSIER DI CENSIMENTO DEI SOTTOSERVIZI

IV0I	00	D 53 RG	SI0000 001	D	80 di 80
-------------	-----------	----------------	-------------------	----------	-----------------

4 RISOLUZIONI DEI SOTTOSERVIZI

Il presente Dossier di censimento riporta tutti i sottoservizi potenzialmente interferenti con le opere descritte nella premessa del presente documento.

Per definire le reali interferenze, sono state trasmesse in data 23/11/2021 e in data 15/12/2021 delle Pec con allegato il tracciato di progetto ed i sottoservizi interferenti agli enti:

- Terna
- Riviera Acque
- Edigas
- Telecom Italia

Richiedendo di provvedere ad elaborare un progetto di risoluzione e la relativa stima economica legata ai sottoservizi interferenti.

Inoltre sono stati contattati anche gli enti:

- Servizi Ambientali
- E-distribuzione

Con il quale sono stati svolti dei tavoli tecnici per definire i sottoservizi interferenti ed è stato richiesto di redigere un progetto di risoluzione e stima economica.

Il presente elaborato si concluderà con una raccolta delle informazioni ricevute dagli enti legata alle risoluzioni.