Ortofoto di parete - scala 1:250 - Fotopiano A-A' - Parete P2
Rappresentazione in falsi colori dell'area interessata dalla geomeccanica digitale

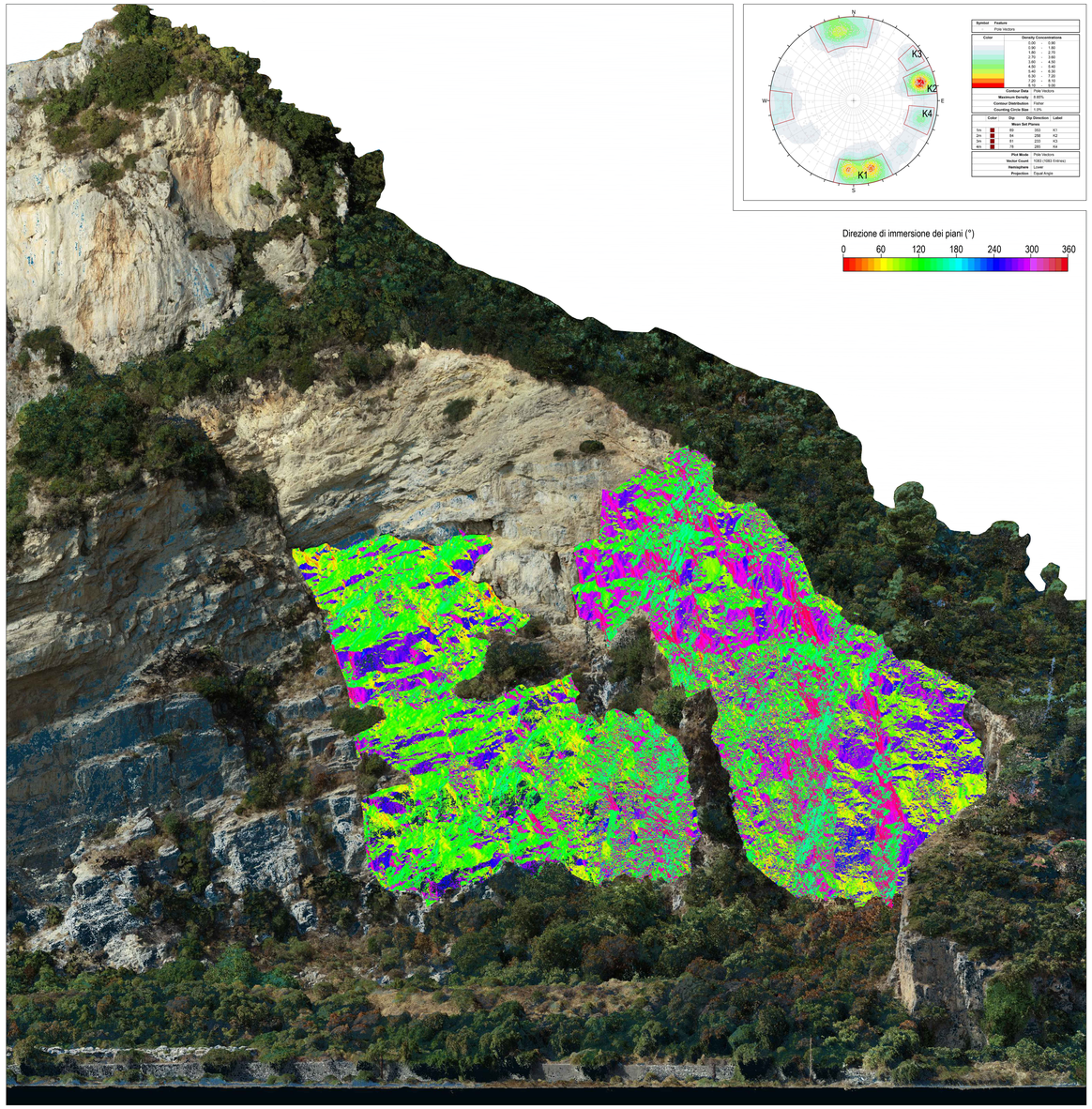

Stereoplot equiangolare su emisfero inferiore
Parete P2

Ortofoto di parete - scala 1:250
Fotopiano A-A'



Mappa chiave da rilievo fotogrammetrico - scala 1:1000
Fotopiani di acquisizione





Ortofoto di parete - scala 1:250 - Fotopiano B - B' - Parete P1
Rappresentazione in falsi colori dell'area interessata dalla geomeccanica digitale

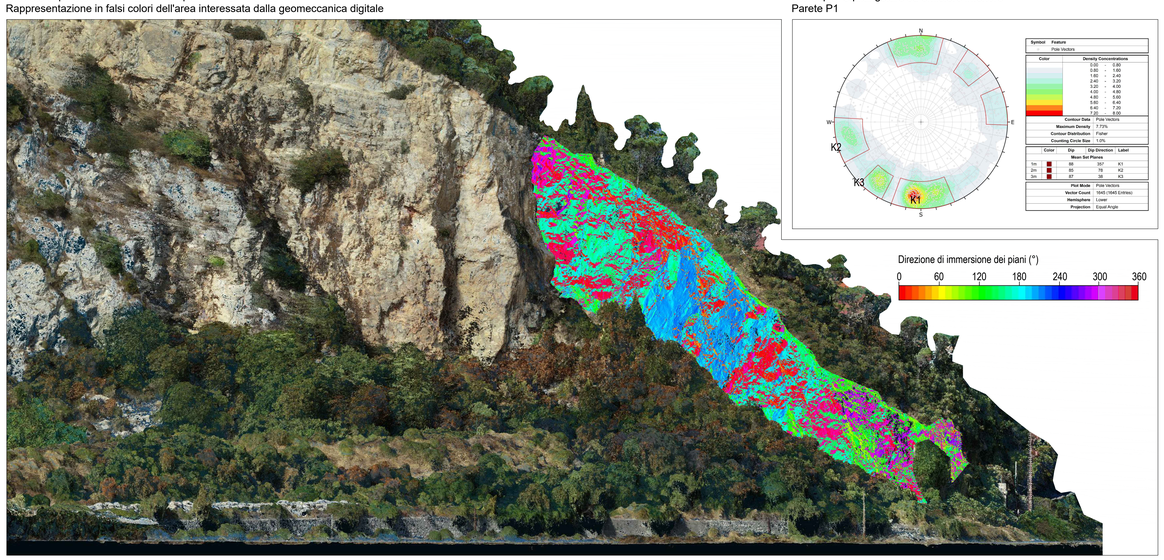

Stereoplot equiangolare su emisfero inferiore
Parete P1

Ortofoto di parete - scala 1:250
Fotopiano B-B'

COMMITTENTE:

RFI RETE FERROVIARIA ITALIANA
GRUPPO FERROVIE DELLO STATO ITALIANE

PROGETTAZIONE:

ITALFERR
GRUPPO FERROVIE DELLO STATO ITALIANE

U.O. GEOLOGIA TECNICA, DELL' AMBIENTE E DEL TERRITORIO

PROGETTO DEFINITIVO

RADDOPPIO DELLA LINEA GENOVA - VENTIMIGLIA

TRATTA FINALE LIGURE - ANDORA

RILIEVO FOTOGRAMMETRICO
IMBOCCO GALLERIA CAPRAZOPPA LATO FINALE
ELABORAZIONE GEOMECCANICA DI PARETE

SCALA: 1:250

COMMESSA	LOTTO	FASE	ENTE	TIPO DOC.	OPERA/DISCIPLINA	PROGR.	REV.
IV0I	00	D	69	IZ	GE0001	003	A

Rev.	Descrizione	Redatto	Data	Verificato	Data	Approvato	Data	Autorizzato Data
A	Emissione esecutiva	N. Carretta	Nov. 2021	E. Poggi	Nov. 2021	G. Faddis	Nov. 2021	M. Comendini Nov. 2021

File: IV0I00D69IZGE0001003A.dwg

n. Elab.: