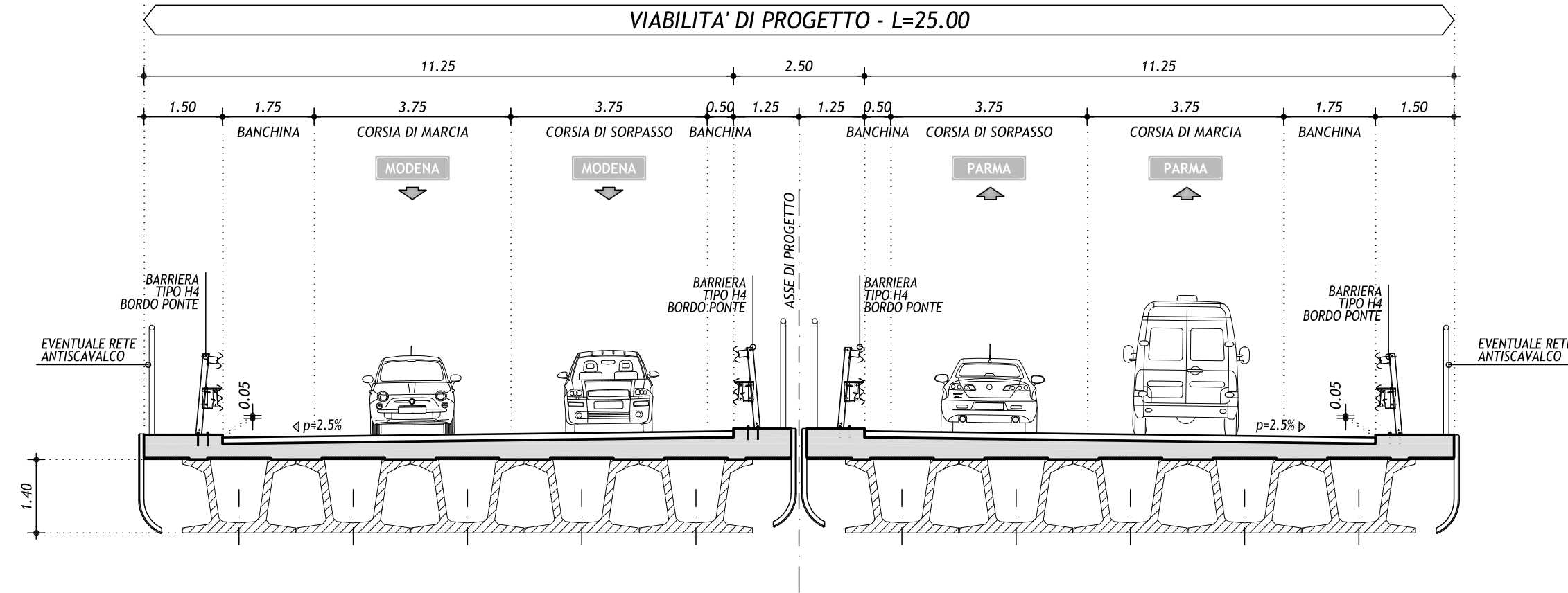


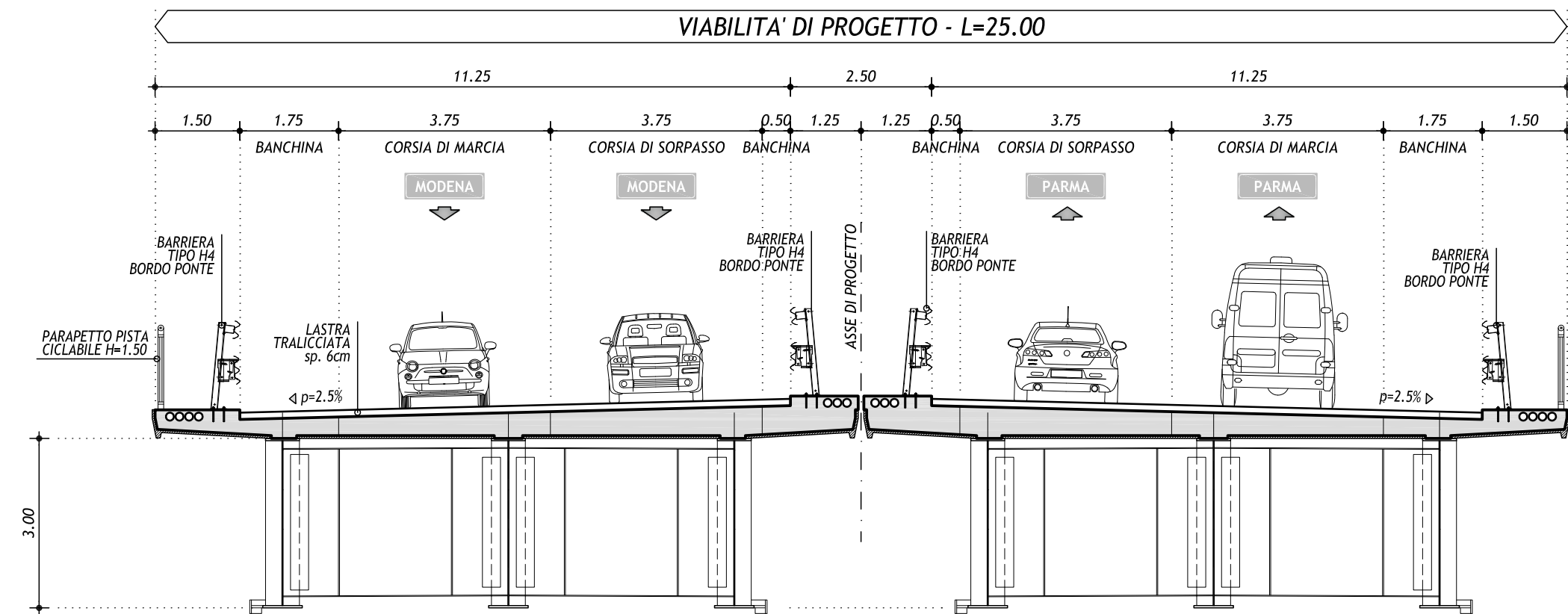
SEZIONE TIPO IN VIADOTTO CON TRAVI IN C.A.P.

SCALA 1:100



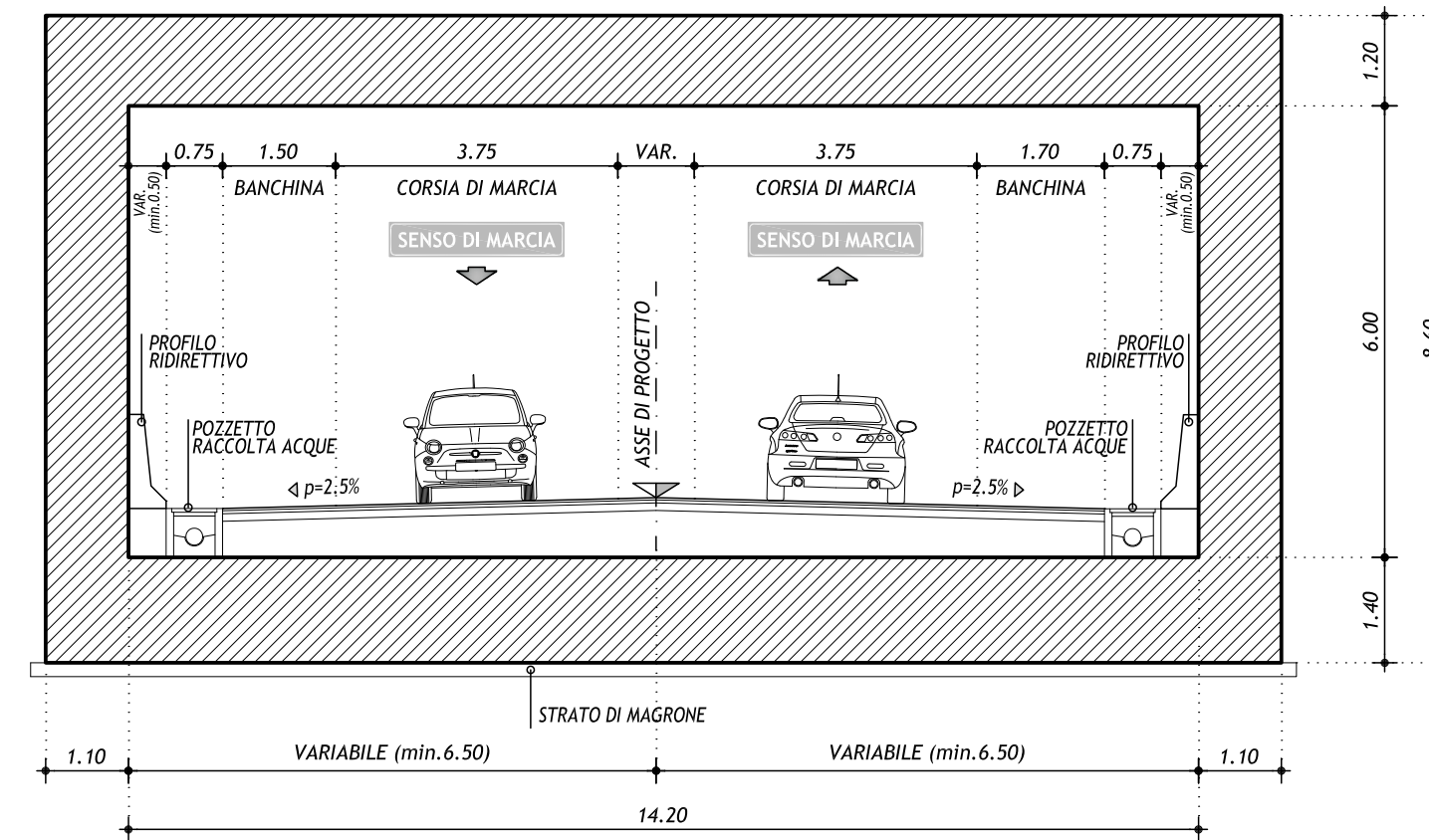
SEZIONE TIPO IN VIADOTTO CON IMPALCATO METALLICO

SCALA 1:100



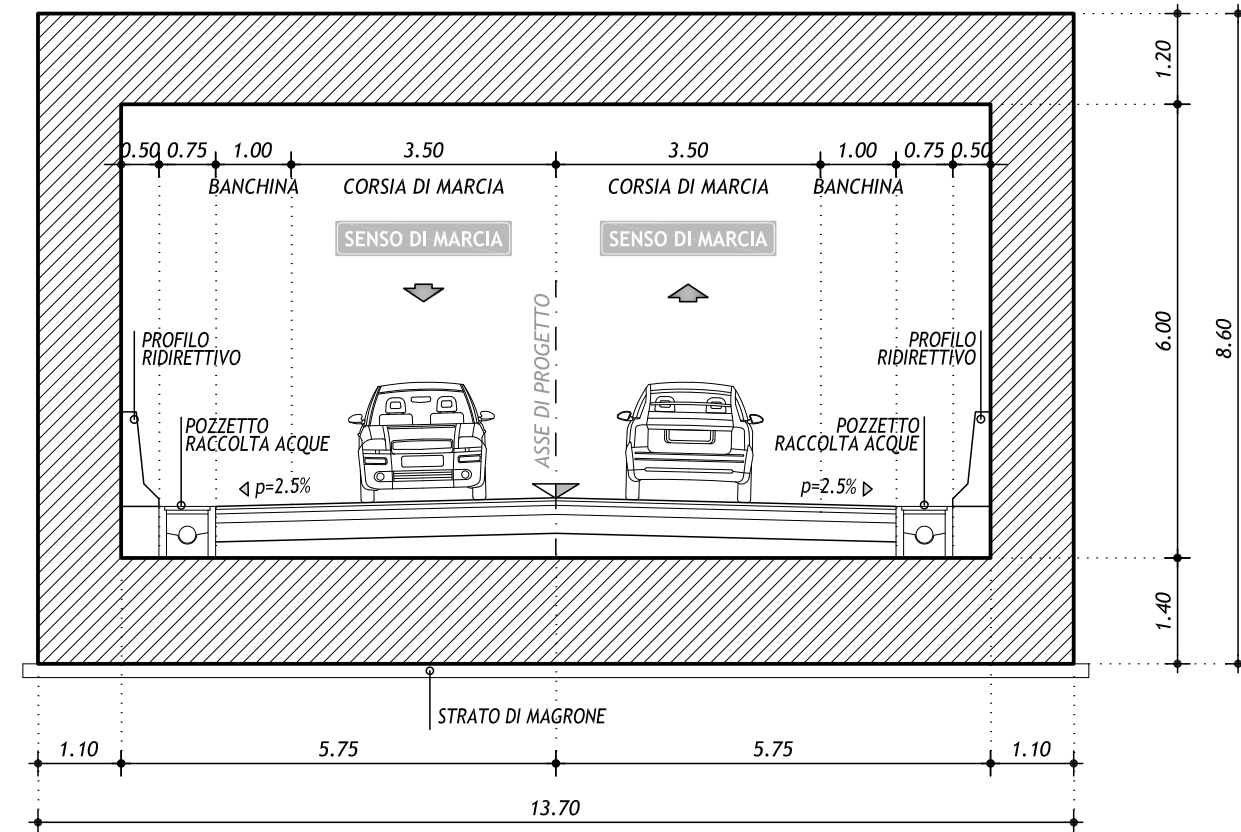
SEZIONE TIPO SOTTOVIA RAMO DI SVINCOLO

SCALA 1:100



SEZIONE TIPO SOTTOVIA VIABILITA' INTERFERITE CATEGORIA "F1"

SCALA 1:100



Anas SpA

Direzione Centrale Progettazione

PROLUNGAMENTO DELLA S.S. n° 9 "TANGENZIALE NORD di REGGIO EMILIA" NEL TRATTO DA S. PROSPERO STRINATI A CORTE TEGGE

PROGETTO DEFINITIVO

COORDINAMENTO GRUPPO DI PROGETTAZIONE:
COMUNE DI REGGIO EMILIA
Ing. David Zilloli - Dirig. U.dIP. Area Nord

IL PROGETTISTA:
dott. ing. Andrea Burchi
Ordine Ingegneri di Bologna n° 7927A

IL RESPONSABILE DEL S.I.A.:
dott. arch. Sergio Beccarelli
Ordine Architetti di Parma n° 377

IL COORDINATORE PER LA SICUREZZA IN FASE DI PROGETTAZIONE:
dott. ing. Rodolfo Biondi
Ordine Ingegneri di Modena n° 1256

IL GEOLOGO:
dott. geol. Pier Luigi Cocetti
Ordine Geologi della Regione Emilia Romagna n° 455

VISTO: IL RESPONSABILE DEL PROCEDIMENTO

VISTO: IL RESPONSABILE UNITA' DEL COORDINAMENTO

GRUPPO DI PROGETTAZIONE:



ing. Andrea Burchi



PROGETTISTA AMBIENTALE

dott. arch. Sergio Beccarelli
Ordine Architetti di Parma n° 377

ing. Angela Maria Carbone

ing. Nicola Dinnella

PROTOCOLLO

DATA

STUDIO DI IMPATTO AMBIENTALE QUADRO DI RIFERIMENTO PROGETTUALE
ALLEGATO B - DESCRIZIONE TECNICA DEL TRACCIATO DI PROGETTO PRELIMINARE E RELATIVO PROCESSO DI CANTIERIZZAZIONE

TRACCIATO DI PROGETTO PRELIMINARE:
OPERE D'ARTE: SEZIONI TRASVERSALI TIPO D'INTERVENTO

CODICE PROGETTO		NOME FILE		REVISIONE	SCALA:
PROGETTO	LIV. PROG.	N. PROG.	03.20 T00IA24STRST01A.DWG		
COBO27	D	1101	CODICE ELAB. T00IA24STRST01	A	1:100
C					
B					
A	EMISSIONE	settembre 2013	MANTOVI	CATTANI	BECCARELLI
REV.	DESCRIZIONE	DATA	REDATTO	VERIFICATO	APPROVATO