


LOANO

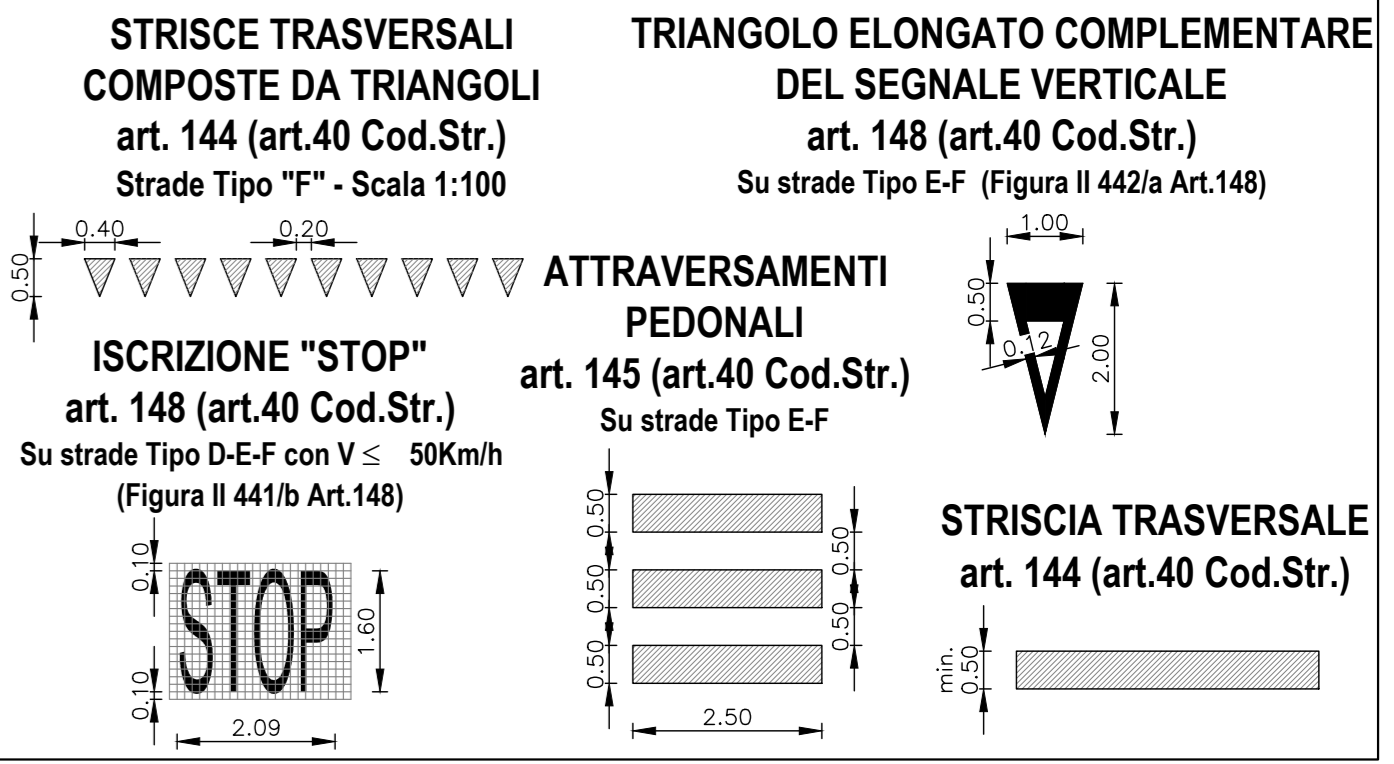
BORGHETTO SANTO SPIRITO

LEGENDA SEGNALETICA ORIZZONTALE

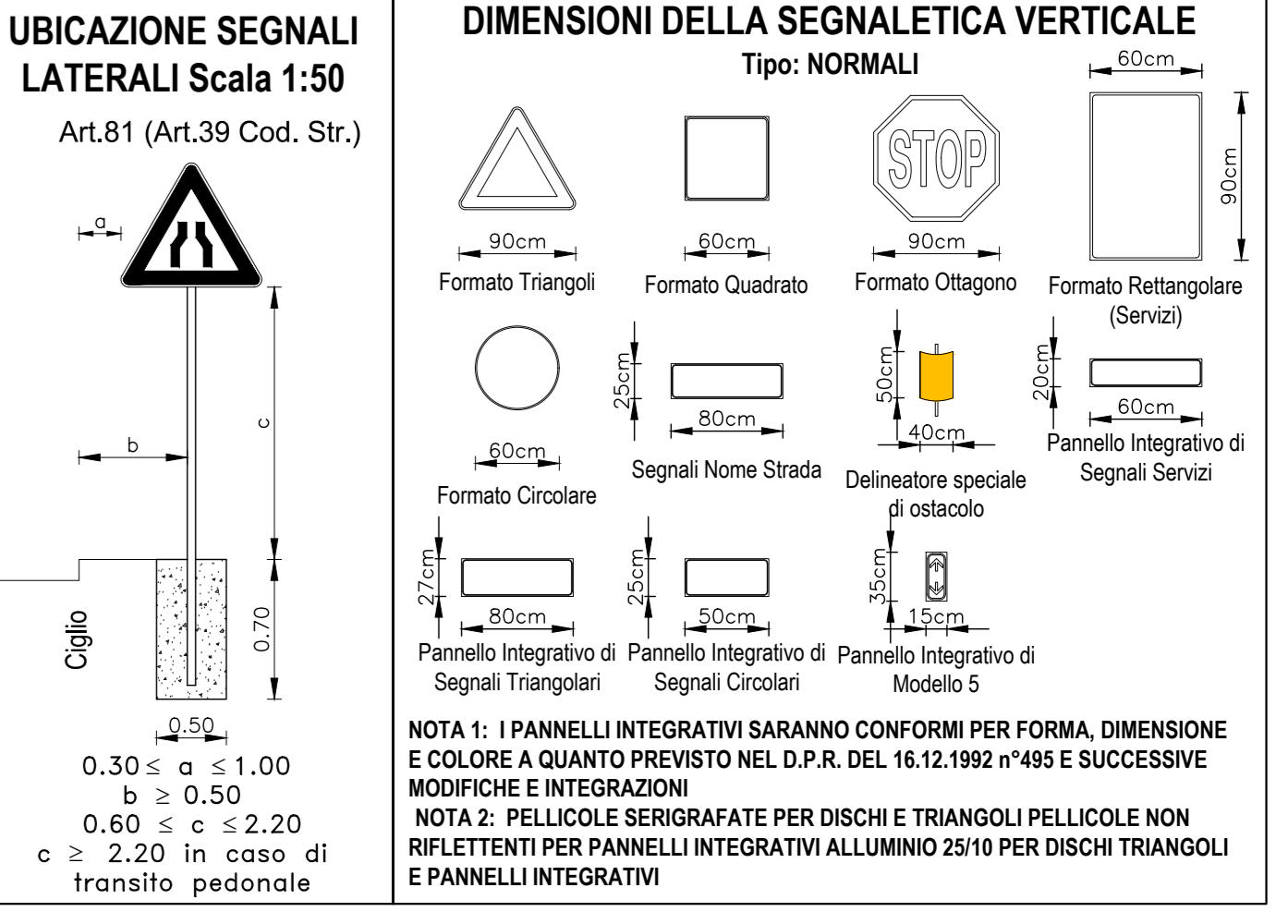
STRISCE LONGITUDINALI



ISCRIZIONI SULLA PAVIMENTAZIONE



LEGENDA SEGNALETICA VERTICALE



LEGENDA SIMBOLI E BARRIERE SICUREZZA

Table with 2 columns: INDICATORE POSIZIONE CARTELLI and DIREZIONE NORD GEODRAFICO. It lists symbols for road signs, barriers, and safety symbols with their corresponding codes.

NOTA:

LE BARRIERE E LA SEGNALETICA RAPPRESENTATI SI RIFERISCONO ALLA NUOVA CONFIGURAZIONE VIARIA E NON E' SPECIFICA DELLA SOLA WBS DELL'ELABORATO

Logos for RFI (Rete Ferroviaria Italiana) and ITALFER (Gruppo Ferrovie dello Stato Italiano).

U.O. PROGETTAZIONE INTEGRATA NORD
PROGETTO DEFINITIVO
RADDOPIO DELLA LINEA GENOVA - VENTIMIGLIA
TRATTA FINALE LIGURE - ANDORA

OPERE PRINCIPALI - GALLERIE ARTIFICIALI
GA07 - Adeguamento viabilità interferite
Planimetria segnaletica e barriere di sicurezza

Table with columns: COMMESSA, LOTTO, FASE, ENTE, TIPO DOC., OPERA/DISCIPLINA, Progr., Rev., and a revision history table with columns: Rev., Descrizione, Redatto, Data, Verificato, Data, Approvato, Data, Autorizzato Data.

