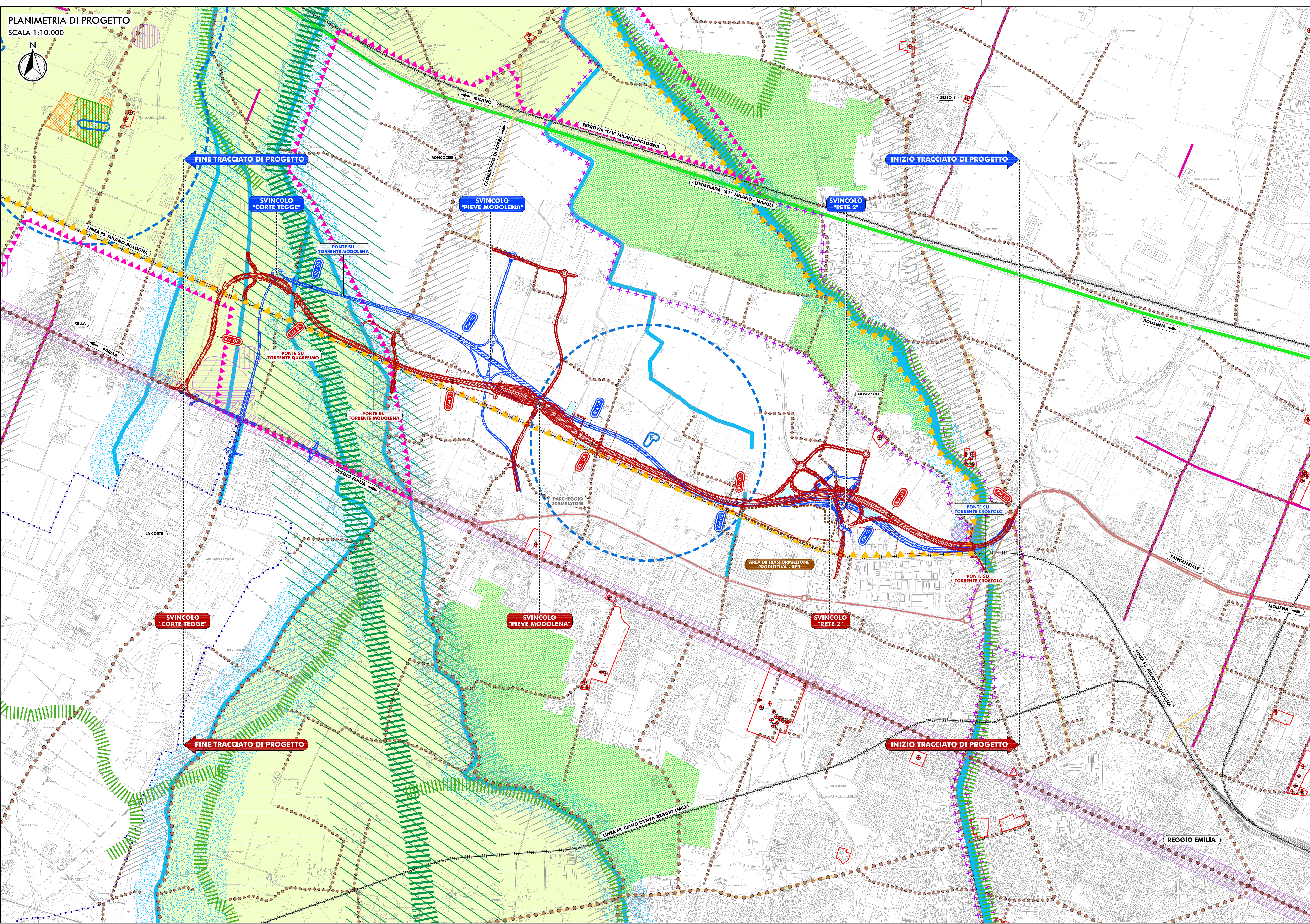
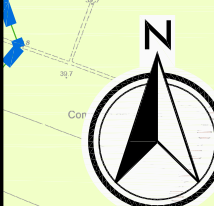


PLANIMETRIA DI PROGETTO

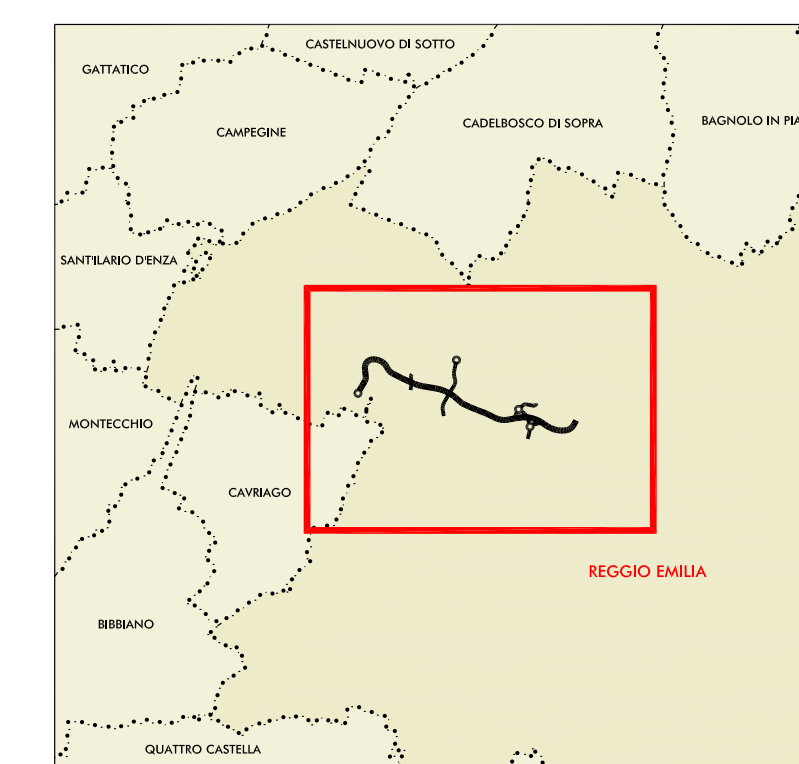

SCALA 1:10.000



LEGENDA:

- CONFINE COMUNALE
- INFRASTRUTTURE ESISTENTI**
  - AUTOSTRADA
  - FERROVIE
  - VIABILITA' STATALE
  - VIABILITA' PROVINCIALE
- INFRASTRUTTURE DI PROGETTO**
  - SOLUZIONE ALTERNATIVA A
  - SOLUZIONE ALTERNATIVA B
- LAGHI, CORSI D'ACQUA E ACQUE SOTTERRANEE**
  - ART. 41 PTCP - INVASI ED ALVEI DI LAGHI, BACINI E CORSI D'ACQUA
- AMBITI DI TUTELA**
  - ART. 42 PTCP - ZONE DI PARTICOLARE INTERESSE PAESAGGISTICO AMBIENTALE
  - ART. 2.6 PSC - ZONE DI PARTICOLARE INTERESSE PAESAGGISTICO AMBIENTALE - INTEGRAZIONE PSC
  - ART. 53 PTCP - SISTEMA DELLE BONIFICHE STORICHE
  - ART. 43 PTCP - DOSSI DI PIANURA
  - ART. 2.8 PSC - ZONE DI TUTELA NATURALISTICA
  - ART. 2.35 PSC - FONTANILI, RELATIVE ASTE E ZONE DI TUTELA/RISPETTO
- ZONE ED ELEMENTI DI INTERESSE ARCHEOLOGICO**
  - ART. 48 PTCP - ELEMENTI DELLA CENTURIAZIONE
  - ART. 2.13 PSC - ELEMENTI DELLA CENTURIAZIONE - INTEGRAZIONE IN PSC
  - ART. 2.12 PSC E ART. 47 PTCP - AREE DI ACCERTATA E RILEVANTE CONSISTENZA ARCHEOLOGICA - AREE B1 PTCP
  - ART. 2.12 PSC E ART. 47 PTCP - AREE DI CONCENTRAZIONE DI MATERIALI ARCHEOLOGICI O DI SEGNALE DI RINVENIMENTI - AREE B2 PTCP
  - ART. 2.12 PSC - PROPOSTE PER AREE DI CONCENTRAZIONE DI MATERIALI ARCHEOLOGICI O DI SEGNALE DI RINVENIMENTI - INTEGRAZIONE AREE B2 PSC
  - ART. 2.12 PSC - AREE DI RISPETTO ARCHEOLOGICO DELLA VIA EMILIA E DELLE STRADE ROMANE OBLIQUE
- VIABILITA' DI INTERESSE STORICO**
  - ART. 51 PTCP - VIABILITA' STORICA - VIA EMILIA
  - ART. 51 PTCP - VIABILITA' STORICA
  - ART. 2.17 PSC - VIABILITA' STORICA A LIVELLO LOCALE
- AREE DI VALORIZZAZIONE**
  - ART. 101 PTCP - PROGETTI E PROGRAMMI INTEGRATI DI VALORIZZAZIONE DEL PAESAGGIO
- RETE ECOLOGICA**
  - ART. 5 PTCP - CORRIDOI SECONDARI IN AMBITO PLANIZIALE (E4)
  - ART. 5 PTCP - CORRIDOI PRIMARI PLANIZIALI (E2)
  - ART. 5 PTCP - GANGLI ECOLOGICI PLANIZIALI (E1)
  - ART. 88 PTCP - AREE DI REPERIMENTO DELLE AREE DI RIEQUILIBRIO ECOLOGICO
- VINCOLI PAESAGGISTICI AI SENSI DEL D.LGS 42/2004 E S.M.I.**
  - ART. 2.2 PSC - EDIFICI ED AREE DI PERTINENZA VINCOLATI AI SENSI DEL D.LGS 42/2004
  - ART. 2.2 PSC - FASCIA DI RISPETTO CORSI D'ACQUA - D.LGS 42/2004

PLANIMETRIA DI RIFERIMENTO



Anas SpA

Direzione Centrale Progettazione

PROLUNGAMENTO DELLA S.S. n° 9 "TANGENZIALE NORD di REGGIO EMILIA" NEL TRATTO DA S. PROSPERO STRINATI A CORTE TEGGE

PROGETTO DEFINITIVO

COORDINAMENTO GRUPPO DI PROGETTAZIONE: COMUNE DI REGGIO EMILIA Ing. David Ziboli - D/fig. U.G.P. Area Nord		GRUPPO DI PROGETTAZIONE: SITECO Ing. Andrea Burchi	
IL PROGETTISTA: dot. Ing. Andrea Burchi Ordine Ingegneri di Bologna n° 7927A		POLICREO SOCIETA' DI PROGETTAZIONE DI P.A. S.p.A. arch. Sergio Beccarelli	
IL RESPONSABILE DEL S.I.A.: dot. arch. Sergio Beccarelli Ordine Architetti di Parma n° 377		PROGETTISTA AMBIENTALE: dot. arch. Sergio Beccarelli Ordine Architetti di Parma n° 377	
IL COORDINATORE PER LA SICUREZZA IN FASE DI PROGETTAZIONE: dot. Ing. Rodolfo Biondi Ordine Ingegneri di Modena n° 1256		IL GEOLOGO: dot. geol. Pier Luigi Cocchi Ordine Geologi della Regione Emilia Romagna n° 455	
VISTO IL RESPONSABILE DEL PROCEDIMENTO: Ing. Angela Maria Carbone	VISTO IL RESPONSABILE UNICA DEL COORDINAMENTO: Ing. Nicola Dinella	PROTOCOLLO	DATA

STUDIO DI IMPATTO AMBIENTALE  
QUADRO DI RIFERIMENTO PROGRAMMATICO

CARTA DEI VINCOLI E DELLE TUTELE

CODICE PROGETTO	NOME FILE	REVISIONE	SCALA:
PROGETTO: COBO27	02.4 T001A12AMBCT01A.DWG	A	1:10.000
REV. DESCRIZIONE	DATA	REDATTO	VERIFICATO
C			
B			
A	EMISSIONE	settembre 2015	BWBRO
REV. DESCRIZIONE	DATA	REDATTO	VERIFICATO