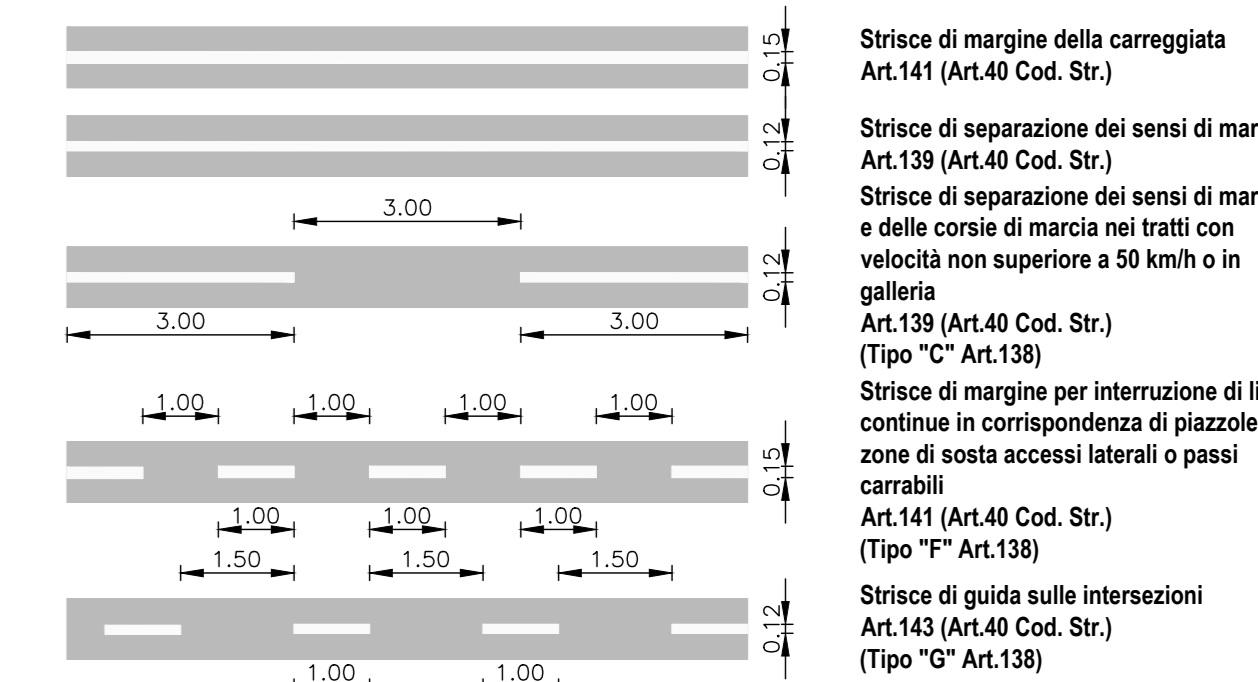


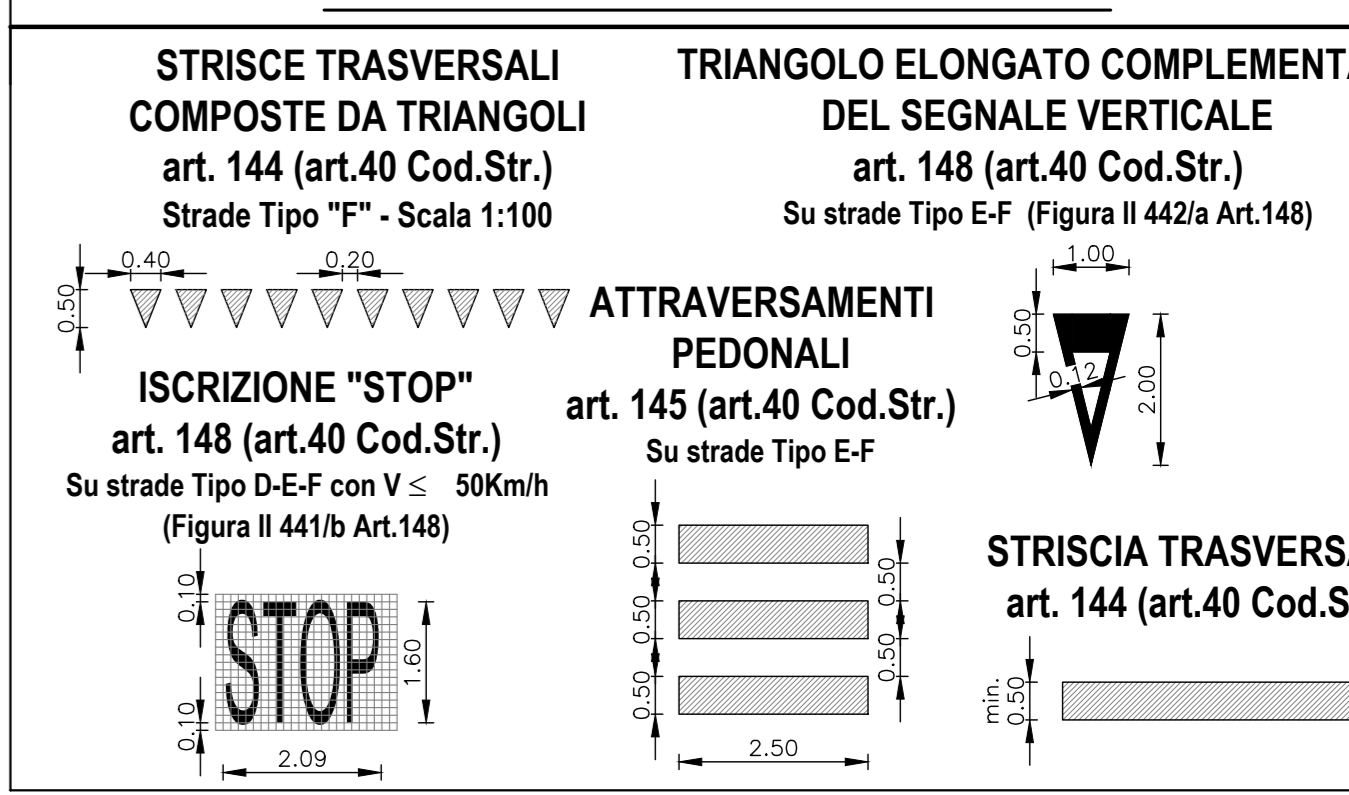
ALBENGA

LEGENDA SEGNALETICA ORIZZONTALE

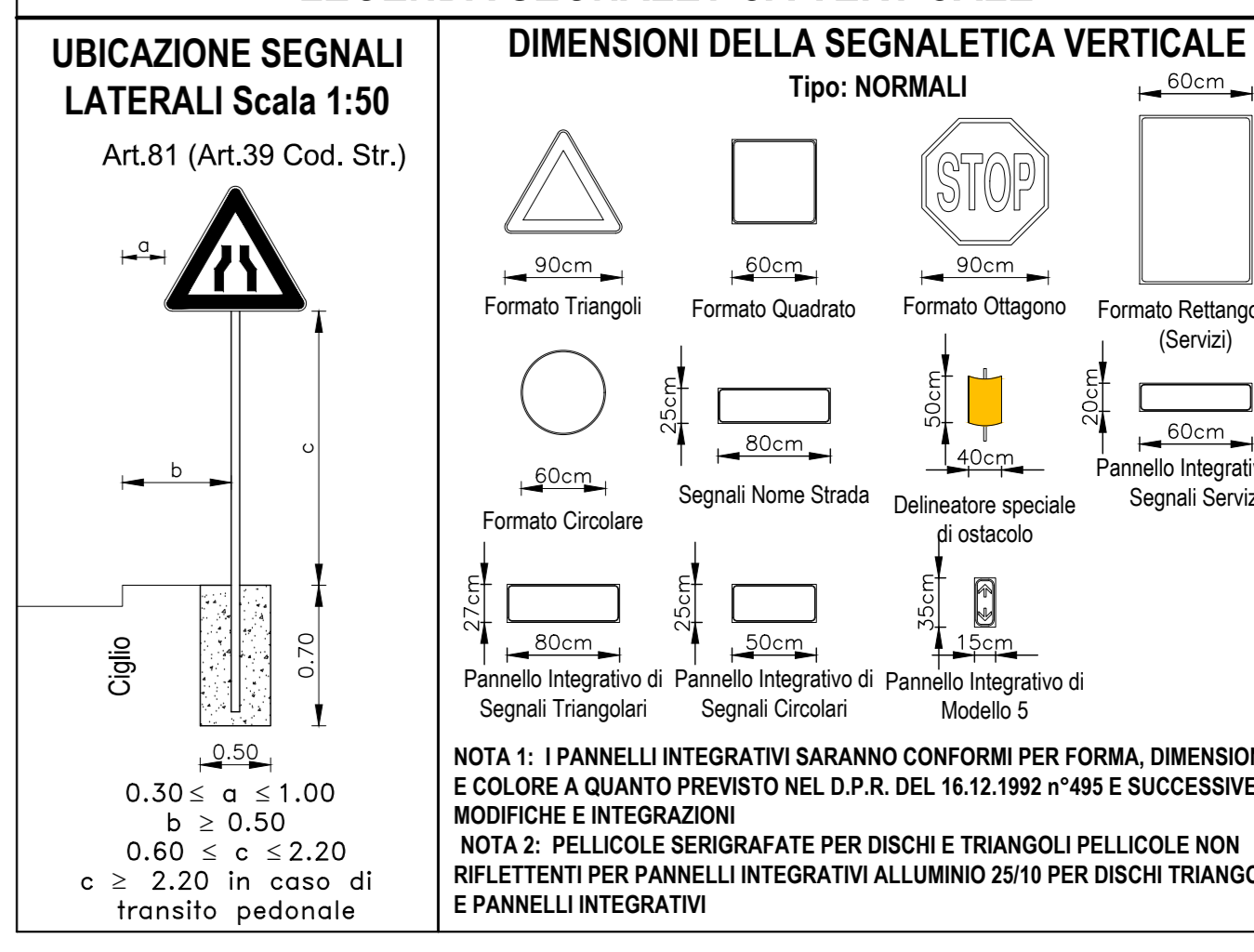
STRISCE LONGITUDINALI



ISCRIZIONI SULLA PAVIMENTAZIONE



LEGENDA SEGNALETICA VERTICALE



LEGENDA SIMBOLI E BARRIERE SICUREZZA

Table with 2 columns: INDICATORE POSIZIONE CARTELLI and DIREZIONE NORD GEODRAFICO. It lists symbols for kilometers, bicycle lanes, and various safety barriers.

NOTA:

LE BARRIERE E LA SEGNALETICA RAPPRESENTATI SI RIFERISCONO ALLA NUOVA CONFIGURAZIONE VIARIA E NON E' SPECIFICA DELLA SOLA WBS DELL'ELABORATO

Project information including 'COMMITTENTE' (RFI - Rete Ferroviaria Italiana) and 'PROGETTAZIONE' (ITALFER).

U.O. PROGETTAZIONE INTEGRATA NORD
PROGETTO DEFINITIVO
RADDOPIO DELLA LINEA GENOVA - VENTIMIGLIA
TRATTA FINALE LIGURE - ANDORA

Table with columns: COMMESSA, LOTTO, FASE, ENTE, TIPO DOC., OPERA/DISCIPLINA, PROGR., REV. It contains project identification codes and a revision table.