


LOANO

CENOVA

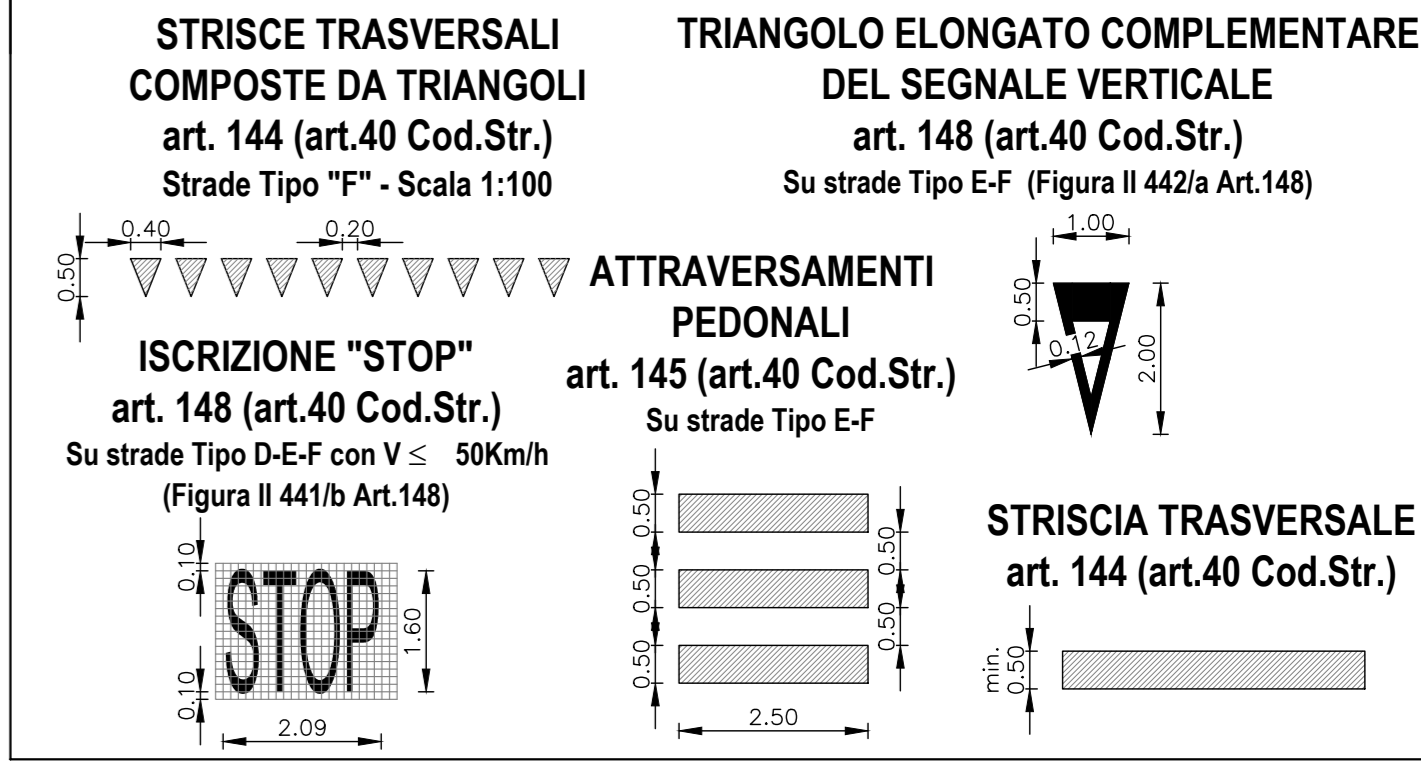
XXIMICIA

BORGHETTO SANTO SPIRITO

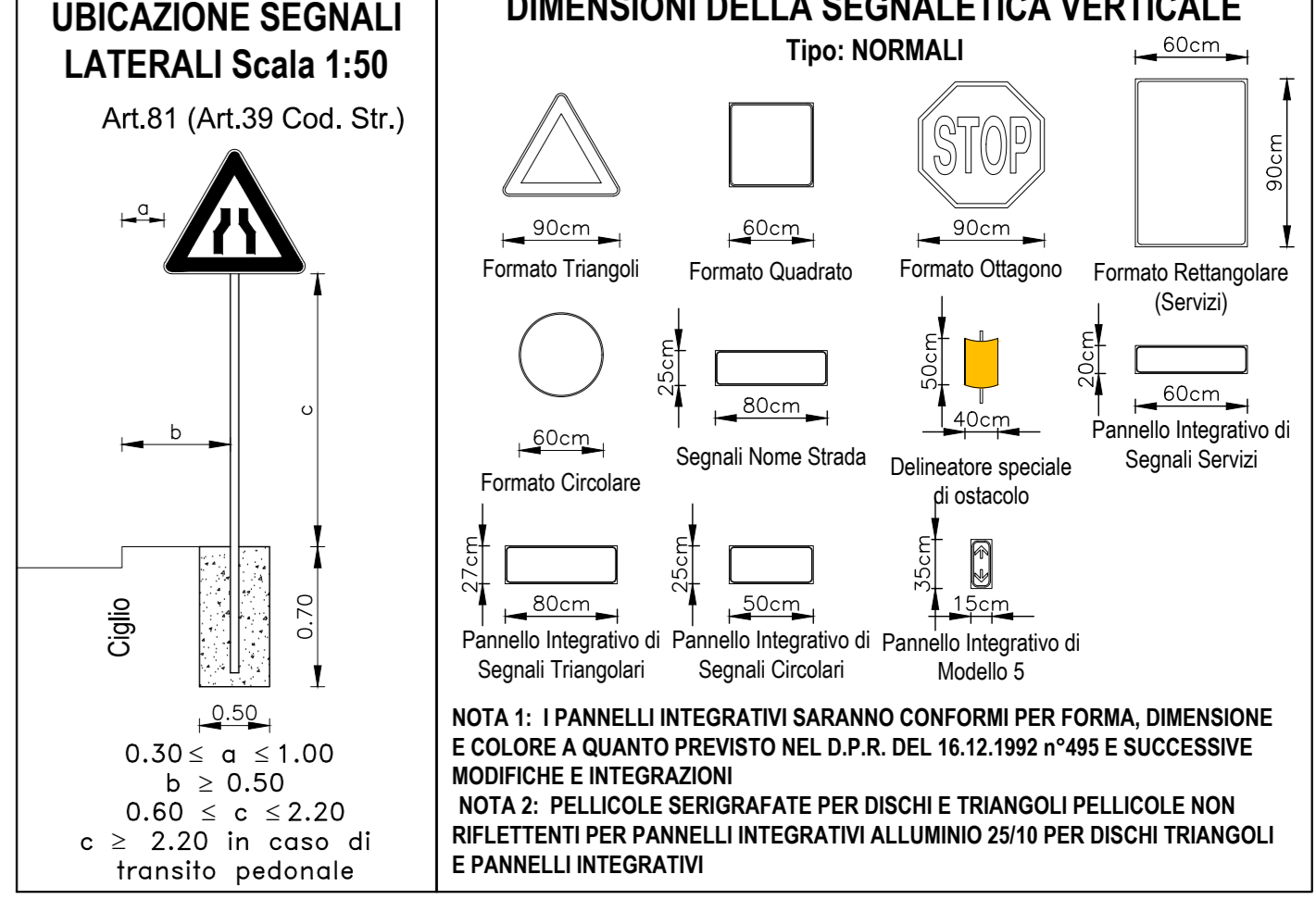
LEGENDA SEGNALETICA ORIZZONTALE



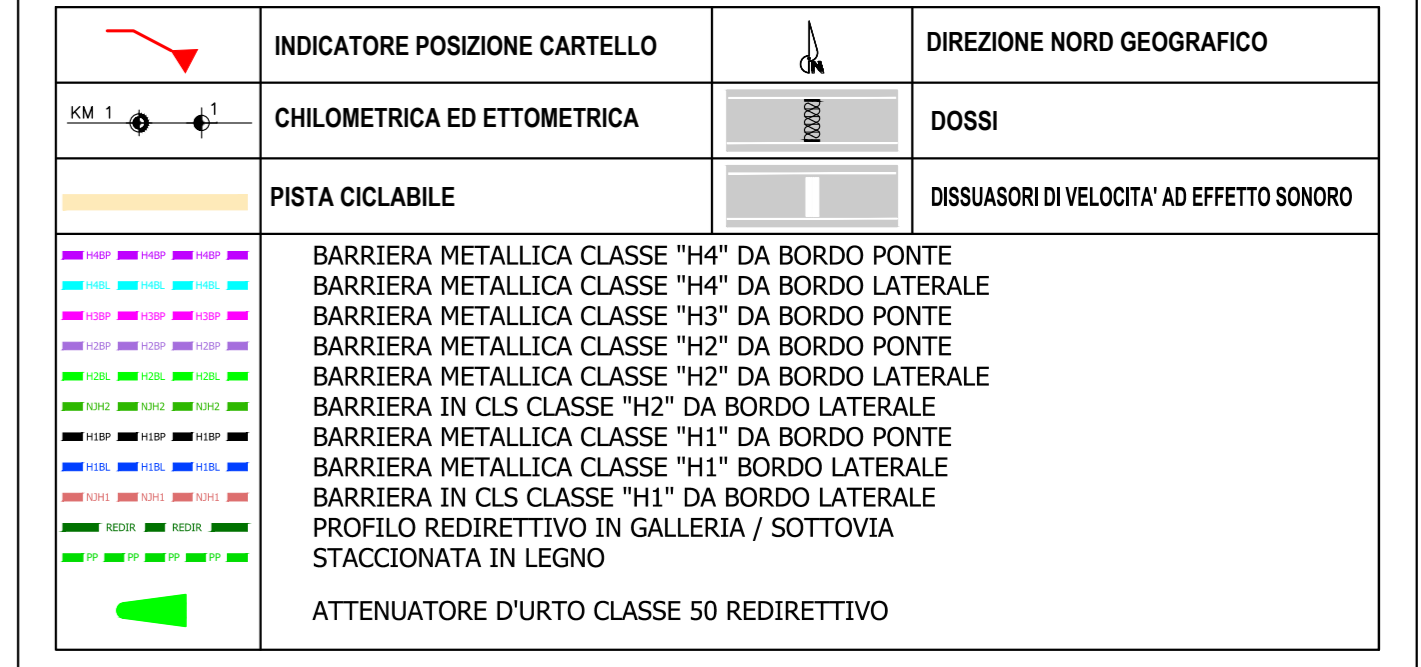
ISCRIZIONI SULLA PAVIMENTAZIONE



LEGENDA SEGNALETICA VERTICALE



LEGENDA SIMBOLI E BARRIERE SICUREZZA



NOTA:

LE BARRIERE E LA SEGNALETICA RAPPRESENTATI SI RIFERISCONO ALLA NUOVA CONFIGURAZIONE VIARIA E NON E' SPECIFICA DELLA SOLA WBS DELL'ELABORATO

Project information including COMMITTENTE (RFI), PROGETTAZIONE (ITALFER), and logos for Rete Ferroviaria Italiana and Gruppo Ferrovie dello Stato Italiane.

U.O. PROGETTAZIONE INTEGRATA NORD  
PROGETTO DEFINITIVO  
RADDOPPIO DELLA LINEA GENOVA - VENTIMIGLIA  
TRATTA FINALE LIGURE - ANDORA

Table with project details: SISTEMAZIONI VIABILITA', NV10 - Adeguamento viabilità interferita al km 76+600, Planimetria segnaletica e barriere di sicurezza. Includes a revision table and a scale of 1:1000.

