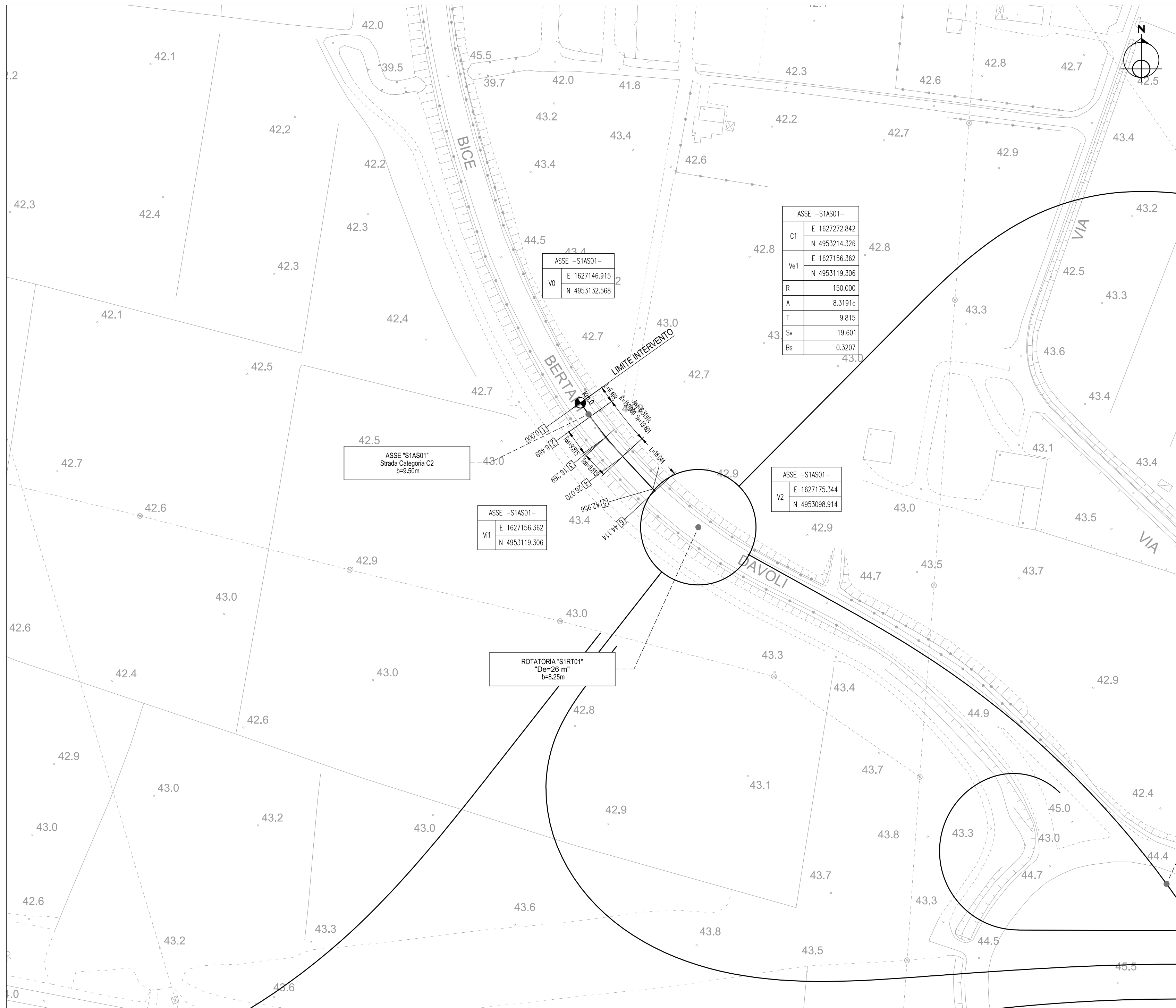
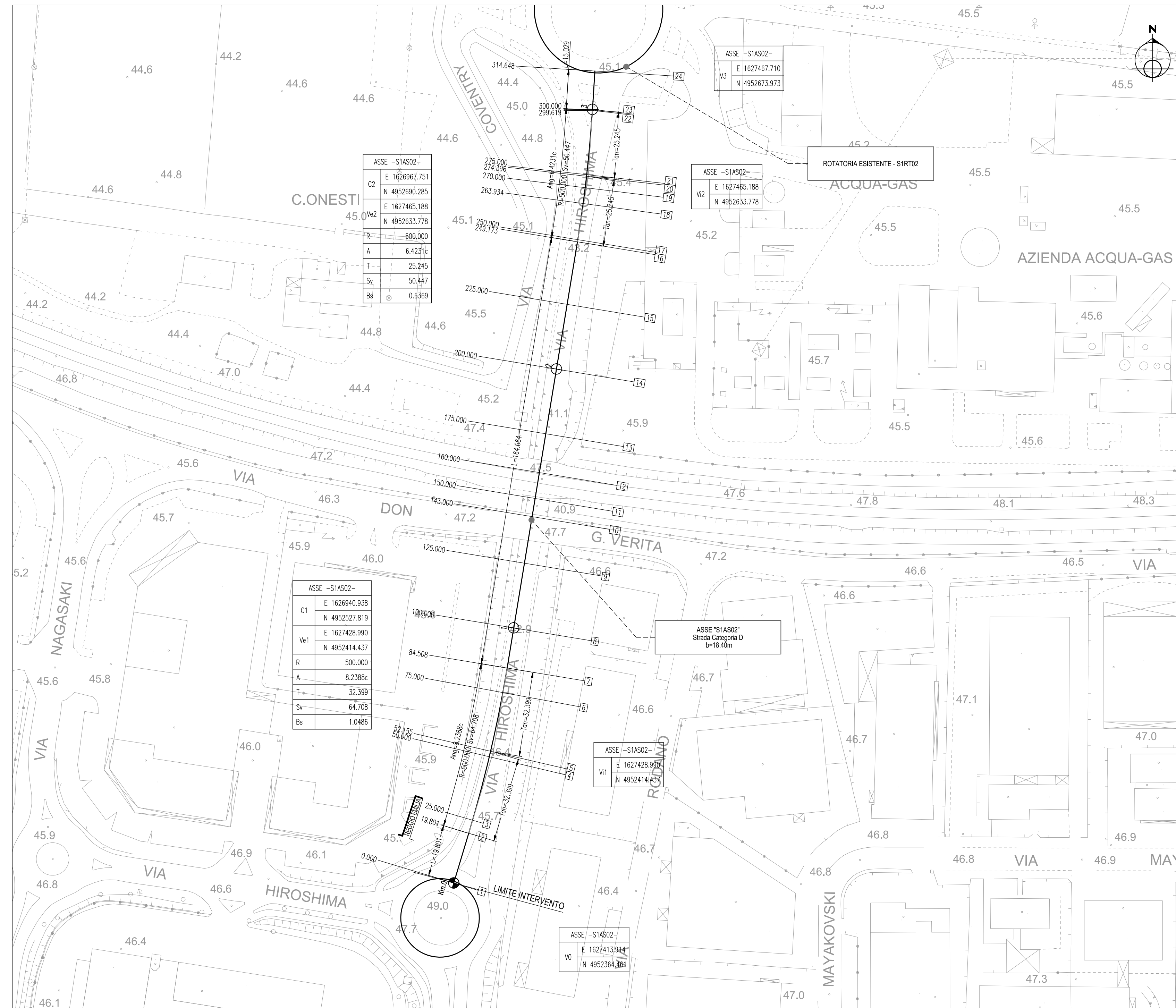


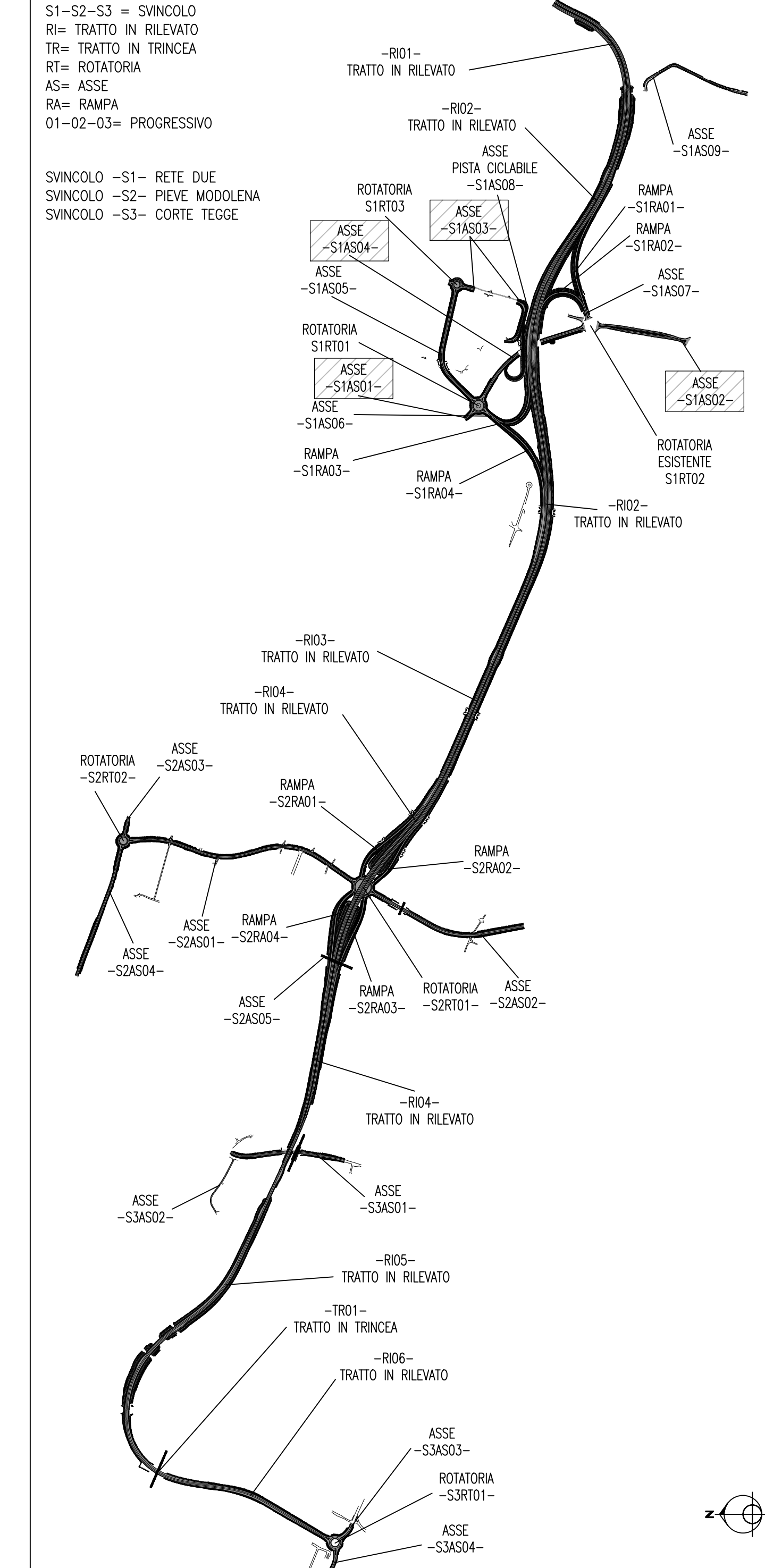
ROTATORIA - S1AS01 - SCALA 1:1000



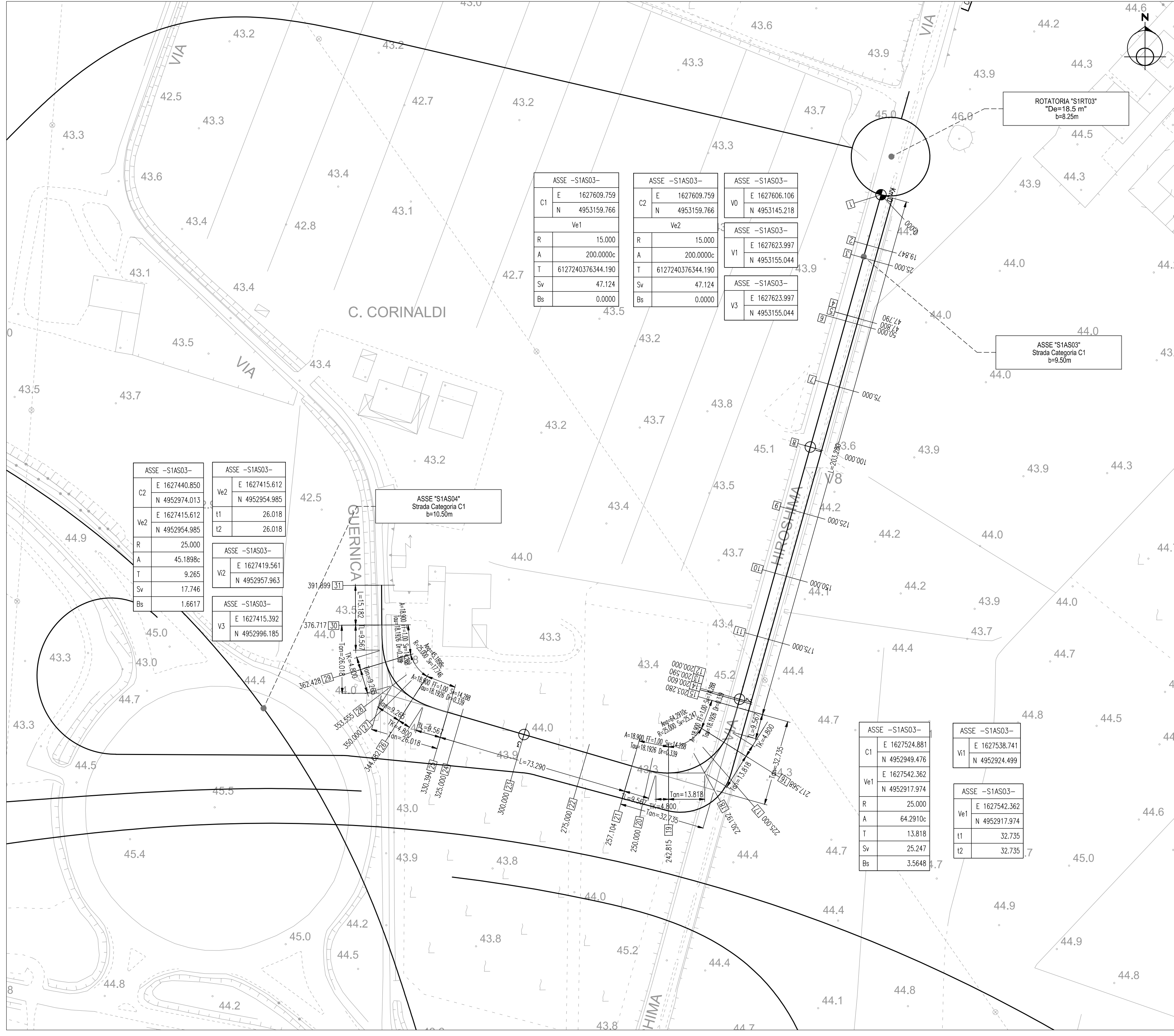
ROTATORIA - S1AS02 - SCALA 1:1000



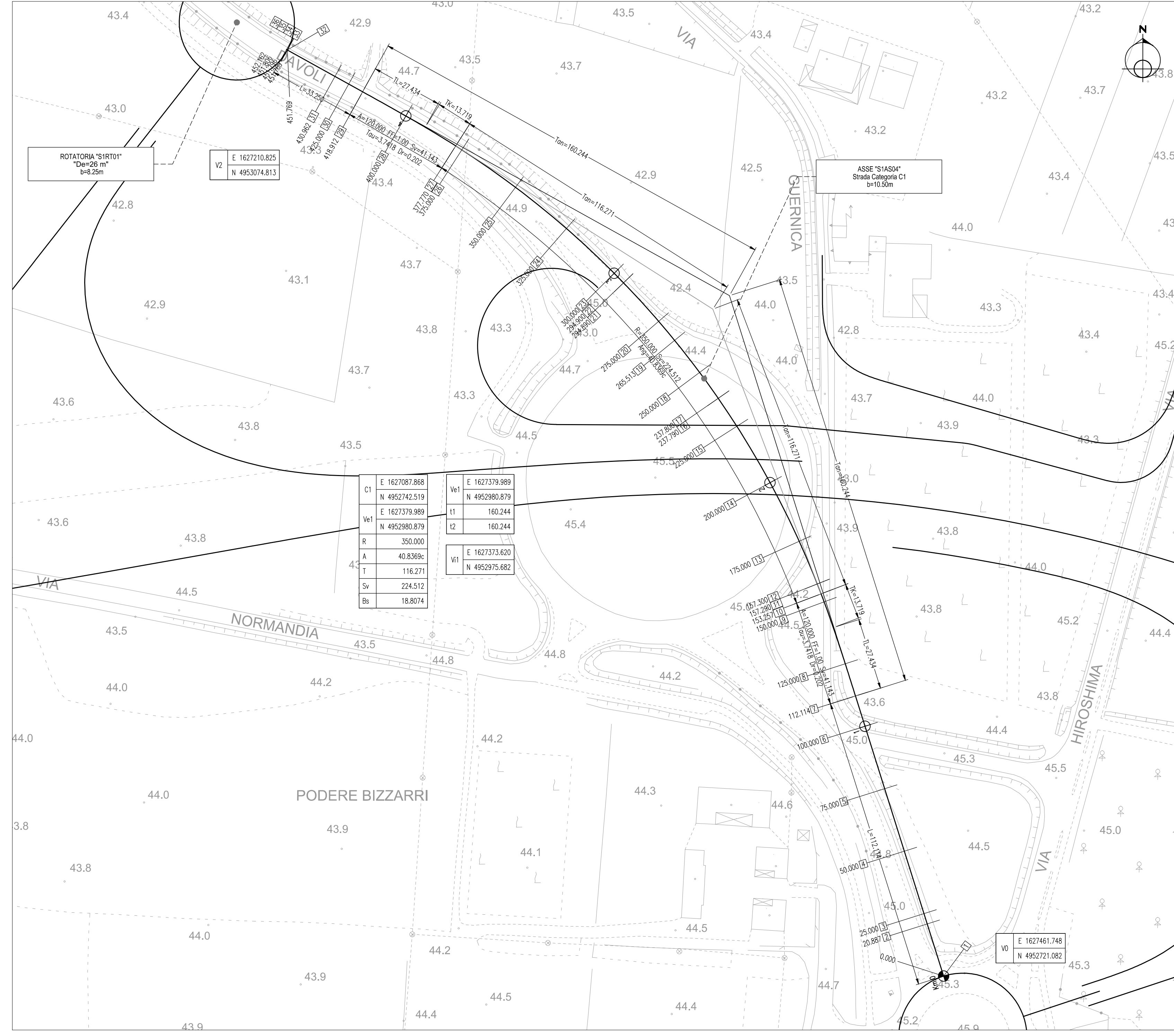
PIANTA CHIAVE



ROTATORIA - S1AS03 - SCALA 1:1000



ROTATORIA - S1AS04 - SCALA 1:1000



LEGENDA

Anas SpA
Direzione Centrale Progettazione

PROLUNGAMENTO DELLA S.S. n° 9 "TANGENZIALE NORD di REGGIO EMILIA" NEL TRATTO DA S. PROSPERO STRINATI A CORTE TEGGE

PROGETTO DEFINITIVO

COORDINAMENTO GRUPPO DI PROGETTAZIONE:
COMUNE DI REGGIO EMILIA
Ing. David Zilli - Dir. U.G.P. Area Nord

GRUPPO DI PROGETTAZIONE:
SITECO
Ing. Andrea Burchi

IL PROGETTISTA:
dot. Ing. Andrea Burchi
Ordine Ingegneri di Bologna n° 7927A

IL COORDINATORE PER LA SICUREZZA IN FASE DI PROGETTAZIONE:
dot. Ing. Rodolfo Biondi
Ordine Ingegneri di Modena n° 1256

IL GEOLOGO:
cons. gen. Pier Luigi Coatti
Ordine Geologi della Regione Emilia Romagna n° 455

VISTO IL RESPONSABILE DEL PROCEDIMENTO:
Ing. Angela Maria Carbone

VISTO IL RESPONSABILE UNITA' DEL COORDINAMENTO:
Ing. Nicola Dimatta

PROTOCOLLO DATA

10_PANIMETRIE GENERALI
PLANIMETRIA DI TRACCIAMENTO
SVINCOLO S1
ASSE S1AS01-S1AS02-S1AS03-S1AS04

CODICE PROGETTO	NUMERO FILE	REVISIONE	SCALA		
COB027	10_7_TDP500TRAPD04A.DWG	A	1:1000		
PROGETTO	REV. PRG.	N. PROJ.			
CODICE ELAB.	PROGETTO	REVISIONE			
C					
B					
A	EMISSIONE	settembre 2010	Ing. S. Venturi / Ing. A. Francini / Ing. A. Burchi		
REV.	DESCRIZIONE	DATA	REDATTO	SERIFICATO	APPROVATO

Mod. CDGT-DCP.06.13 - rev. 0 del 17/11/2008