

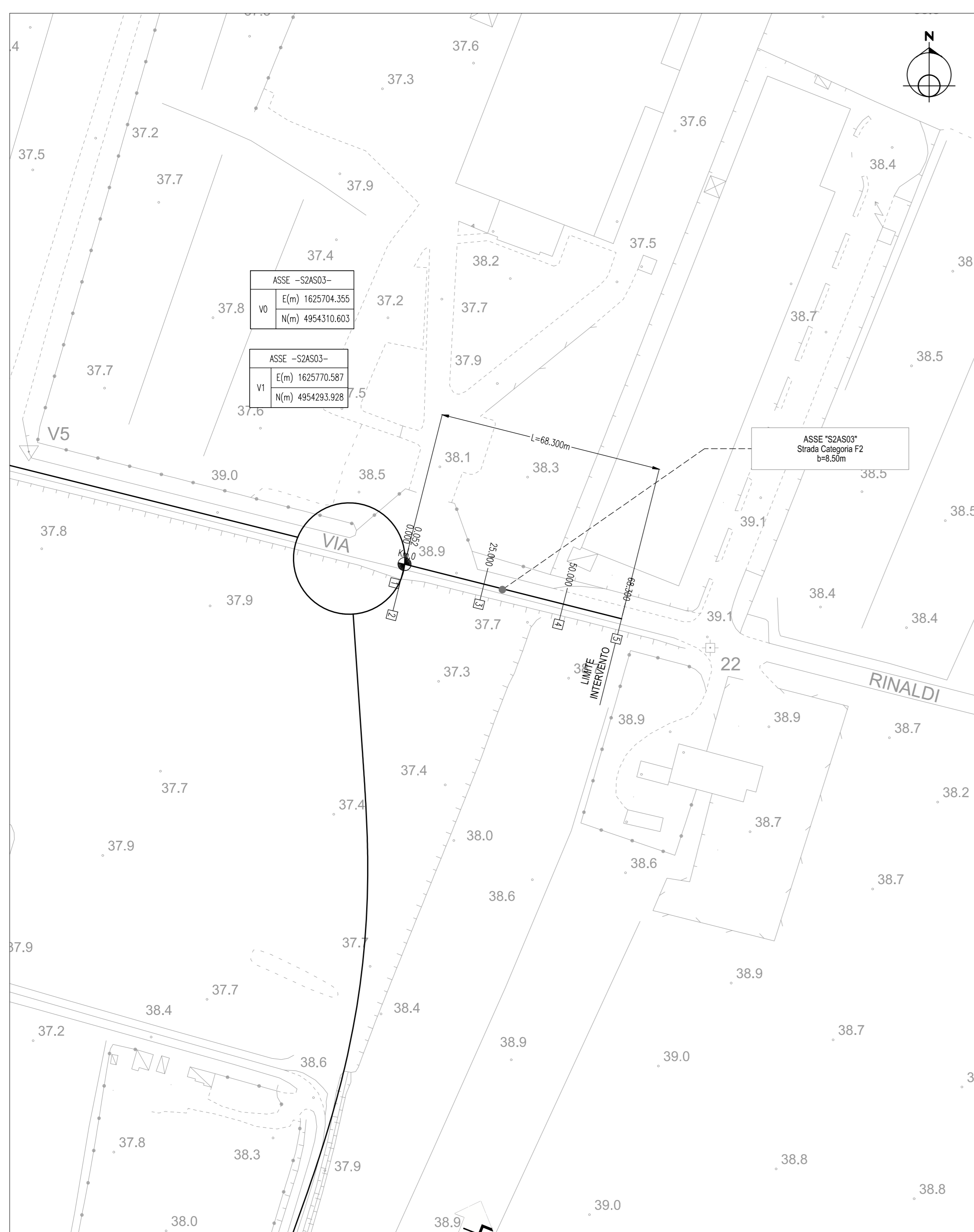
ASSE - S2AS01 - SCALA 1:2000



ASSE - S2AS02 - SCALA 1:2000



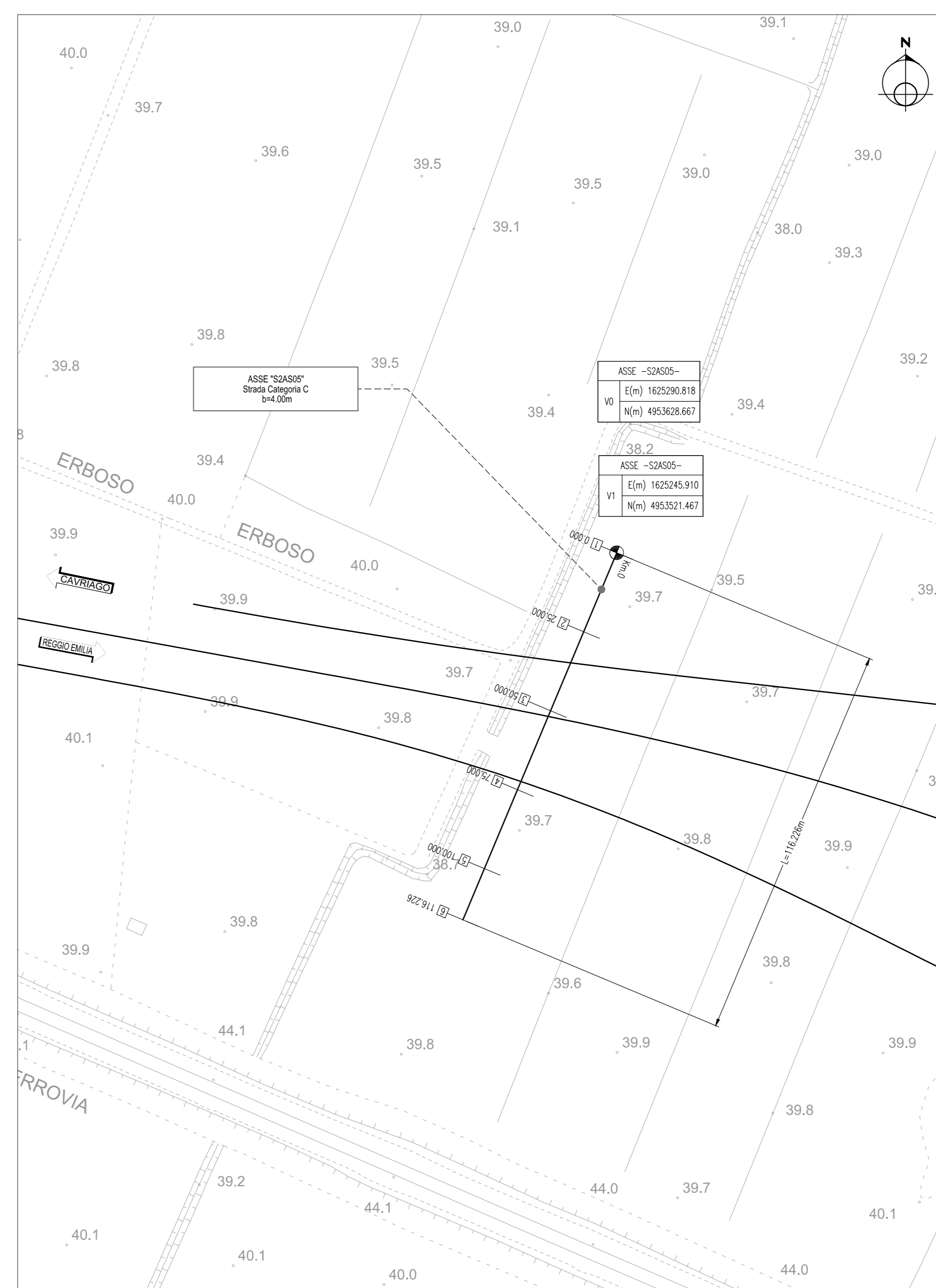
ASSE - S2AS03 - SCALA 1:1000



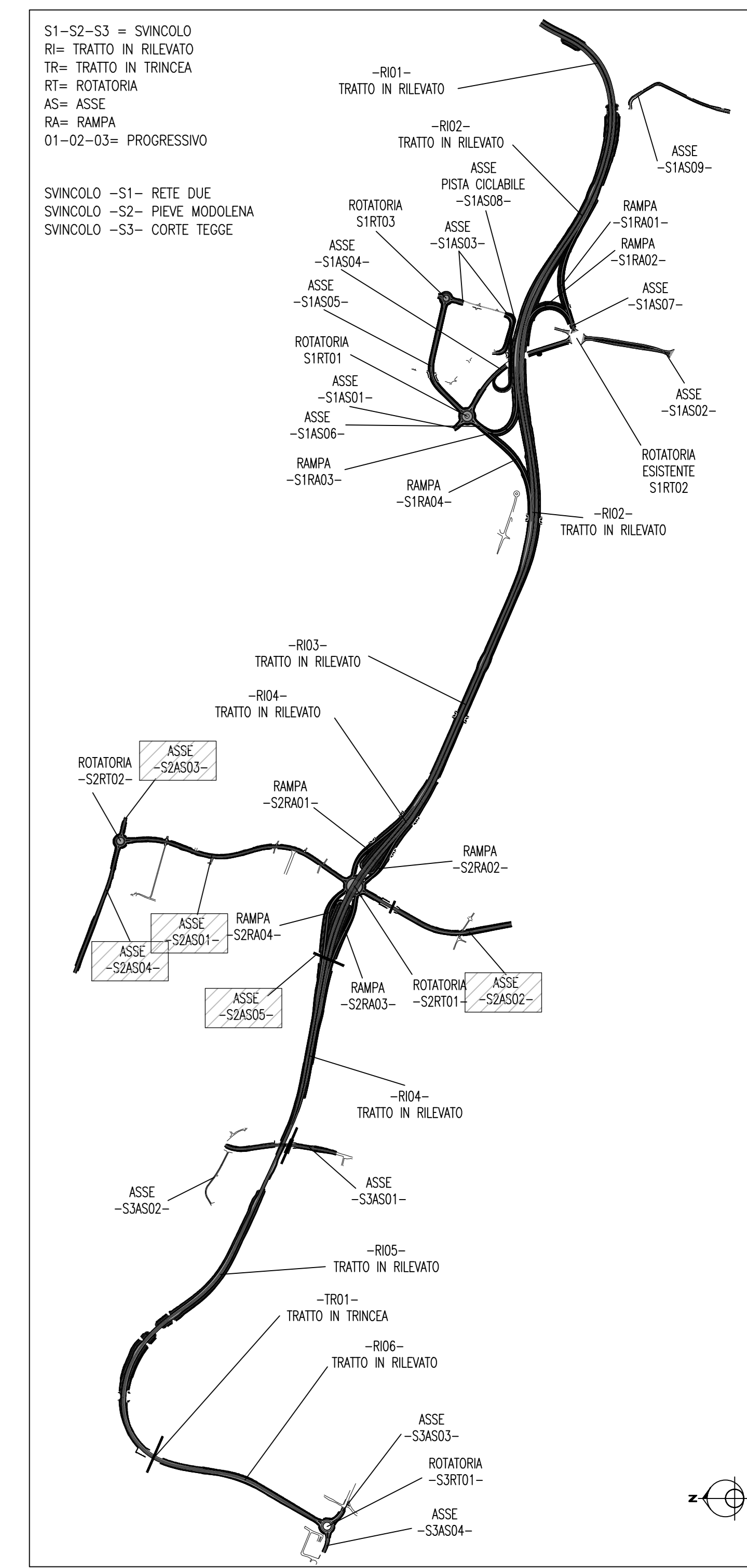
ASSE - S2AS04 - SCALA 1:2000



ASSE - S2AS05 - SCALA 1:1000



PIANTA CHIAVE



LEGENDA

**Anas SpA**  
 Direzione Centrale Progettazione

**PROLUNGAMENTO DELLA S.S. n° 9 "TANGENZIALE NORD di REGGIO EMILIA" NEL TRATTO DA S. PROSPERO STRINATI A CORTE TEGGE**

PROGETTO DEFINITIVO

COORDINAMENTO GRUPPO DI PROGETTAZIONE: COMUNE DI REGGIO EMILIA Ing. David Zilli - Dir. U.G.P. Area Nord	GRUPPO DI PROGETTAZIONE: <b>SITECO</b> Ing. Andrea Burchi	
IL PROGETTISTA: dot. Ing. Andrea Burchi Ordine Ingegneri di Bologna n° 7927A	PROGETTISTA: Ing. Andrea Burchi	
IL COORDINATORE PER LA SICUREZZA IN FASE DI PROGETTAZIONE: dot. Ing. Rodolfo Biondi Ordine Ingegneri di Modena n° 1256	PROGETTISTA: Ing. Andrea Burchi	
IL GEOLOGO: cons. geol. Pier Luigi Coatti Ordine Geologi della Regione Emilia Romagna n° 455	PROGETTISTA: Ing. Andrea Burchi	
VISTO IL RESPONSABILE DEL PROCEDIMENTO: Ing. Angela Maria Carbone	VISTO IL RESPONSABILE UNITA' DEL COORDINAMENTO: Ing. Nicola Dimatta	PROTOCOLLO DATA

10\_PANIMETRIE GENERALI  
 PLANIMETRIA DI TRACCIAMENTO  
 SINCOLO S2  
 ASSE S2AS01-S2AS02-S2AS03-S2AS04-S2AS05

CODICE PROGETTO	FILE	REVISIONE	SCALA
PROGETTO	10_9_TDP500TRAPD06A.CWG	A	VARIE
CODICE ELAB.	11101		

C			
B			
A	EMISSIONE	settembre 2015	Ing. S. Venturi
REV.	DESCRIZIONE	DATA	REDAITTO

Mod. CDGT.DCP.06.13 - rev. 0 del 17/11/2008