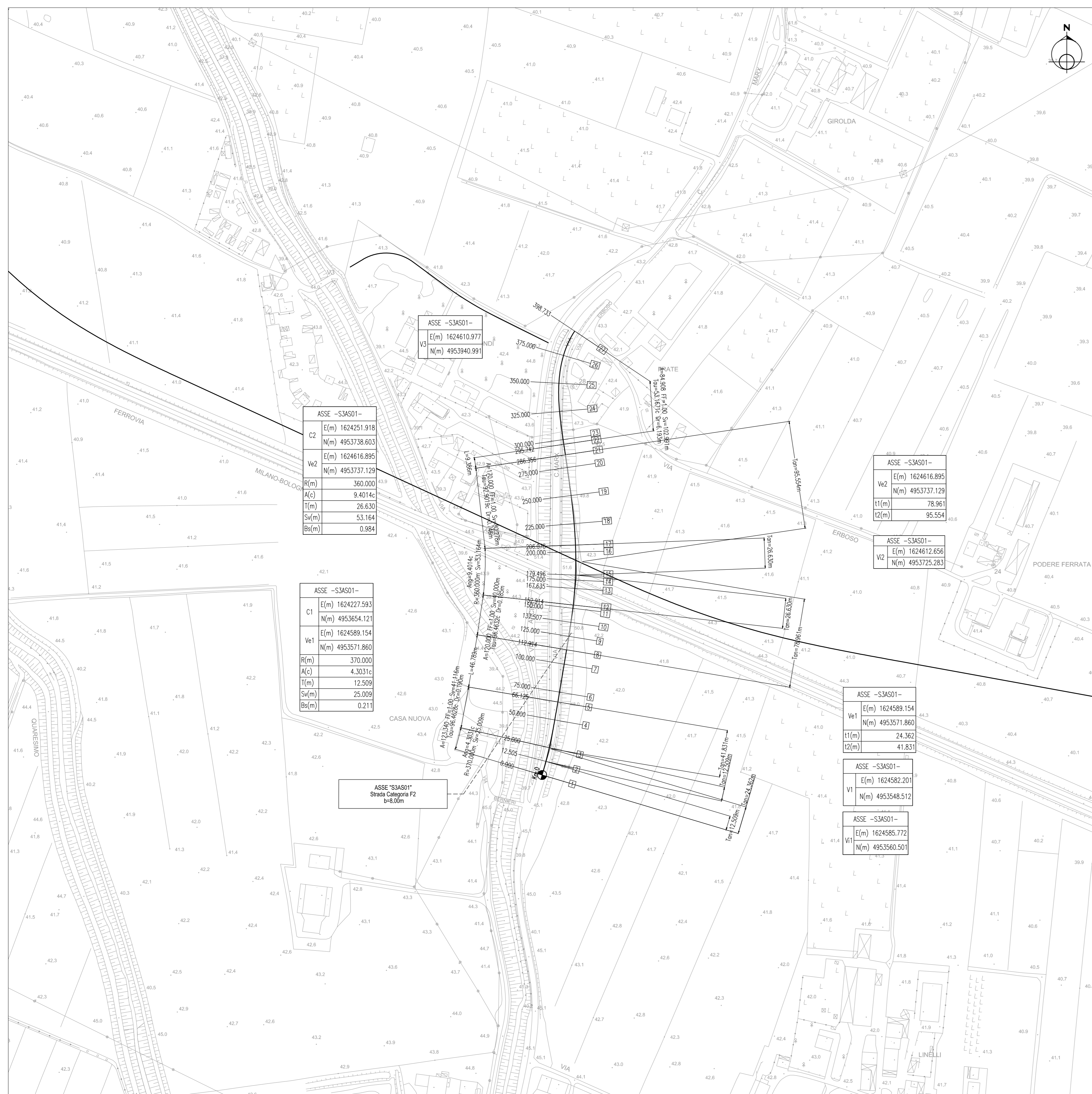
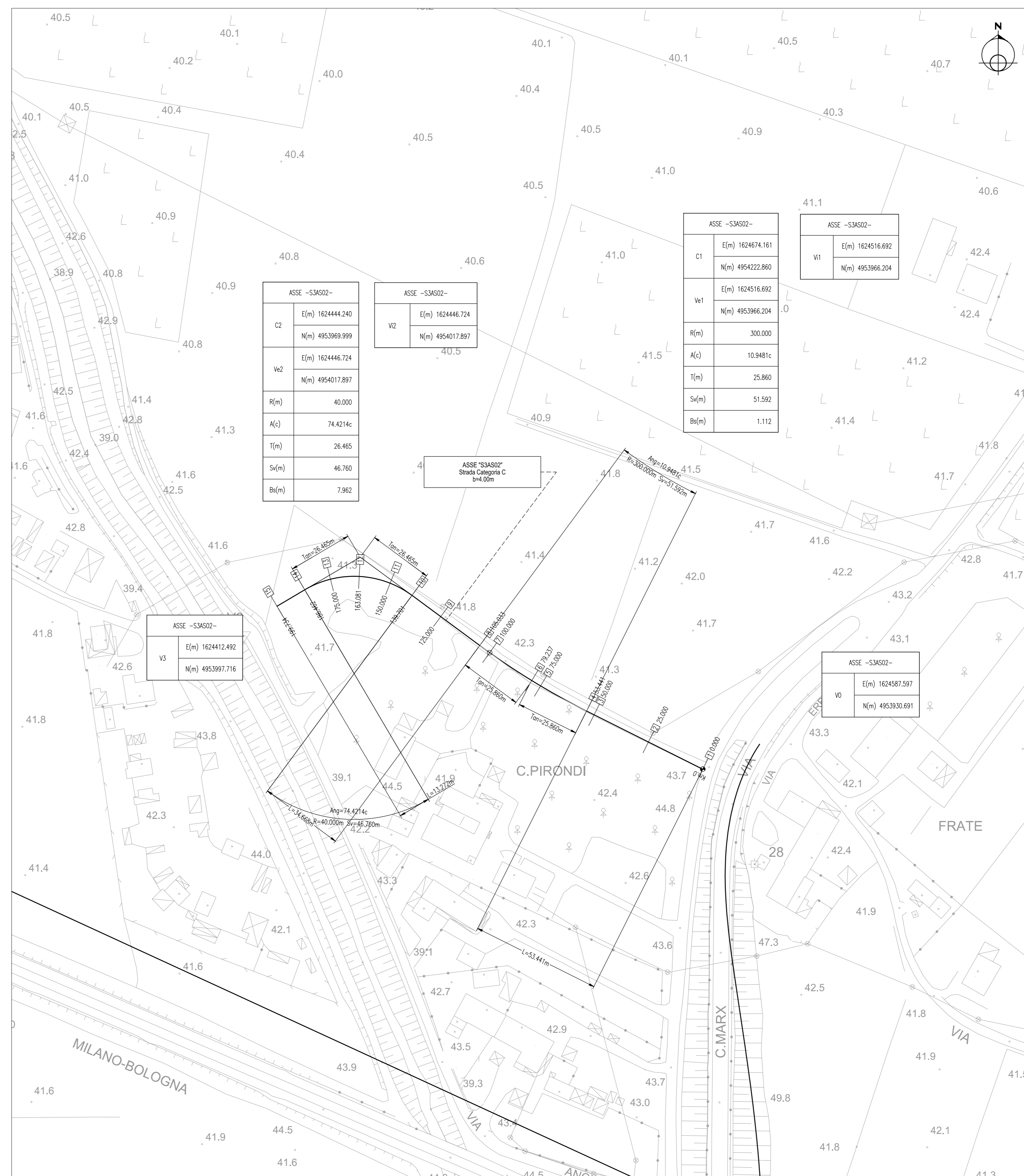


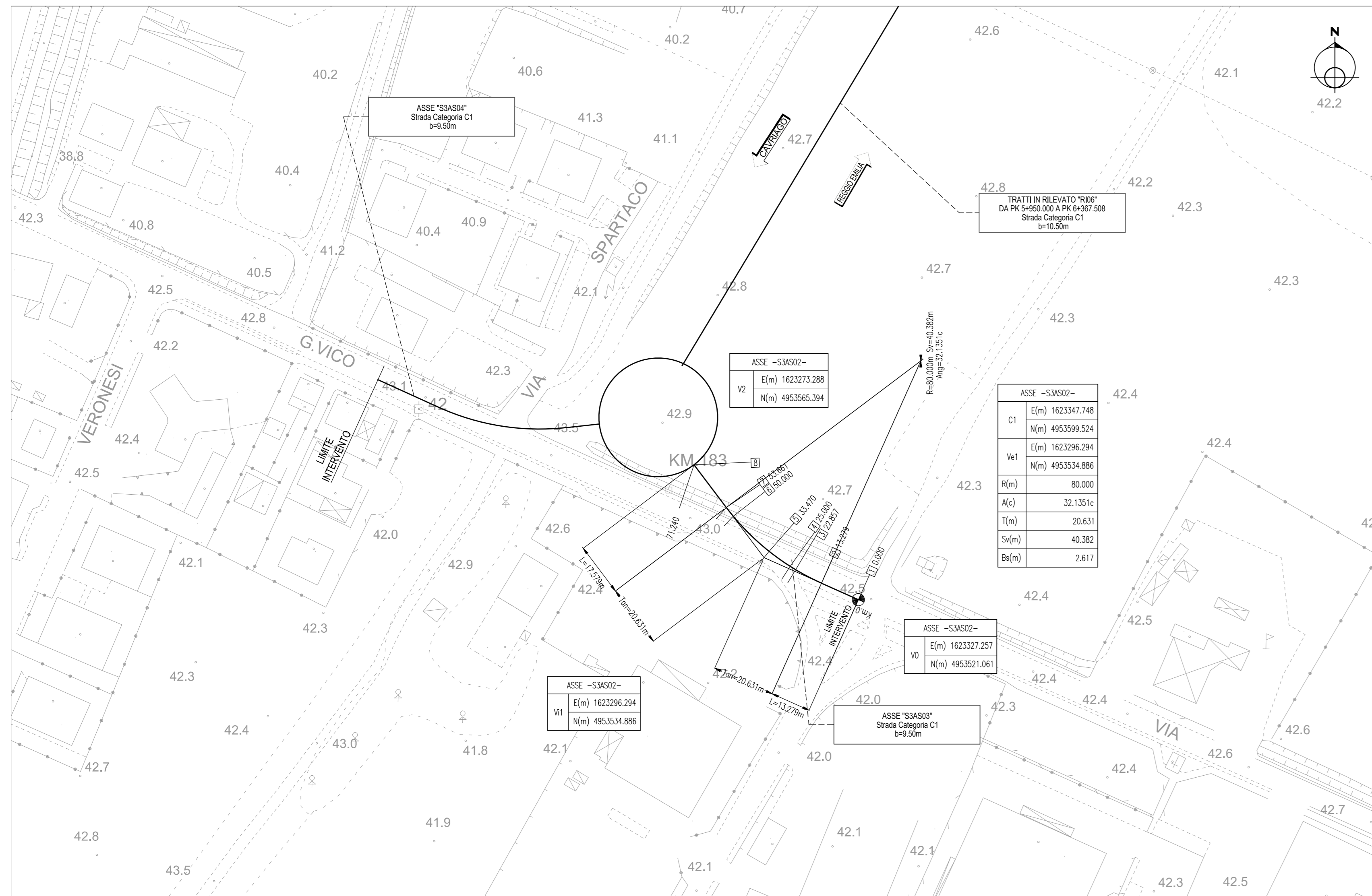
ASSE - S3AS01 - SCALA 1:2000



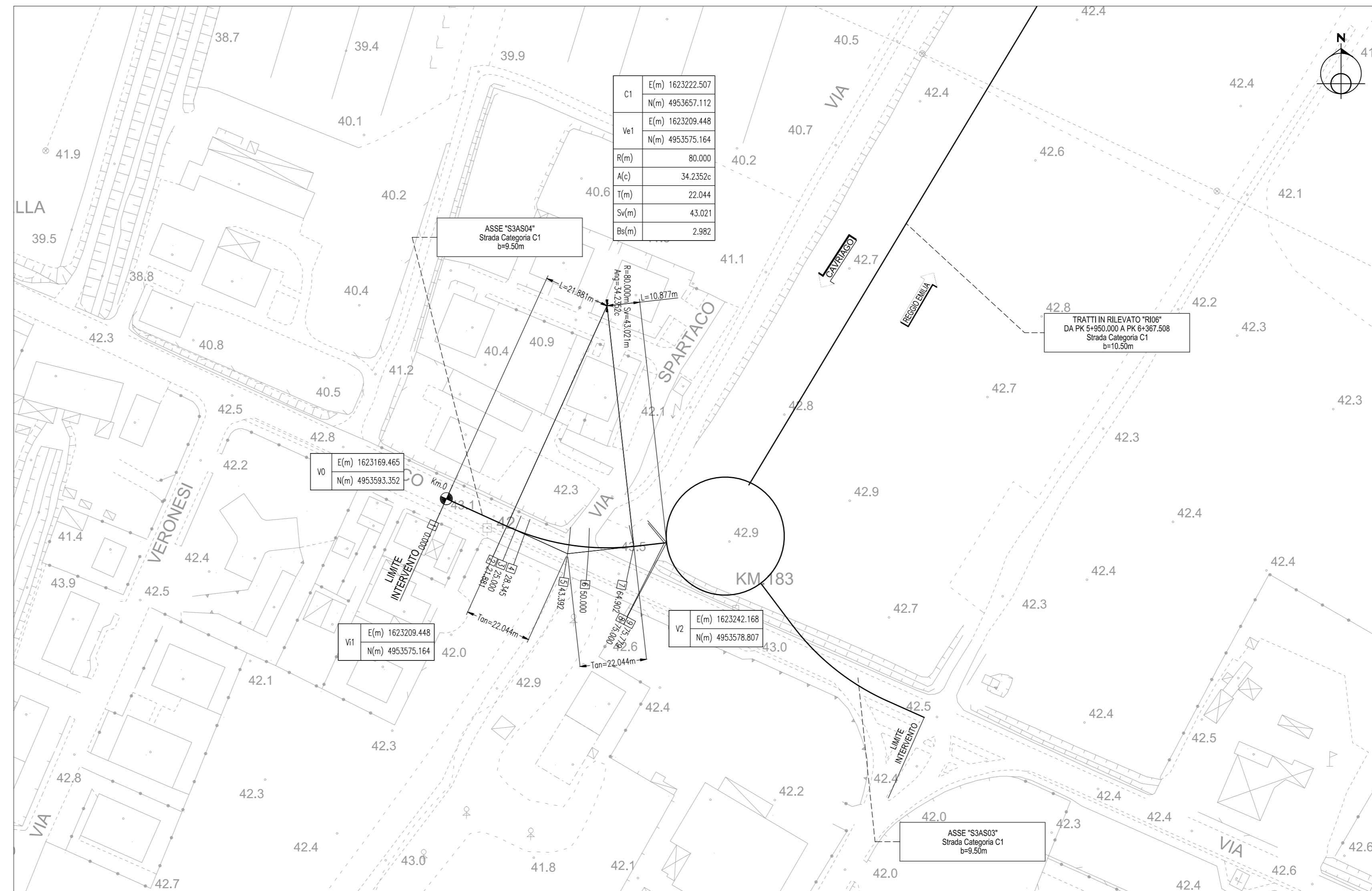
ASSE - S3AS02 - SCALA 1:1000



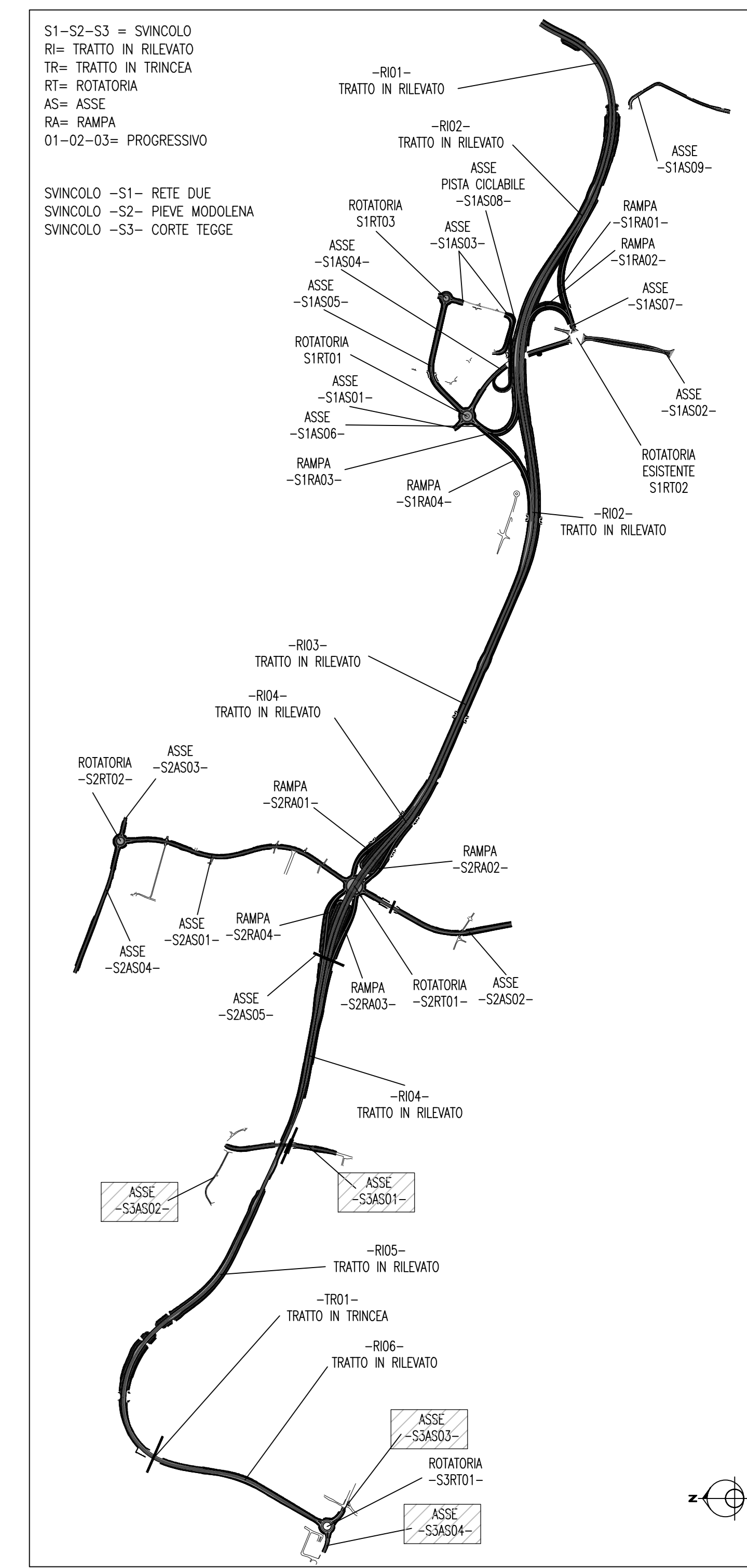
ASSE - S3AS03 - SCALA 1:1000



ASSE - S3AS04 - SCALA 1:1000



PIANTA CHIAVE



LEGENDA

**Anas SpA**  
Direzione Centrale Progettazione

**PROLUNGAMENTO DELLA S.S. n° 9 "TANGENZIALE NORD di REGGIO EMILIA" NEL TRATTO DA S. PROSPERO STRINATI A CORTE TEGGE**

PROGETTO DEFINITIVO

COORDINAMENTO GRUPPO DI PROGETTAZIONE:  
COMUNE DI REGGIO EMILIA  
Ing. Davide Zilli - Dir. U. G.P. Area Nord

GRUPPO DI PROGETTAZIONE:  
**SITECO**  
Ing. Andrea Burchi

IL PROGETTISTA:  
dot. Ing. Andrea Burchi  
Ordine Ingegneri di Bologna n° 7927A

IL COORDINATORE PER LA SICUREZZA IN FASE DI PROGETTAZIONE:  
dot. Ing. Rodolfo Biondi  
Ordine Ingegneri di Modena n° 1256

IL GEOLOGO:  
cons. geol. Pier Luigi Coatti  
Ordine Geologi della Regione Emilia Romagna n° 455

VISTO IL RESPONSABILE DEL PROCEDIMENTO  
Ing. Angela Maria Carboni

VISTO IL RESPONSABILE UNITA' DEL COORDINAMENTO  
Ing. Nicola Dimatta

PROTOCOLLO DATA

10\_PANIMETRIE GENERALI  
PLANIMETRIA DI TRACCIAMENTO  
SVINCOLO S3  
ASSE -S3AS01-S3AS02-S3AS03-S3AS04

CODICE PROGETTO	NOVE FILE	REVISIONE	SCALA
PROGETTO	10_10_10DPS00TRATTATA.0WG		VARIE
ELAB.			

REVISIONE	DATA	REDDATTO	SERIFICATO	APPROVATO	
C					
B					
A	EMMISSIONE	settembre 2010	Ing. S. Venturi	Ing. A. Francini	Ing. A. Burchi
REV.	DESCRIZIONE	DATA	REDDATTO	SERIFICATO	APPROVATO

Mod. CDGT.DCP.06.13 - rev. 0 del 17/11/2008