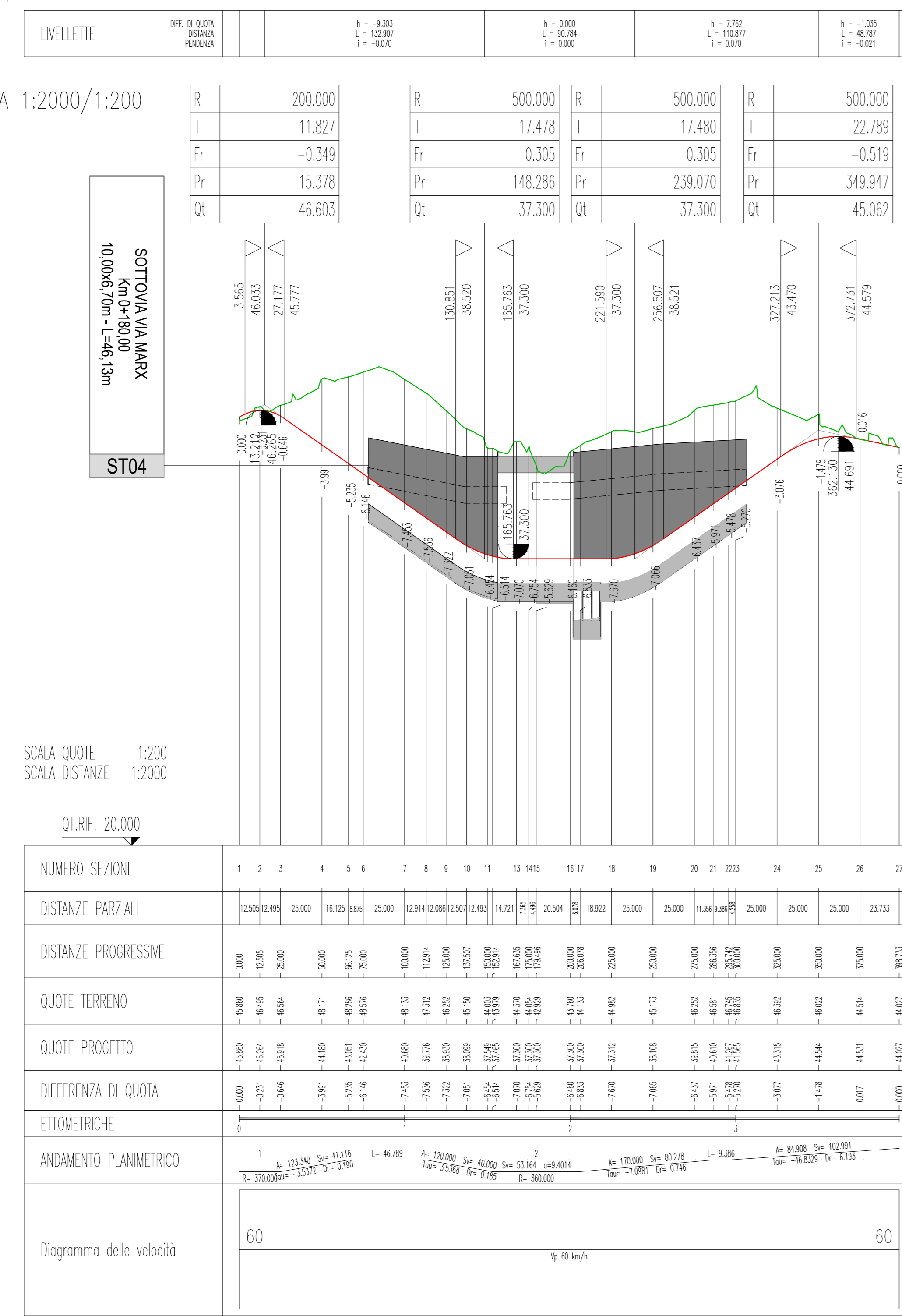
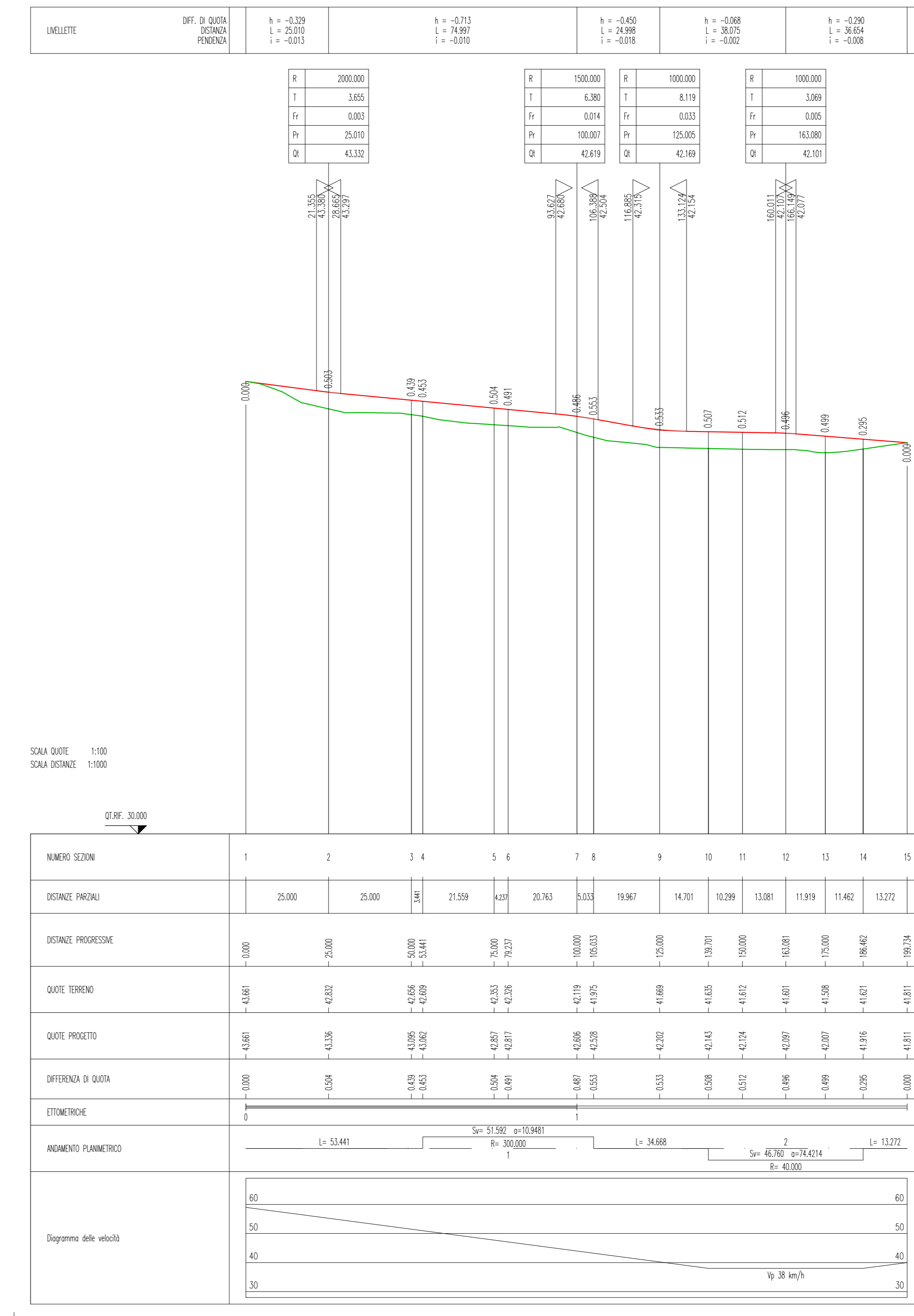


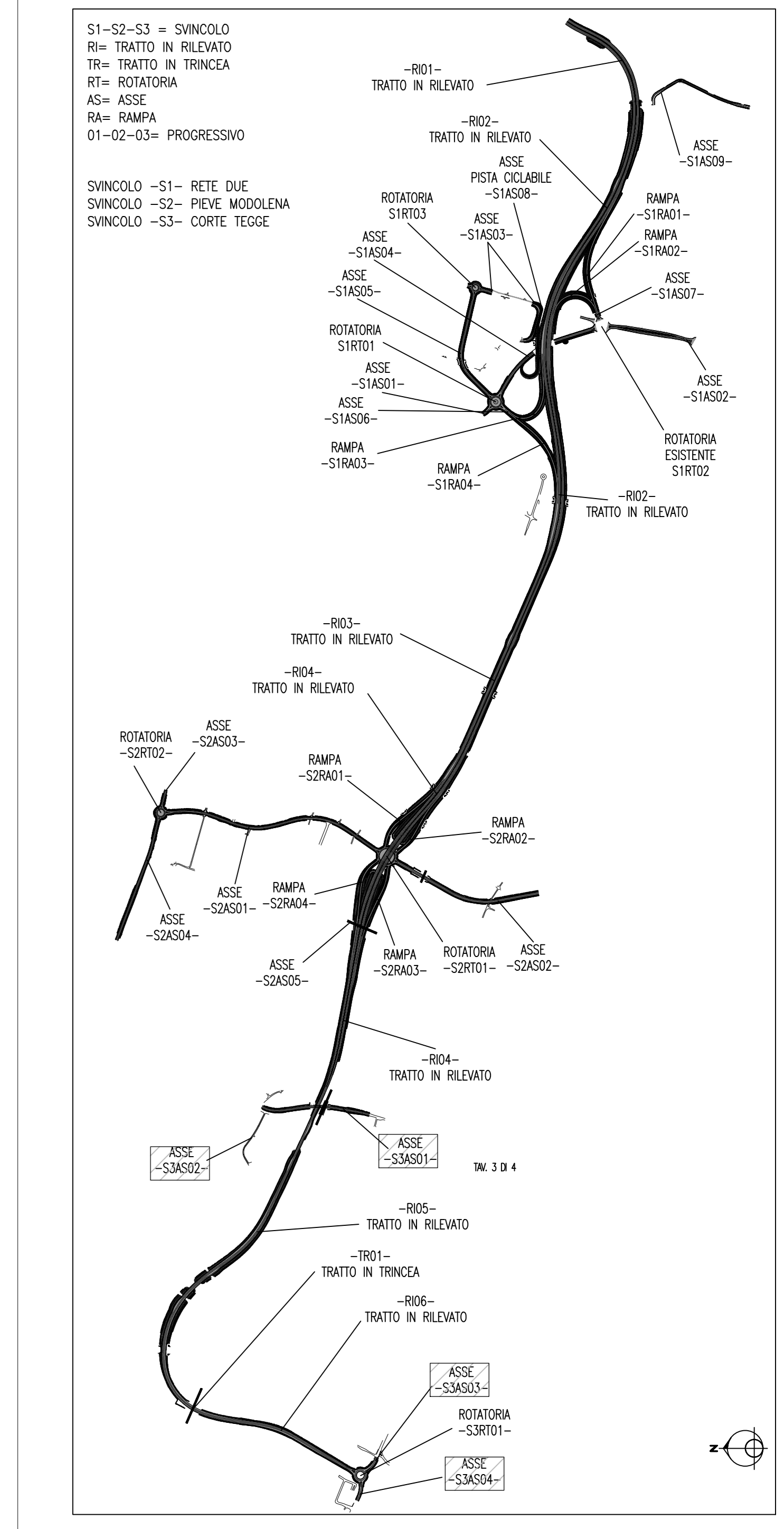
ASSE S3AS01 - SCALA 1:2000/1:200



ASSE S3AS02 SCALA 1:1000/1:100



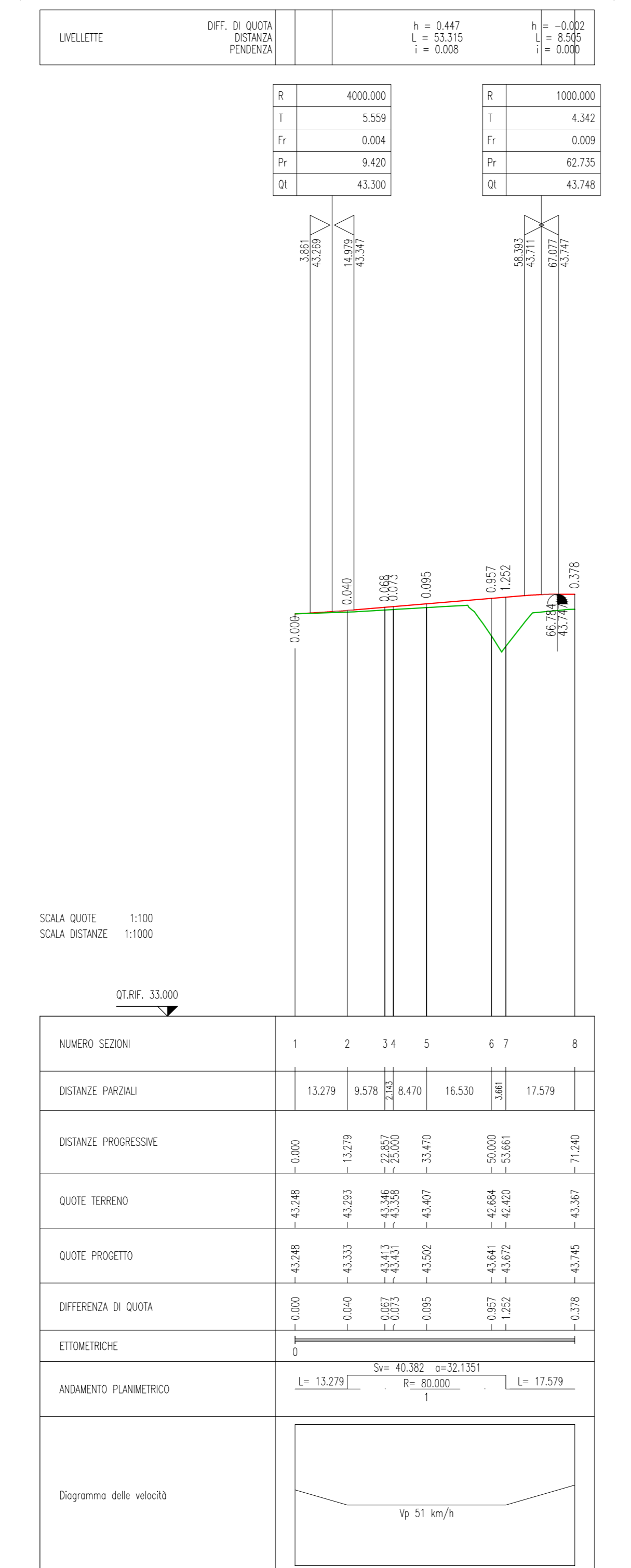
PIANTA CHIAVE



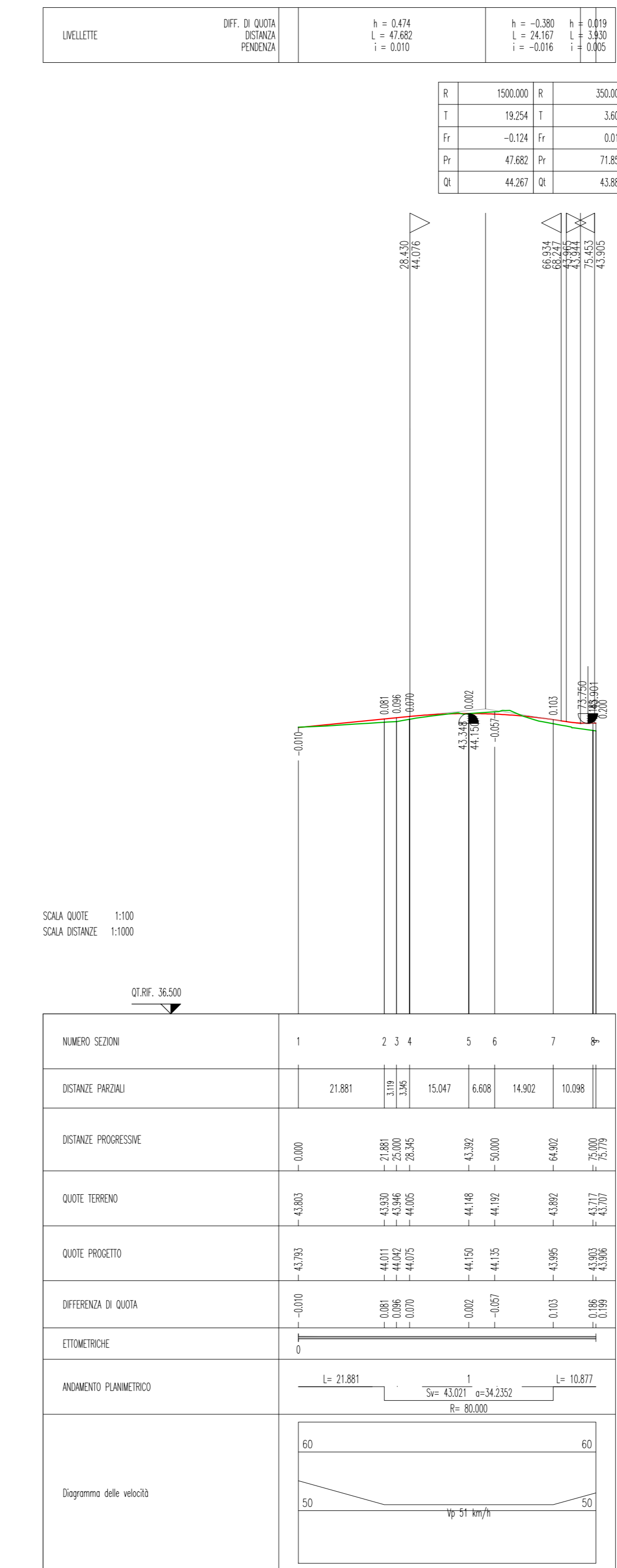
NOTE

LEGENDA

ASSE S3AS03 - SCALA 1:1000/1:100



ASSE S3AS04 SCALA 1:1000/1:100



**Anas SpA**  
 Direzione Centrale Progettazione

**PROLUNGAMENTO DELLA S.S. n° 9 "TANGENZIALE NORD di REGGIO EMILIA" NEL TRATTO DA S. PROSPERO STRINATI A CORTE TEGGE**

**PROGETTO DEFINITIVO**

COORDINAMENTO GRUPPO DI PROGETTAZIONE:  
 COMUNE DI REGGIO EMILIA  
 Ing. David Zilli - Dirig. Uff. G.P. Area Nord

GRUPPO DI PROGETTAZIONE:  
**SITECO**  
 Ing. Andrea Burchi

IL PROGETTISTA:  
 dott. Ing. Andrea Burchi  
 Ordine Ingegneri di Bologna n° 7927A

IL COORDINATORE PER LA SICUREZZA IN FASE DI PROGETTAZIONE:  
 dott. Ing. Rodolfo Biondi  
 Ordine Ingegneri di Modena n° 1256

IL GEOLOGO:  
 dott. geol. Pier Luigi Coatti  
 Ordine Geologi della Regione Emilia Romagna n° 455

VISTO IL RESPONSABILE UNITA' DEL COORDINAMENTO:  
 Ing. Nicola Dimatta

VISTO IL RESPONSABILE UNITA' DEL COORDINAMENTO:  
 Ing. Nicola Dimatta

PROTOCOLLO DATA

11\_PROFILI SVINCOLO -S3-  
 ASSE - S3AS01 - S3AS02 - S3AS03 - S3AS04 -

CODICE PROGETTO: 11\_14\_1005V031RAFP02A.0WG  
 PROGETTO: 11\_14\_1005V031RAFP02A.0WG  
 CODICE ELAB.: 11\_14\_1005V031RAFP02A.0WG

REVISIONE: A  
 SCALA: VARE

C  
 B  
 A EMISSIONE  
 REV. DESCRIZIONE DATA REDATTO VERIFICATO APPROVATO

Mod.CDDT.DCP.06.13 - rev. 0 del 17/11/2008