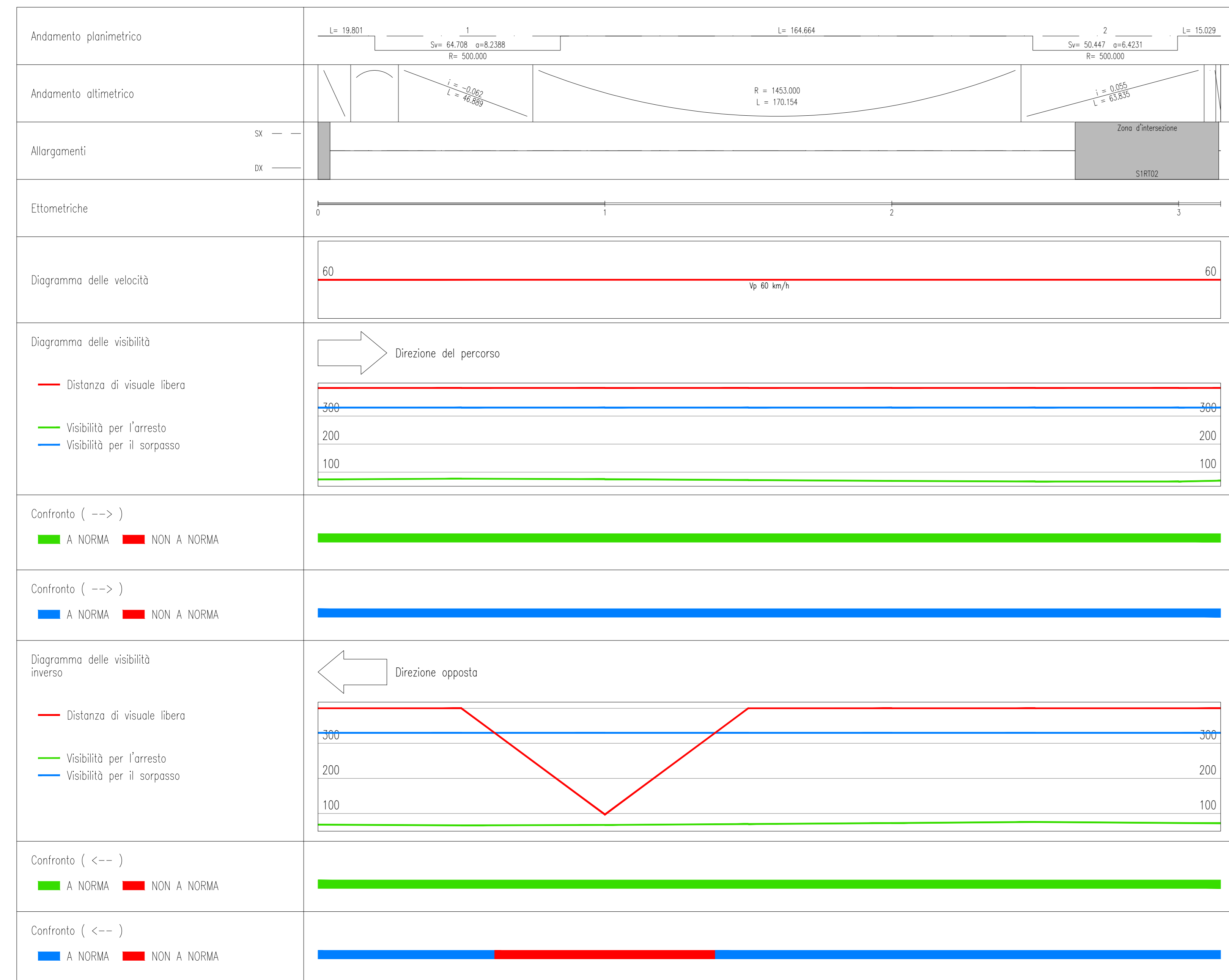
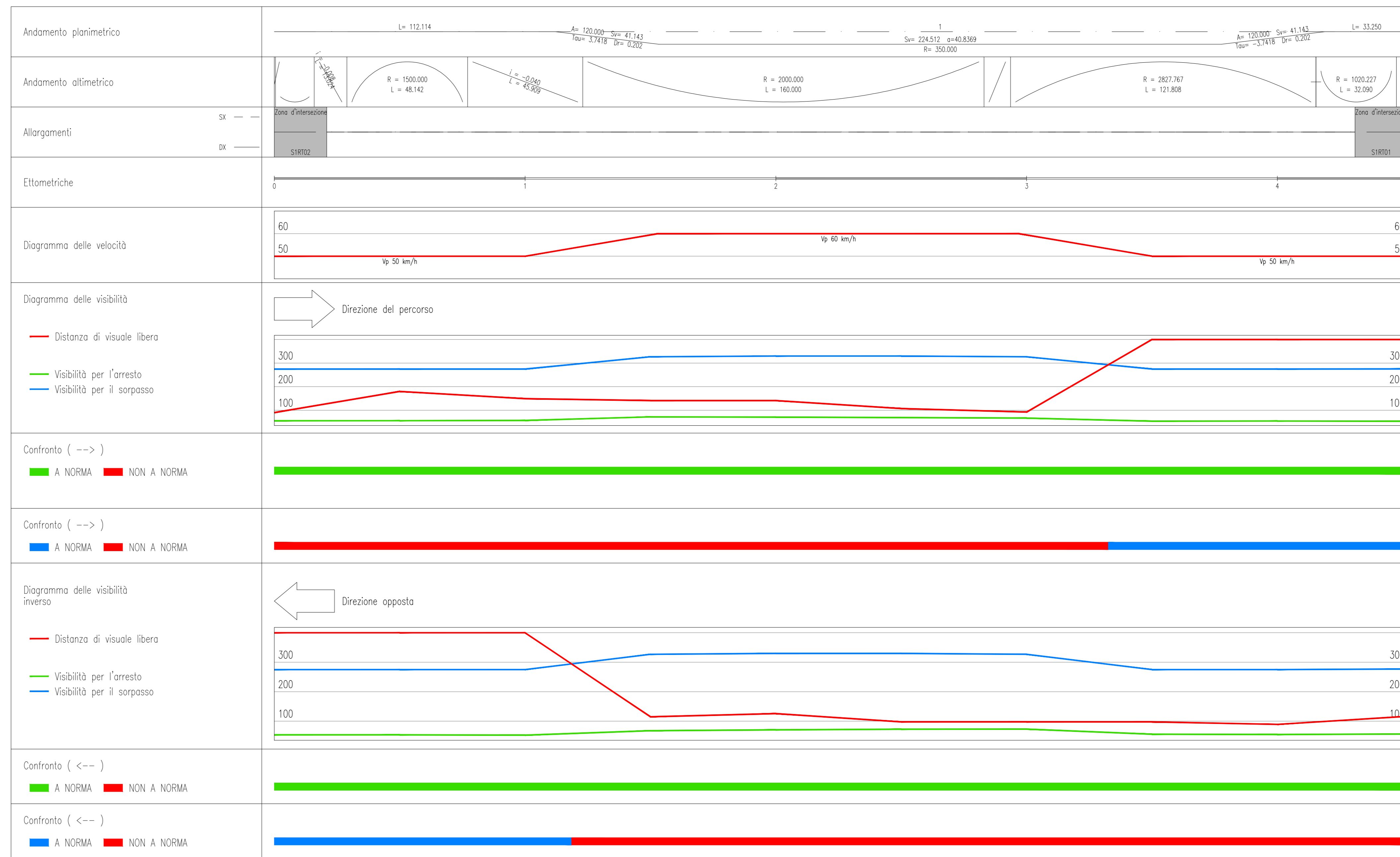


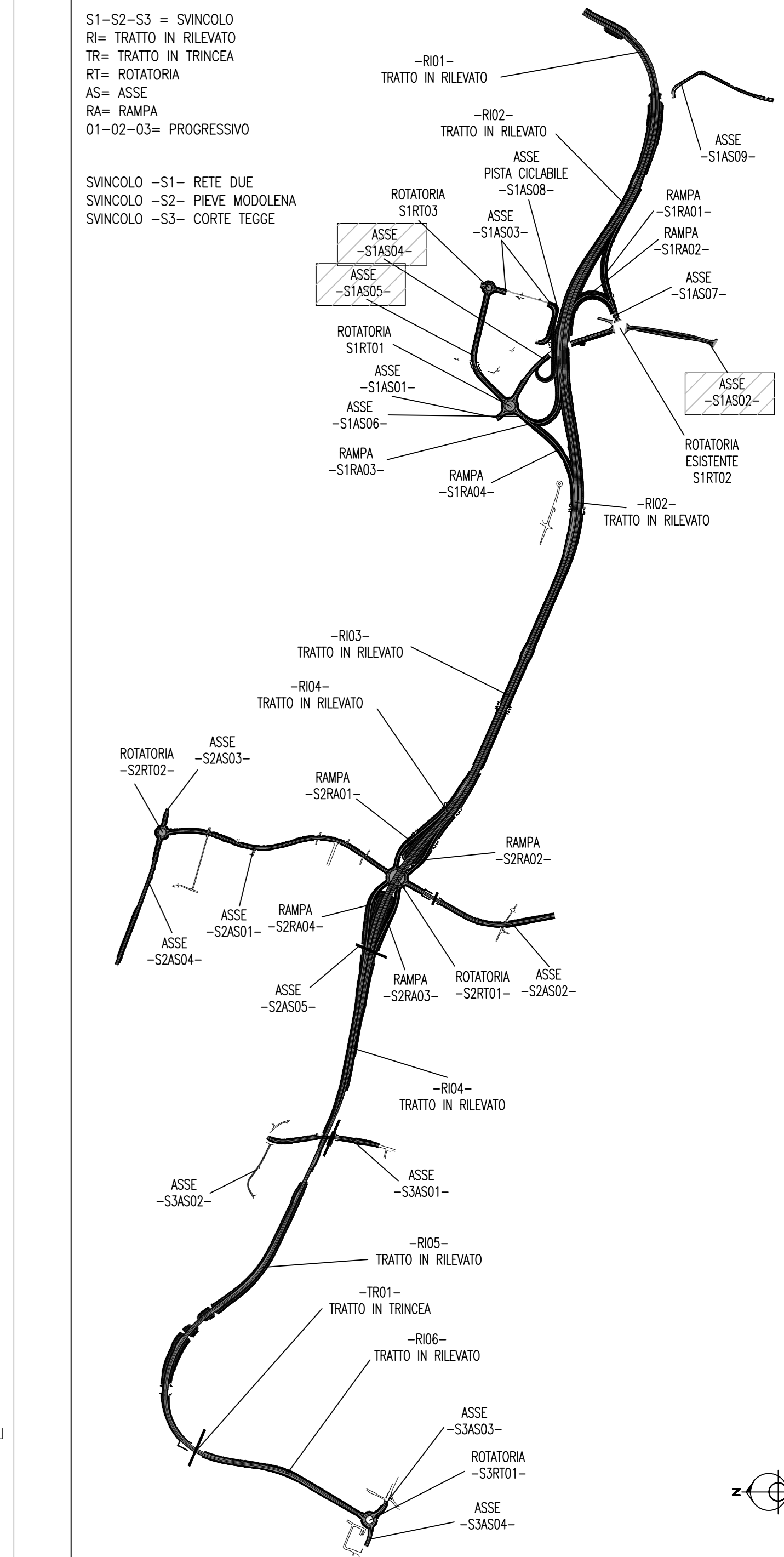
ASSE S1AS02 - SCALA 1:1000



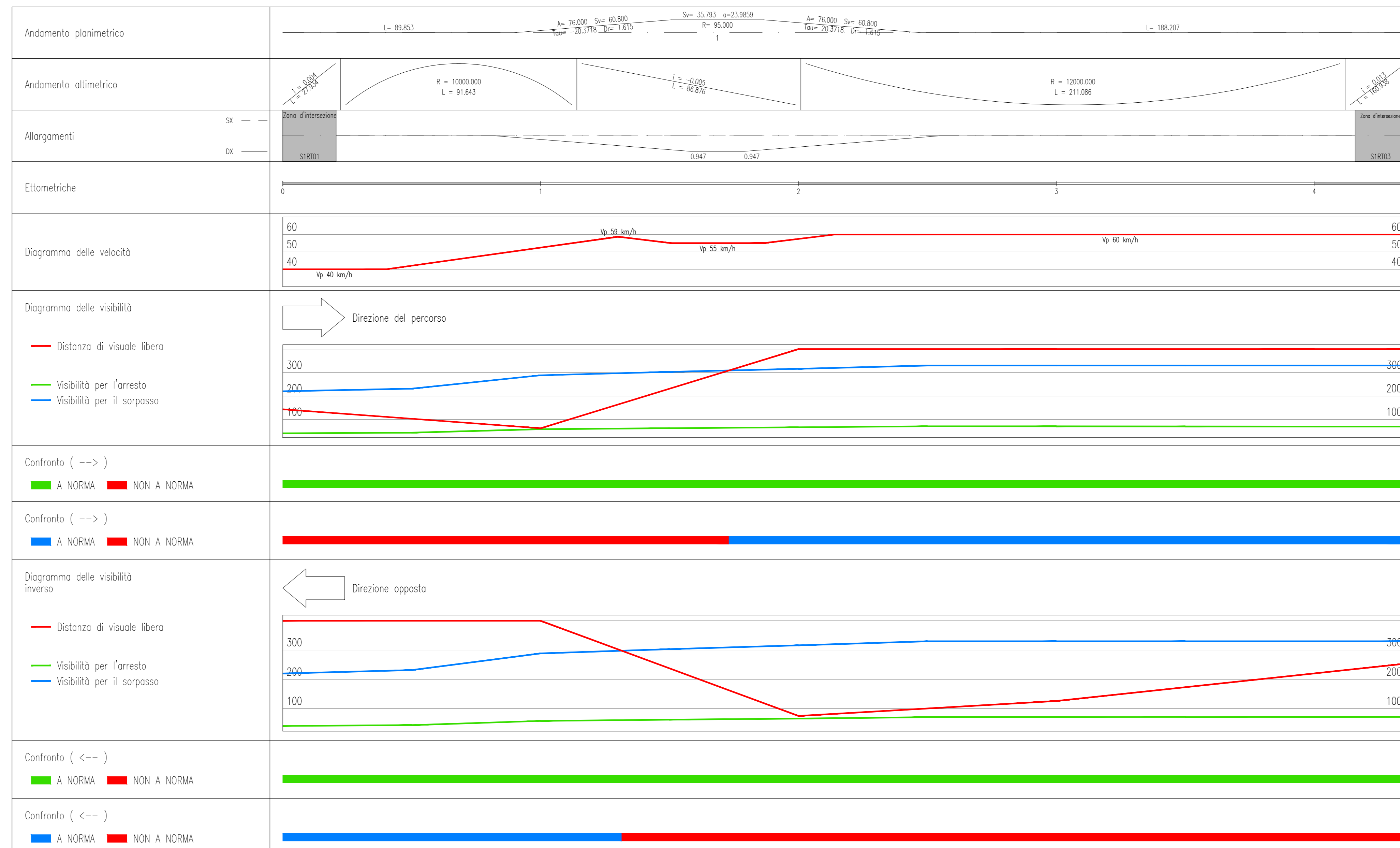
ASSE S1AS04 - SCALA 1:1000



PIANTA CHIAVE



ASSE S1AS05 - SCALA 1:1000



LEGENDA



Anas SpA
Direzione Centrale Progettazione

PROLUNGAMENTO DELLA S.S. n° 9 "TANGENZIALE NORD di REGGIO EMILIA" NEL TRATTO DA S. PROSPERO STRINATI A CORTE TEGGE

PROGETTO DEFINITIVO

COORDINAMENTO GRUPPO DI PROGETTAZIONE:
COMUNE DI REGGIO EMILIA
ing. Silvio Gibi - Ciro U. Di. Area Nord

GRUPPO DI PROGETTAZIONE:
SITECO
ing. Andrea Burchi

IL PROGETTISTA:
dot. ing. Andrea Burchi
Origine Ingegneri di Bologna n° 7927A

IL COORDINATORE PER LA SICUREZZA IN FASE DI PROGETTAZIONE:
dot. ing. Rosalfo Bianchi
Origine Ingegneri di Modena n° 1256

IL GEOLOGO:
dot. geo. Pier Luigi Cocchi
Origine Geologi della Regione Emilia Romagna n° 455

VISTO IL RESPONSABILE DELL'INTERVENTO:
ing. Angela Maria Carboni

VISTO IL RESPONSABILE LAVORO DI COORDINAMENTO:
ing. Nicola Dimella

PROTOCOLLO
DATA

11_PROFILI DIAGRAMMI DI VELOCITA' E DI VISUALE LIBERA SINCOLO S1 -ASSE S1AS02-S1AS04-S1AS05

CODICE PROGETTO: COBO27
NOME FILE: 11_17_TOOSVO1TRADG01B.DWG
REVISIONE: 0
SCALA: 1:1000

| | | | | |
|------|------------------|----------------|----------------|------------------|
| C | | | | |
| B | ISTRUTTORIA ANAS | febbraio 2014 | ing. S. Meloni | ing. A. Francini |
| A | EMISSIONE | settembre 2013 | ing. S. Meloni | ing. A. Francini |
| REV. | DESCRIZIONE | DATA | REDATTO | VERIFICATO |

Mot CDOT DCP 06.13 - rev. 0 del 17/11/2008