



PROLUNGAMENTO DELLA S.S. n° 9 "TANGENZIALE NORD di REGGIO EMILIA" NEL TRATTO DA S. PROSPERO STRINATI A CORTE TEGGE

PROGETTO DEFINITIVO

COORDINAMENTO GRUPPO DI PROGETTAZIONE:

 **COMUNE DI REGGIO EMILIA**
ing. David Zilioli - Dirig. U.diP. Area Nord

IL PROGETTISTA:

dott. ing. Andrea Burchi
Ordine Ingegneri di Bologna n° 7927A



GRUPPO DI PROGETTAZIONE:


SITECO
ing. Andrea Burchi


IL COORDINATORE PER LA SICUREZZA IN FASE DI PROGETTAZIONE:

dott. ing. Rodolfo Biondi
Ordine Ingegneri di Modena n° 1256



IL GEOLOGO:

dott. geol. Pier Luigi Cocetti
Ordine Geologi della Regione Emilia Romagna n° 455



PROGETTISTA

dott. ing. Andrea Burchi
Ordine Ingegneri di Bologna n° 7927A
ANDREA BURCHI
LAUREA SPECIALISTICA
Sezione: A
N° 7927 / A

VISTO: IL RESPONSABILE
DEL PROCEDIMENTO

ing. Angela Maria Carbone

VISTO: IL RESPONSABILE
UNITA' DEL COORDINAMENTO

ing. Nicola Dinnella

PROTOCOLLO

DATA

13_SEZIONI
ASSE PRINCIPALE
SEZIONI TRASVERSALI -TRATTO RIO2-

CODICE PROGETTO

PROGETTO

LIV. PROG.

N. PROG.

COBO27

D

1101

NOME FILE

13.4 T00PS00TRASZ02A.DWG

CODICE
ELAB.

T00PS00TRASZ02

REVISIONE

SCALA:

A

1:200

C					
B					
A	EMISSIONE	settembre 2013	ing. S. Venturelli	ing. A. Frascari	ing. A. Burchi
REV.	DESCRIZIONE	DATA	REDATTO	VERIFICATO	APPROVATO

SEZIONI TRASVERSALI

Le quantità riportate su ogni sezione trasversale di progetto sono relative a:

SCAVI E BONIFICHE

STERRO mq.

RILEVATI

RILEVATO mq.

TERRENO VEGETALE mq.

SOVRASTRUTTURA STRADALE

STRATO DI USURA m.

STRATO DI BINDER m.

STRATO DI BASE m.

STRATO DI FONDAZIONE mq.

STRATO DI SOTTOFONDO TRATTATO mq.

SPARTITRAFFICO mq.

MANUFATTI

CANALETTA mq.

N.B.

Nel quaderno delle sezioni non sono riportati i fossi al piede del rilevato.

Dallo studio idraulico, redatto per la risoluzione delle interferenze idrauliche e per progettare la rete scolante delle acque di piattaforma, è emersa la necessità di utilizzare fossati al piede con caratteristiche idrauliche differenziate.

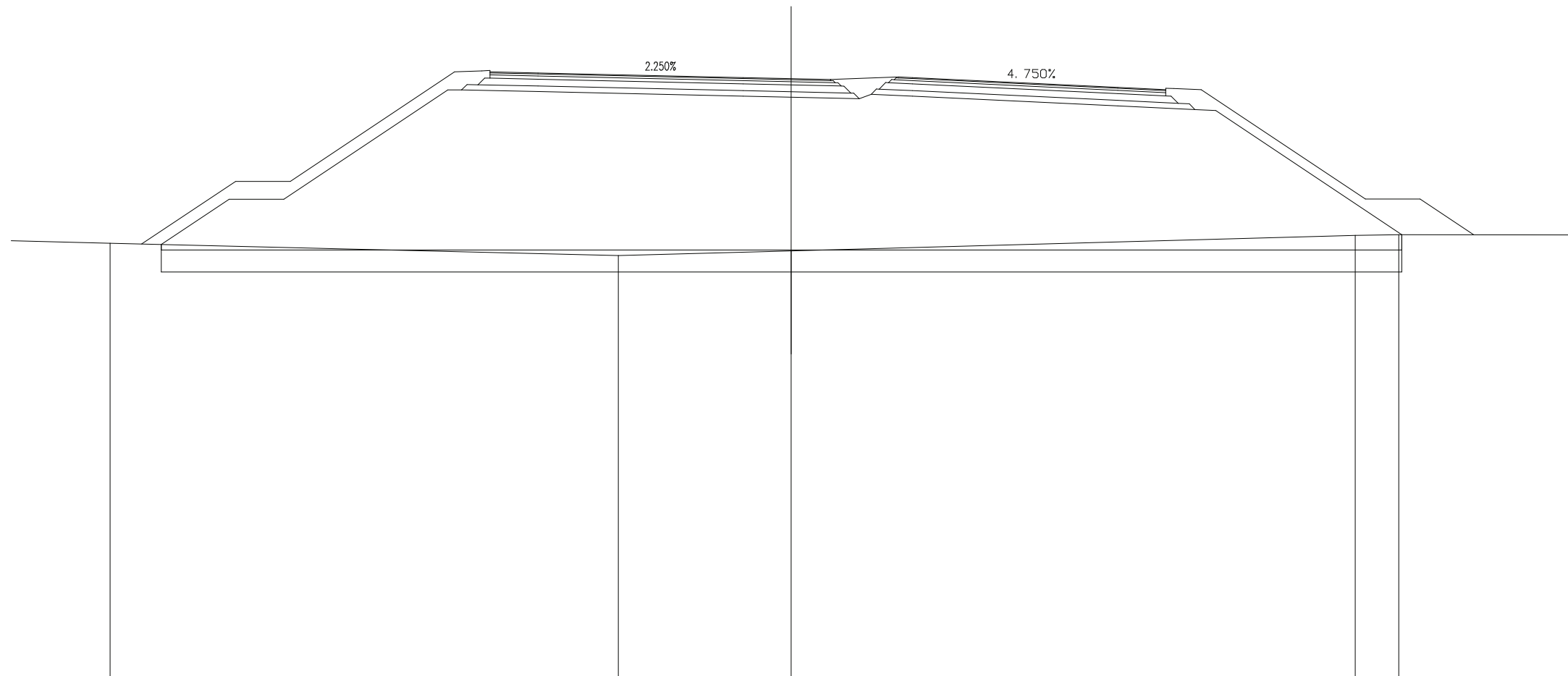
Pertanto, per ognuna delle sezioni stradali di seguito riportate, dovranno essere utilizzati gli elaborati relativi allo studio idraulico, nel quale, per ogni asse e relativa sezione sono riportate le caratteristiche geometriche del fosso da realizzare al piede rilevato.

SCAVI E BONIFICHE	
SCOTICO	20.878 m
BONIFICA	34.671 mq

RILEVATI	
RILEVATO	240.902 mq
TERRENO VEGETALE	13.511 mq

SOVRASTRUTTURA STRADALE	
STRATO DI USURA	22.192 m
STRATO DI BINDER	22.192 m
STRATO DI BASE	22.192 m
STRATO DI FONDAZIONE	5.714 mq
STRATO DI SOTTOFONDO TRATTATO	4.821 mq
SPARTITRAFFICO	1.685 mq

SEZIONE N. : 31
 QT. PROGETTO : 55.222
 DIST.PROG. : 476.723
 DIST.PREC. : 26.723
 DIST.SUCC. : 23.277



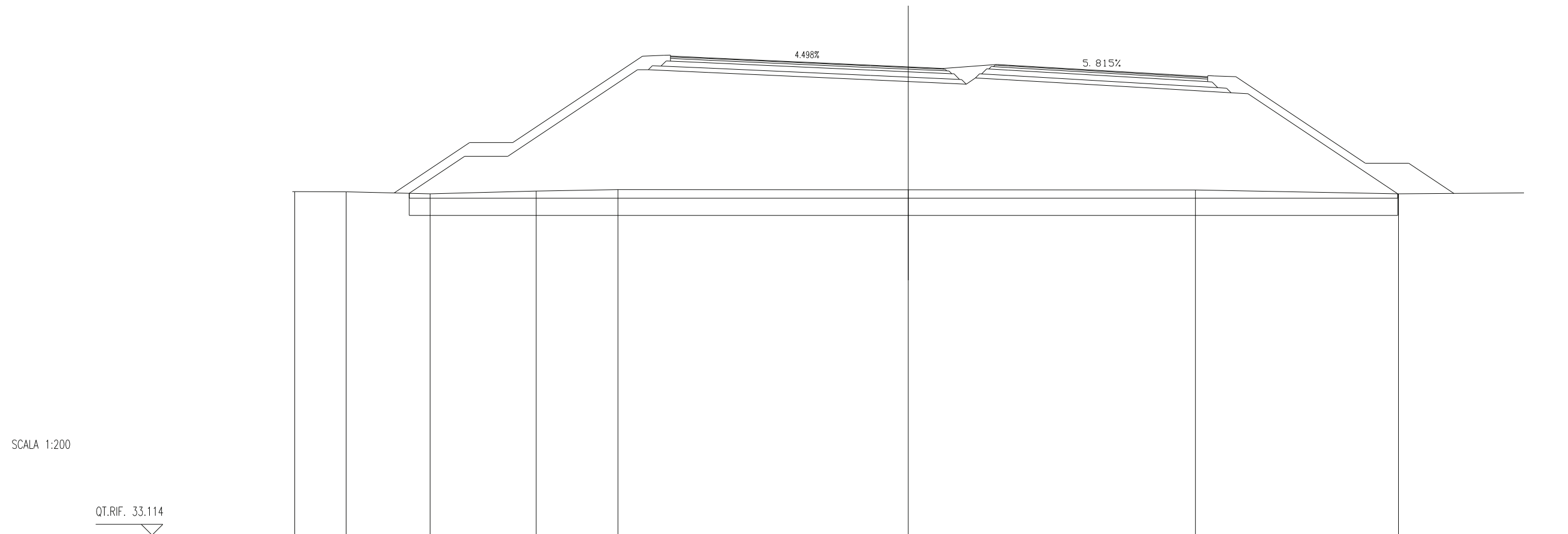
SCALA 1:200

QT.RIF. 33.300

QUOTE TERRENO	49.260	49.165											48.717	48.889					49.453	49.481						
DIST.PARZIALI TERRENO	3.798	18.580										6.310	20.623				1.585									
QUOTE PROGETTO			49.119	50.773	50.773	54.773	54.773	54.710				54.542	54.502	55.150	55.150	54.446	54.613	54.542			54.185	54.051	54.015			49.481
DIST.PARZIALI PROGETTO			2.479	2.000	5.997	0.500	2.790	7.500	1.750	1.442	1.035	0.434	1.511	7.500	2.822	0.756	6.799									

SCAVI E BONIFICHE	
SCOTICO	45.759 m
BONIFICA	36.607 mq
RILEVATI	
RILEVATO	237.673 mq
TERRENO VEGETALE	13.649 mq
SOVRASTRUTTURA STRADALE	
STRATO DI USURA	22.368 m
STRATO DI BINDER	22.368 m
STRATO DI BASE	22.368 m
STRATO DI FONDAZIONE	5.757 mq
STRATO DI SOTTOFONDO TRATTATO	4.855 mq
SPARTITRAFFICO	1.701 mq

SEZIONE N. : 32
 QT. PROGETTO : 54.858
 DIST.PROG. : 500.000
 DIST.PREC. : 23.277
 DIST.SUCC. : 25.906



SCALA 1:200

QT.RIF. 33.114

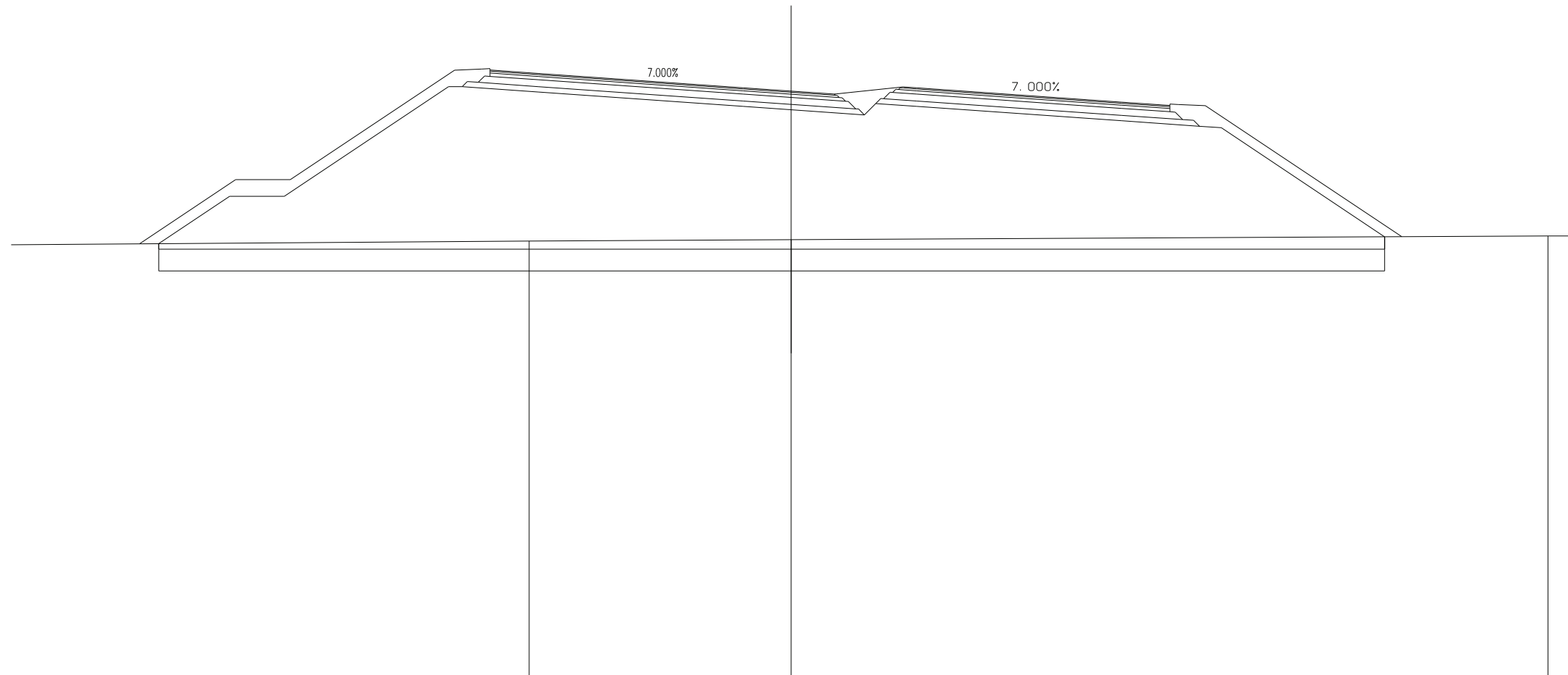
QUOTE TERRENO	49.003	48.998	48.906	49.034	49.099	49.091	49.083	48.902									
DIST.PARZIALI TERRENO	2.376	3.894	4.904	3.785	13.434	13.298	9.399										
QUOTE PROGETTO		48.929	50.641	50.641	54.641	54.641	54.178	54.100	54.707	54.707	53.979	54.266	54.178	53.742	53.578	53.533	48.903
DIST.PARZIALI PROGETTO		2.567	2.000	5.997	0.500	2.781	7.500	1.750	1.618	1.050	0.475	1.505	7.500	2.828	0.777	6.941	

SCAVI E BONIFICHE	
SCOTICO	44.811 m
BONIFICA	35.848 mq

RILEVATI	
RILEVATO	226.952 mq
TERRENO VEGETALE	10.259 mq

SOVRASTRUTTURA STRADALE	
STRATO DI USURA	22.343 m
STRATO DI BINDER	22.343 m
STRATO DI BASE	22.343 m
STRATO DI FONDAZIONE	5.750 mq
STRATO DI SOTTOFONDO TRATTATO	4.851 mq
SPARTITRAFFICO	1.721 mq

SEZIONE N. : 33
 QT. PROGETTO : 54.396
 DIST.PROG. : 525.906
 DIST.PREC. : 25.906
 DIST.SUCC. : 24.094



SCALA 1:200

QT.RIF. 32.899

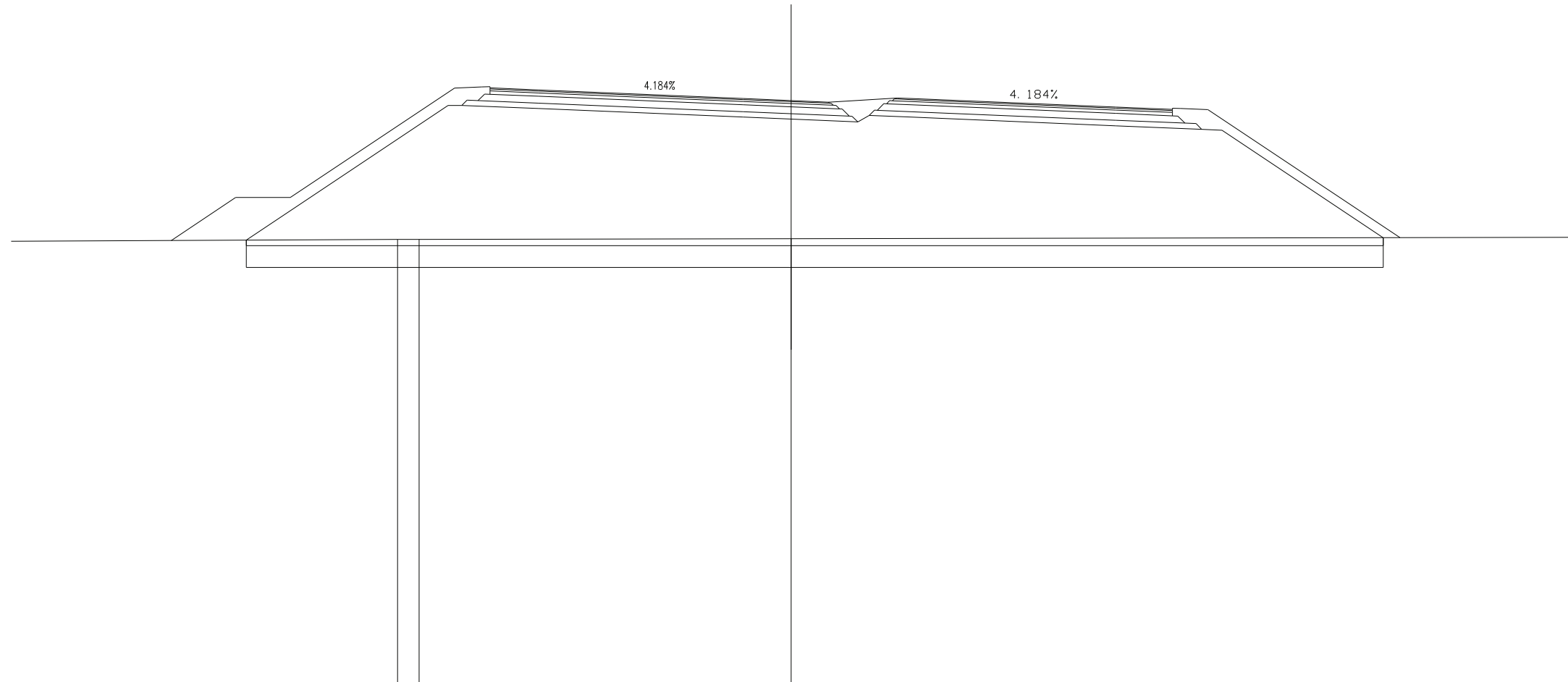
QUOTE TERRENO															48.800	48.847															48.985												
DIST.PARZIALI TERRENO	24.497														9.573														27.665														1.687
QUOTE PROGETTO	48.704	50.435	50.435	54.435	54.435	54.241	53.716	53.594	54.162	54.162	53.406	53.821	53.716	53.191	52.993	52.937	48.955																										
DIST.PARZIALI PROGETTO	2.596	2.000	5.997	0.500	2.771	7.500	1.750	1.593	1.068	0.414	1.498	7.500	2.834	0.802	5.970																												

SCAVI E BONIFICHE	
SCOTICO	41.553 m
BONIFICA	33.243 mq

RILEVATI	
RILEVATO	198.284 mq
TERRENO VEGETALE	11.651 mq

SOVRASTRUTTURA STRADALE	
STRATO DI USURA	22.439 m
STRATO DI BINDER	22.439 m
STRATO DI BASE	22.439 m
STRATO DI FONDAZIONE	5.774 mq
STRATO DI SOTTOFONDO TRATTATO	4.868 mq
SPARTITRAFFICO	1.707 mq

SEZIONE N. : 34
 QT. PROGETTO : 53.912
 DIST.PROG. : 550.000
 DIST.PREC. : 24.094
 DIST.SUCC. : 25.000



SCALA 1:200

QT.RIF. 32.544

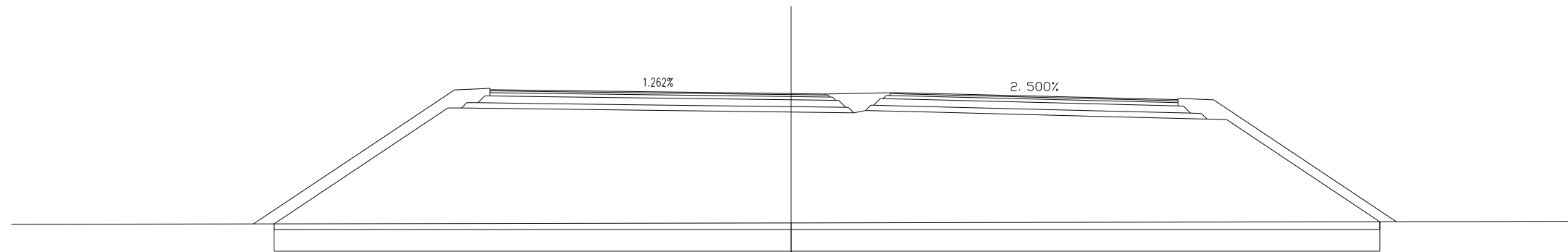
QUOTE TERRENO		48.767	48.768		48.791														
DIST.PARZIALI TERRENO		0.792		13.589											50.000				
QUOTE PROGETTO	48.739		53.662	53.662	53.545		53.232	53.158	53.781	53.781	53.056	53.295	53.232		52.918	52.787	52.755		48.828
DIST.PARZIALI PROGETTO			0.500	2.782		7.500	1.750	1.372	1.048	0.418	1.514		7.500		3.136	0.745		5.888	

SCAVI E BONIFICHE	
SCOTICO	40.410 m
BONIFICA	32.328 mq

RILEVATI	
RILEVATO	180.555 mq
TERRENO VEGETALE	8.020 mq

SOVRASTRUTTURA STRADALE	
STRATO DI USURA	22.645 m
STRATO DI BINDER	22.645 m
STRATO DI BASE	22.645 m
STRATO DI FONDAZIONE	5.825 mq
STRATO DI SOTTOFONDO TRATTATO	4.910 mq
SPARTITRAFFICO	1.691 mq

SEZIONE N. : 35
 QT. PROGETTO : 53.382
 DIST.PROG. : 575.000
 DIST.PREC. : 25.000
 DIST.SUCC. : 25.000



SCALA 1:200

QT.RIF. 32.073

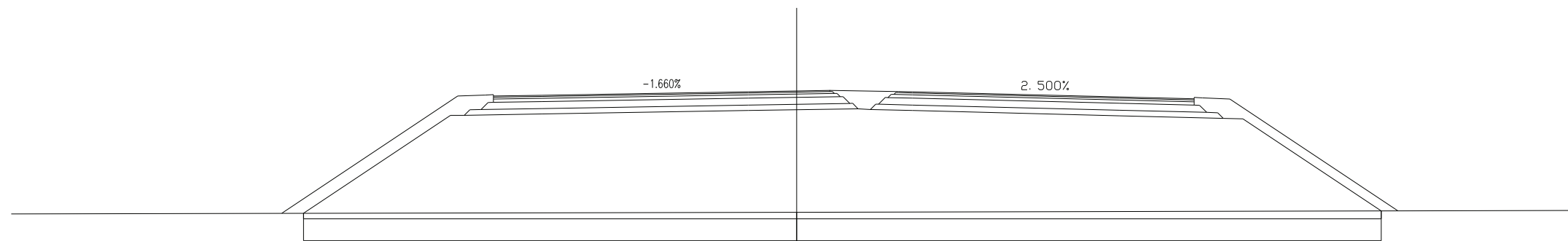
QUOTE TERRENO	48.634														
DIST.PARZIALI TERRENO	44.051							50.000							
QUOTE PROGETTO	48.597	52.832	52.832	52.796	52.702	52.680	53.344	53.344	52.651	52.740	52.702	52.514	52.428	52.410	48.676
DIST.PARZIALI PROGETTO	6.349	0.500	2.794	7.500	1.750	1.249	1.028	0.427	1.524	7.500	3.457	0.713	5.598		

SCAVI E BONIFICHE	
SCOTICO	39.119 m
BONIFICA	31.296 mq

RILEVATI	
RILEVATO	162.253 mq
TERRENO VEGETALE	7.451 mq

SOVRASTRUTTURA STRADALE	
STRATO DI USURA	22.928 m
STRATO DI BINDER	22.928 m
STRATO DI BASE	22.928 m
STRATO DI FONDAZIONE	5.897 mq
STRATO DI SOTTOFONDO TRATTATO	4.969 mq
SPARTITRAFFICO	1.668 mq

SEZIONE N. : 36
 QT. PROGETTO : 52.852
 DIST.PROG. : 600.000
 DIST.PREC. : 25.000
 DIST.SUCC. : 7.190



SCALA 1:200

QT.RIF. 31.670

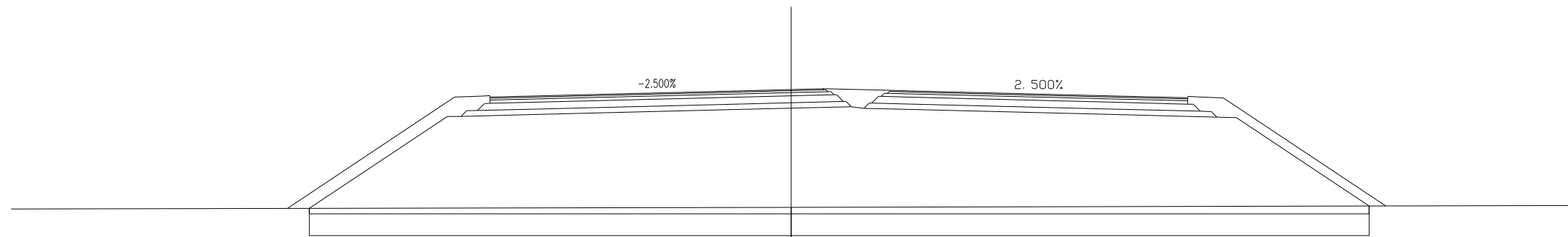
QUOTE TERRENO	48.478														
DIST.PARZIALI TERRENO	36.297						50.000								
QUOTE PROGETTO	48.439	52.001	52.001	52.047	52.172	52.201	52.901	52.901	52.238	52.210	52.172	51.984	51.890	51.872	48.524
DIST.PARZIALI PROGETTO	5.339	0.500	2.808	7.500	1.750	1.203	1.010	0.446	1.524	7.500	3.787	0.713	5.019	48.524	

SCAVI E BONIFICHE	
SCOTICO	38.739 m
BONIFICA	30.991 mq

RILEVATI	
RILEVATO	157.015 mq
TERRENO VEGETALE	7.283 mq

SOVRASTRUTTURA STRADALE	
STRATO DI USURA	23.003 m
STRATO DI BINDER	23.003 m
STRATO DI BASE	23.003 m
STRATO DI FONDAZIONE	5.916 mq
STRATO DI SOTTOFONDO TRATTATO	4.985 mq
SPARTITRAFFICO	1.663 mq

SEZIONE N. : 37
 QT. PROGETTO : 52.699
 DIST.PROG. : 607.190
 DIST.PREC. : 7.190
 DIST.SUCC. : 17.810



SCALA 1:200

QT.RIF. 31.584

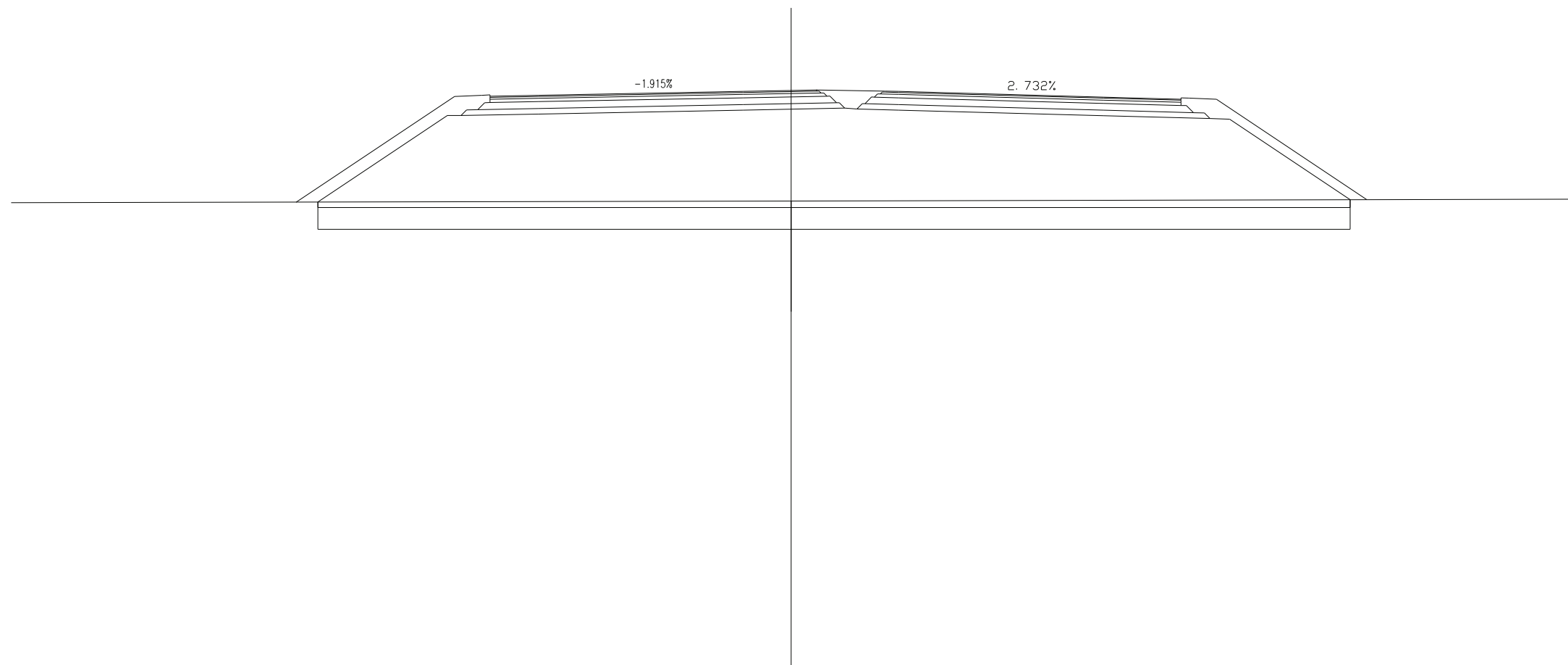
QUOTE TERRENO	48.434														
DIST.PARZIALI TERRENO	34.258						49.786								
QUOTE PROGETTO	48.395	51.761	51.761	51.832	52.019	52.063	52.773	52.773	52.118	52.057	52.019	51.832	51.735	51.717	48.480
DIST.PARZIALI PROGETTO	5.048	0.500	2.812	7.500	1.750	1.183	1.004	0.451	1.524	7.500	3.882	0.713	4.852	4.852	4.852

SCAVI E BONIFICHE	
SCOTICO	37.736 m
BONIFICA	30.188 mq

RILEVATI	
RILEVATO	145.181 mq
TERRENO VEGETALE	6.915 mq

SOVRASTRUTTURA STRADALE	
STRATO DI USURA	22.751 m
STRATO DI BINDER	22.751 m
STRATO DI BASE	22.751 m
STRATO DI FONDAZIONE	5.853 mq
STRATO DI SOTTOFONDO TRATTATO	4.933 mq
SPARTITRAFFICO	1.666 mq

SEZIONE N. : 38
 QT. PROGETTO : 52.322
 DIST.PROG. : 625.000
 DIST.PREC. : 17.810
 DIST.SUCC. : 25.000



SCALA 1:200

QT.RIF. 31.328

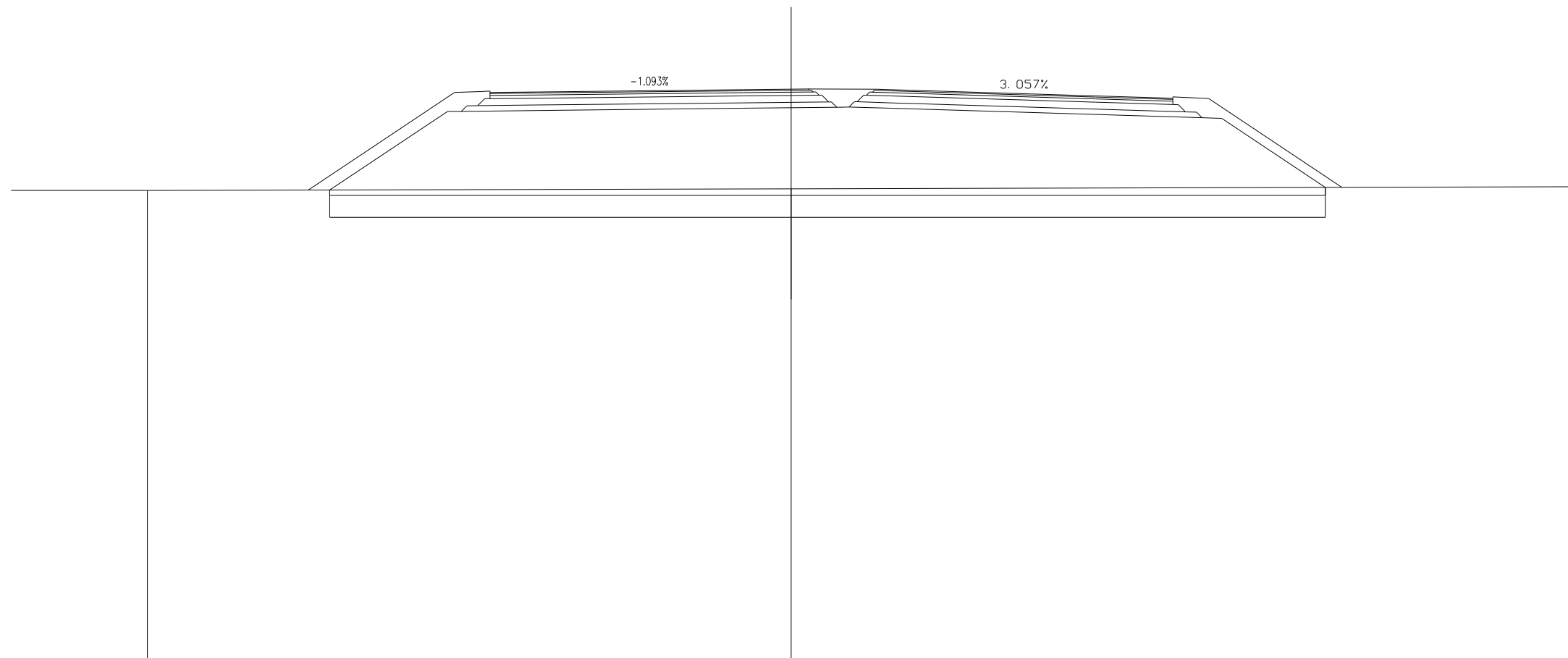
QUOTE TERRENO	48.324														
DIST.PARZIALI TERRENO	29.508						41.774								
QUOTE PROGETTO	48.284	51.444	51.444	51.498	51.642	51.675	52.373	52.373	51.713	51.683	51.642	51.437	51.331	51.311	48.372
DIST.PARZIALI PROGETTO	4.739	0.500	2.809	7.500	1.750	0.931	1.008	0.449	1.523	7.500	3.883	0.717	4.407		

SCAVI E BONIFICHE	
SCOTICO	36.384 m
BONIFICA	29.108 mq

RILEVATI	
RILEVATO	129.344 mq
TERRENO VEGETALE	6.402 mq

SOVRASTRUTTURA STRADALE	
STRATO DI USURA	22.460 m
STRATO DI BINDER	22.460 m
STRATO DI BASE	22.460 m
STRATO DI FONDAZIONE	5.780 mq
STRATO DI SOTTOFONDO TRATTATO	4.876 mq
SPARTITRAFFICO	1.668 mq

SEZIONE N. : 39
 QT. PROGETTO : 51.792
 DIST.PROG. : 650.000
 DIST.PREC. : 25.000
 DIST.SUCC. : 25.000



SCALA 1:200

QUOTE TERRENO	48.113		48.172											
DIST.PARZIALI TERRENO	23.528				29.686									
QUOTE PROGETTO	48.129	50.999	50.999	51.030	51.112	51.131	51.818	51.149	51.158	51.112	50.882	50.764	50.742	48.220
DIST.PARZIALI PROGETTO	4.303	0.500	2.805	7.500	1.750	0.640	1.013	0.446	1.521	7.500	3.884	0.723	3.780	

SCAVI E BONIFICHE	
SCOTICO	35.326 m
BONIFICA	28.261 mq

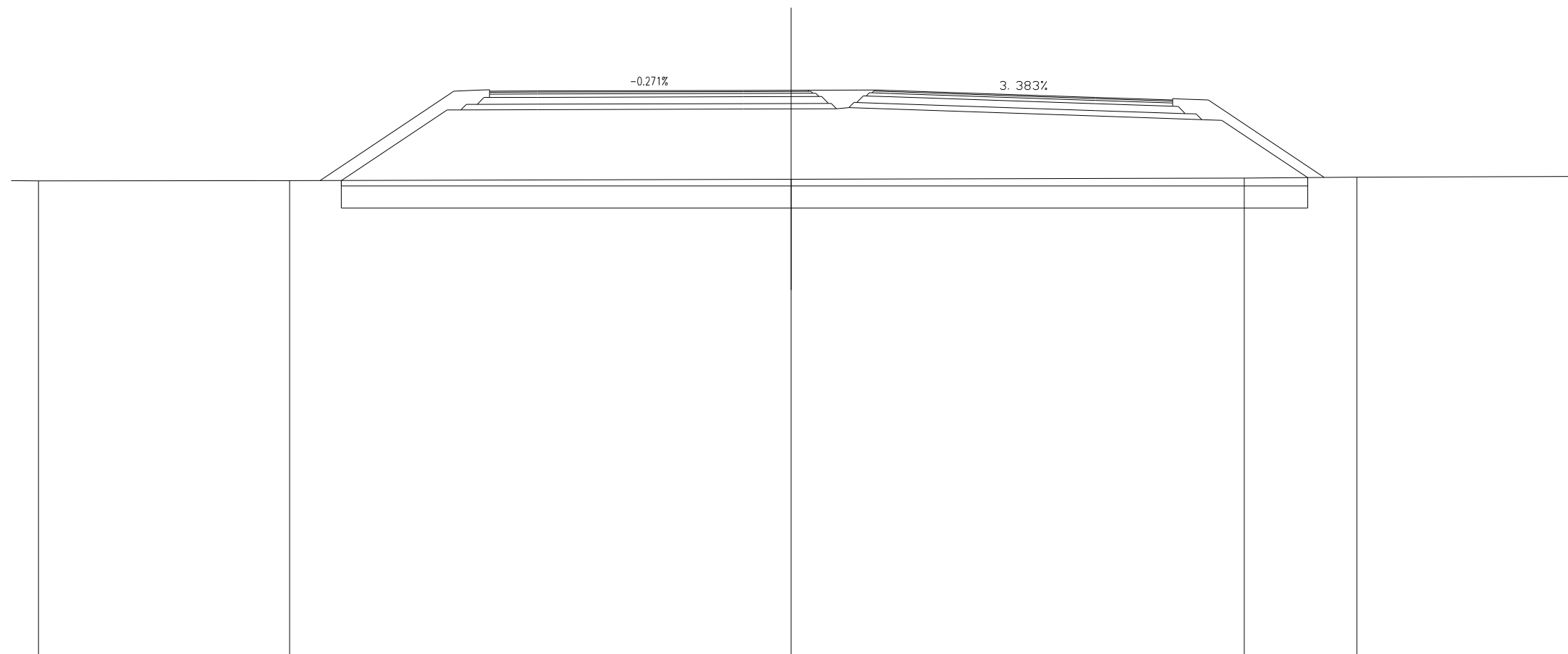
RILEVATI	
RILEVATO	115.291 mq
TERRENO VEGETALE	5.889 mq

SOVRASTRUTTURA STRADALE	
STRATO DI USURA	22.468 m
STRATO DI BINDER	22.468 m
STRATO DI BASE	22.468 m
STRATO DI FONDAZIONE	5.781 mq
STRATO DI SOTTOFONDO TRATTATO	4.877 mq
SPARTITRAFFICO	1.674 mq

SEZIONE N. : 40
 QT. PROGETTO : 51.267
 DIST.PROG. : 675.000
 DIST.PREC. : 25.000
 DIST.SUCC. : 25.000

SCALA 1:200

QT.RIF. 30.634



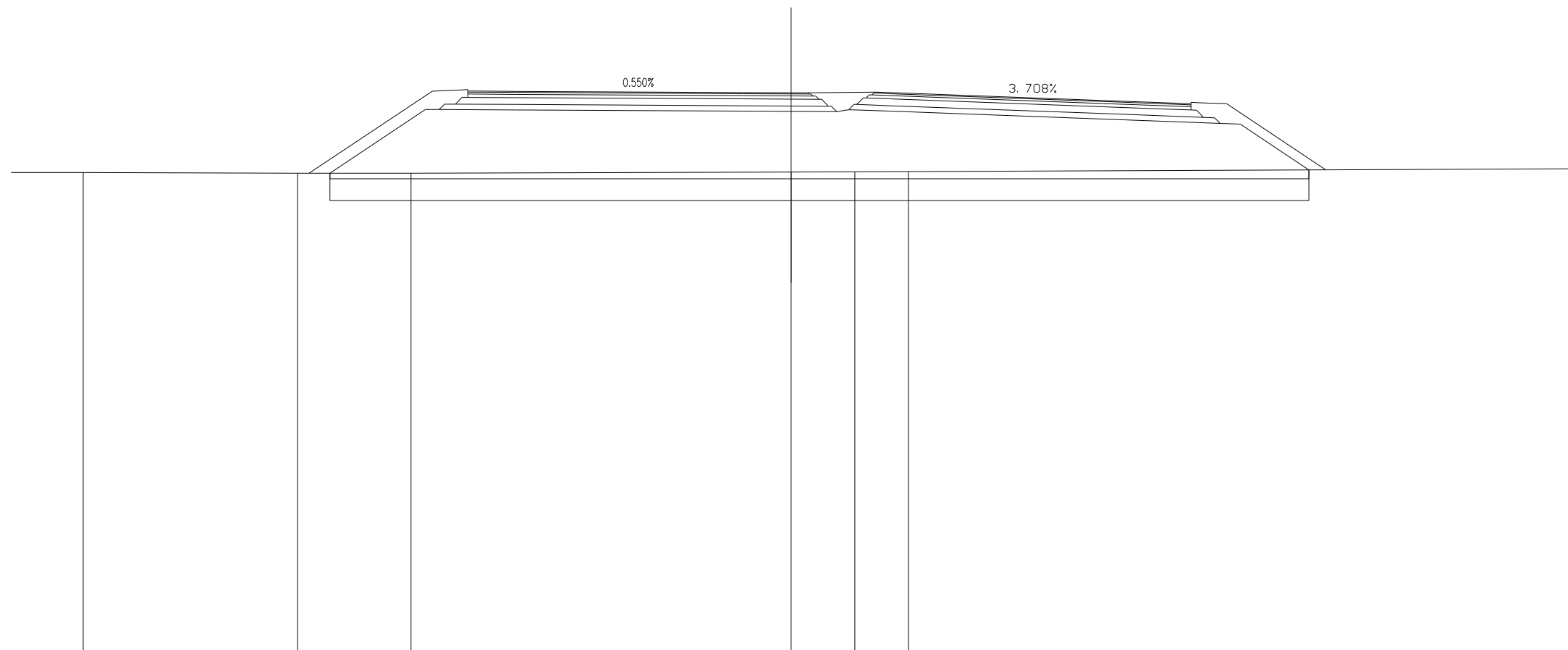
QUOTE TERRENO	47.968	47.972	48.021	48.065	48.097										
DIST.PARZIALI TERRENO	9.175	18.328	16.562	4.114											
QUOTE PROGETTO	47.977	50.559	50.559	50.567	50.587	50.592	51.273	51.273	50.596	50.638	50.587	50.333	50.202	50.177	48.083
DIST.PARZIALI PROGETTO	3.871	0.500	2.801	7.519	1.750	0.629	1.018	0.443	1.519	7.500	3.886	0.729	3.140		

SCAVI E BONIFICHE	
SCOTICO	35.780 m
BONIFICA	28.624 mq

RILEVATI	
RILEVATO	107.170 mq
TERRENO VEGETALE	5.404 mq

SOVRASTRUTTURA STRADALE	
STRATO DI USURA	23.932 m
STRATO DI BINDER	23.932 m
STRATO DI BASE	23.932 m
STRATO DI FONDAZIONE	6.148 mq
STRATO DI SOTTOFONDO TRATTATO	5.169 mq
SPARTITRAFFICO	1.678 mq

SEZIONE N. : 41
 QT. PROGETTO : 50.779
 DIST.PROG. : 700.000
 DIST.PREC. : 25.000
 DIST.SUCC. : 25.000



SCALA 1:200

QT.RIF. 30.357

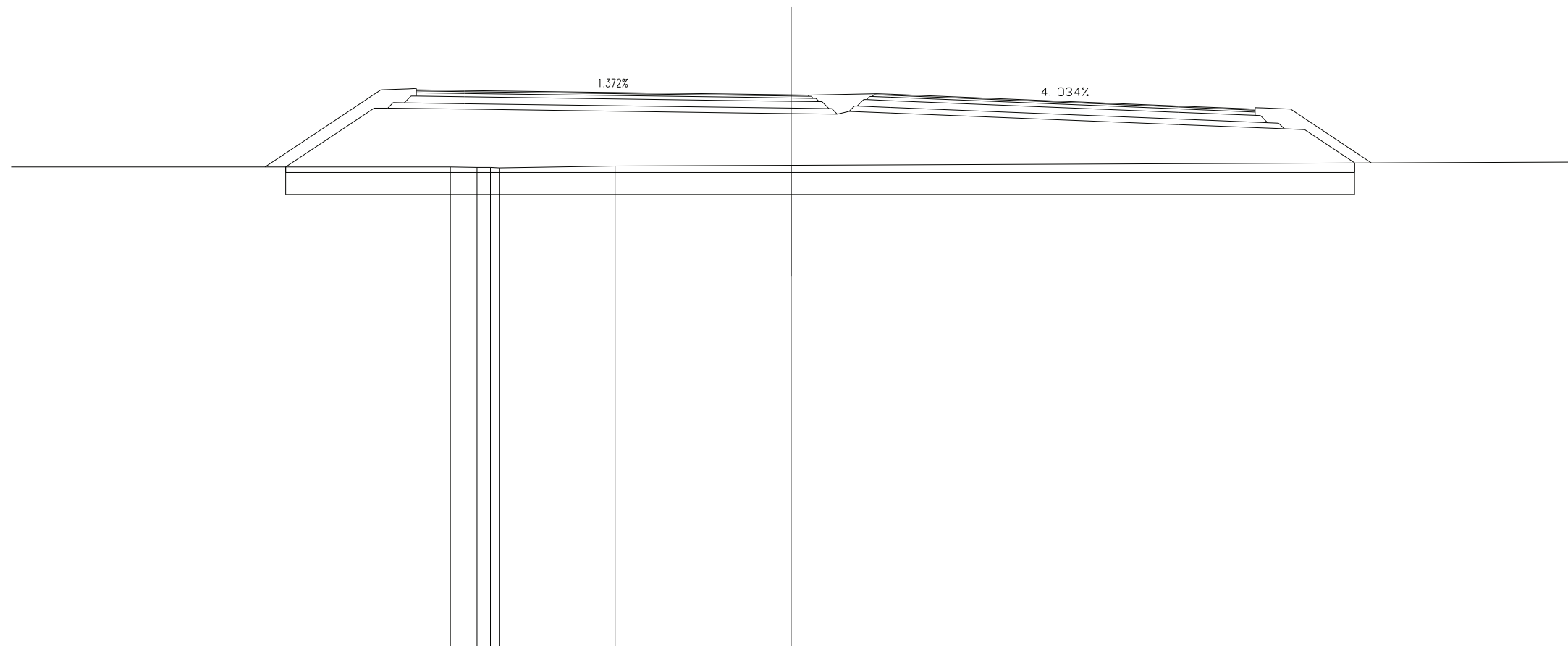
QUOTE TERRENO	47.861	47.830	47.832		47.872	47.879	47.894				
DIST.PARZIALI TERRENO		7.829	4.155	13.887	2.333	1.958		45.709			
QUOTE PROGETTO		47.831	50.160 50.160	50.145	50.099	50.089 50.766 50.766	50.080 50.155	50.099	49.796	49.652 49.624	47.953
DIST.PARZIALI PROGETTO			3.492	0.500 2.798	8.314	1.750	0.627 1.024 0.439	1.517	8.171	3.887	0.736 2.506

SCAVI E BONIFICHE	
SCOTICO	39.063 m
BONIFICA	31.250 mq

RILEVATI	
RILEVATO	107.792 mq
TERRENO VEGETALE	4.970 mq

SOVRASTRUTTURA STRADALE	
STRATO DI USURA	28.152 m
STRATO DI BINDER	28.152 m
STRATO DI BASE	28.152 m
STRATO DI FONDAZIONE	7.204 mq
STRATO DI SOTTOFONDO TRATTATO	6.012 mq
SPARTITRAFFICO	1.683 mq

SEZIONE N. : 42
 QT. PROGETTO : 50.332
 DIST.PROG. : 725.000
 DIST.PREC. : 25.000
 DIST.SUCC. : 8.140



SCALA 1:200

QT.RIF. 30.110

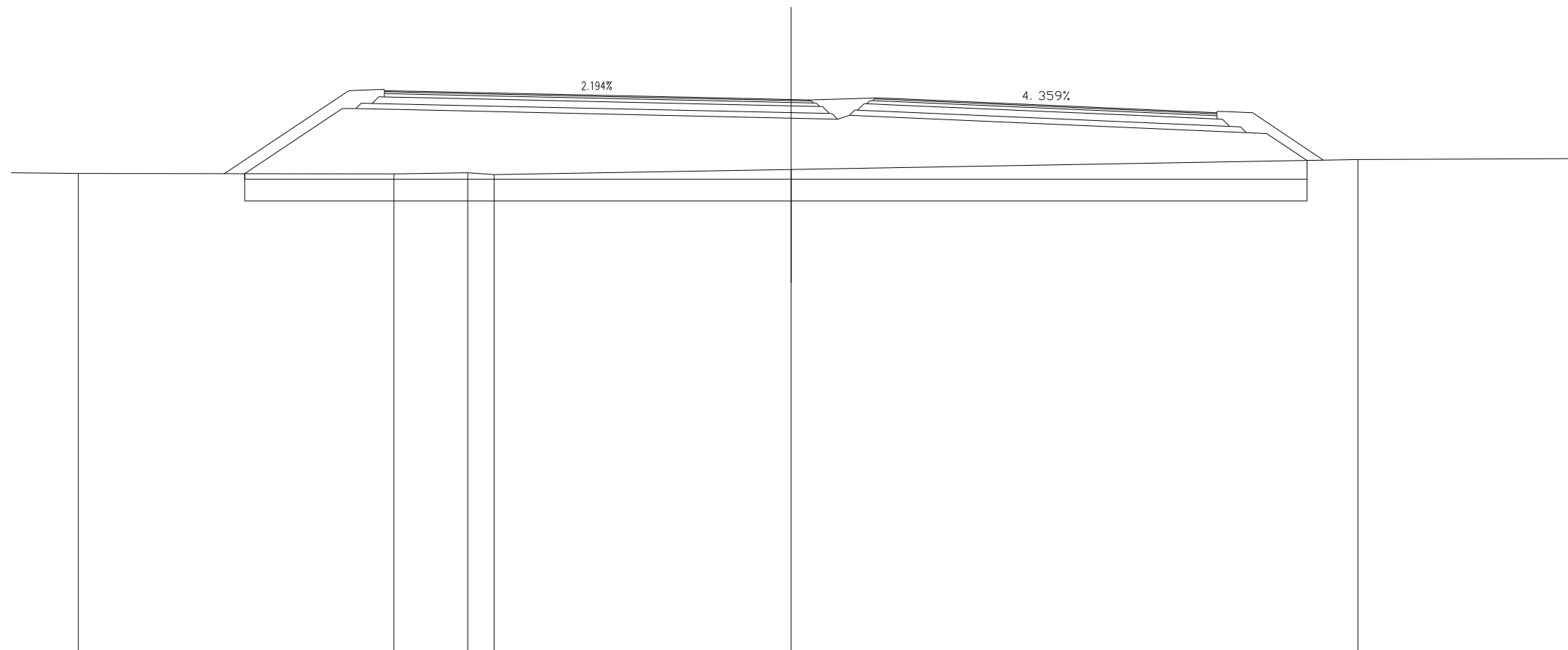
QUOTE TERRENO				47.674	47.657	47.665	47.641	47.712	47.740										
DIST.PARZIALI TERRENO	25.394			0.972	0.496			4.233	6.429				50.000						
QUOTE PROGETTO		47.675	49.831	49.831	49.792				49.652	49.628	50.300	50.300	49.605	49.714	49.652	49.229	49.072	49.042	47.826
DIST.PARZIALI PROGETTO		3.232	0.500	2.794				10.192	1.750	0.638	1.029	0.436	1.515	10.502		3.889	0.742	1.823	

SCAVI E BONIFICHE	
SCOTICO	38.834 m
BONIFICA	31.067 mq

RILEVATI	
RILEVATO	112.571 mq
TERRENO VEGETALE	4.964 mq

SOVRASTRUTTURA STRADALE	
STRATO DI USURA	27.932 m
STRATO DI BINDER	27.932 m
STRATO DI BASE	27.932 m
STRATO DI FONDAZIONE	7.148 mq
STRATO DI SOTTOFONDO TRATTATO	5.967 mq
SPARTITRAFFICO	1.685 mq

SEZIONE N. : 44
 QT. PROGETTO : 49.928
 DIST.PROG. : 750.000
 DIST.PREC. : 16.860
 DIST.SUCC. : 25.000



SCALA 1:200

QT.RIF. 29.723

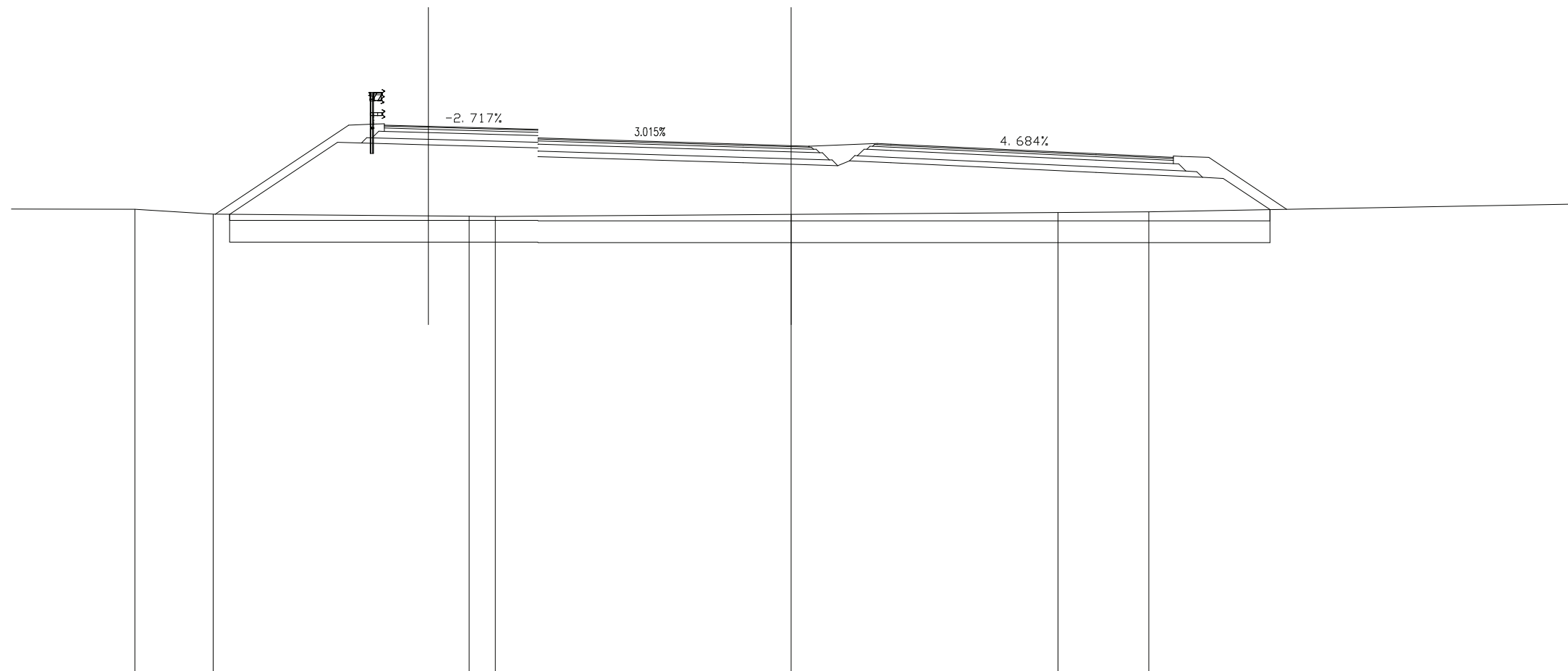
QUOTE TERRENO	47.188			47.172	47.218	47.145		47.334			47.696								
DIST.PARZIALI TERRENO		11.533		2.696	0.970		10.848			20.724									
QUOTE PROGETTO		47.180	49.558	49.558	49.497		49.248	49.209	49.875	49.875	49.172	49.314	49.248		48.851		48.681	48.649	47.663
DIST.PARZIALI PROGETTO			3.565	0.500	2.790		11.365	1.750	0.650	1.034	0.432	1.513		9.097		3.891	0.748	1.477	

SCAVI E BONIFICHE	
SCOTICO	26.761 m
BONIFICA	21.408 mq

RILEVATI	
RILEVATO	73.456 mq
TERRENO VEGETALE	2.090 mq

SOVRASTRUTTURA STRADALE	
STRATO DI USURA	20.723 m
STRATO DI BINDER	20.723 m
STRATO DI BASE	20.723 m
STRATO DI FONDAZIONE	5.265 mq
STRATO DI SOTTOFONDO TRATTATO	4.338 mq
SPARTITRAFFICO	1.693 mq

SEZIONE N. : 41 SEZIONE N. : 45
 QT. PROGETTO : 50.219 QT. PROGETTO : 49.564
 DIST.PROG. : 448.450 DIST.PROG. : 775.000
 DIST.PREC. : 25.000
 DIST.SUCC. : 25.000



SCALA 1:200

QT.RIF. 30.261

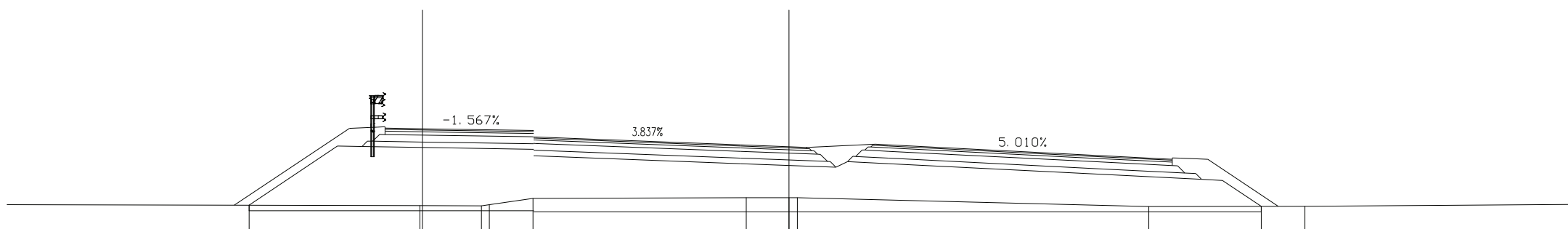
QUOTE TERRENO	47.184	47.003		46.935	46.926		47.000		47.067	47.094										
DIST.PARZIALI TERRENO	2.856	9.359	0.955	10.808	9.761	3.314														
QUOTE PROGETTO		46.999	49.629	49.606	49.539	49.430	49.111	49.430	49.111	48.884	48.832	49.492	49.492	48.780	48.955	48.884	48.533	48.351	48.315	47.174
DIST.PARZIALI PROGETTO		3.943	0.868	2.450	4.000	7.500	1.750	0.650	1.040	0.429	1.511	7.500	3.892	0.754	1.711					

SCAVI E BONIFICHE	
SCOTICO	26.524 m
BONIFICA	21.219 mq

RILEVATI	
RILEVATO	63.413 mq
TERRENO VEGETALE	1.980 mq

SOVRASTRUTTURA STRADALE	
STRATO DI USURA	20.775 m
STRATO DI BINDER	20.775 m
STRATO DI BASE	20.775 m
STRATO DI FONDAZIONE	5.278 mq
STRATO DI SOTTOFONDO TRATTATO	4.349 mq
SPARTITRAFFICO	1.698 mq

SEZIONE N. : 40 SEZIONE N. : 46
 QT. PROGETTO : 49.832 QT. PROGETTO : 49.243
 DIST.PROG. : 423.110 DIST.PROG. : 800.000
 DIST.PREC. : 25.000
 DIST.SUCC. : 25.000



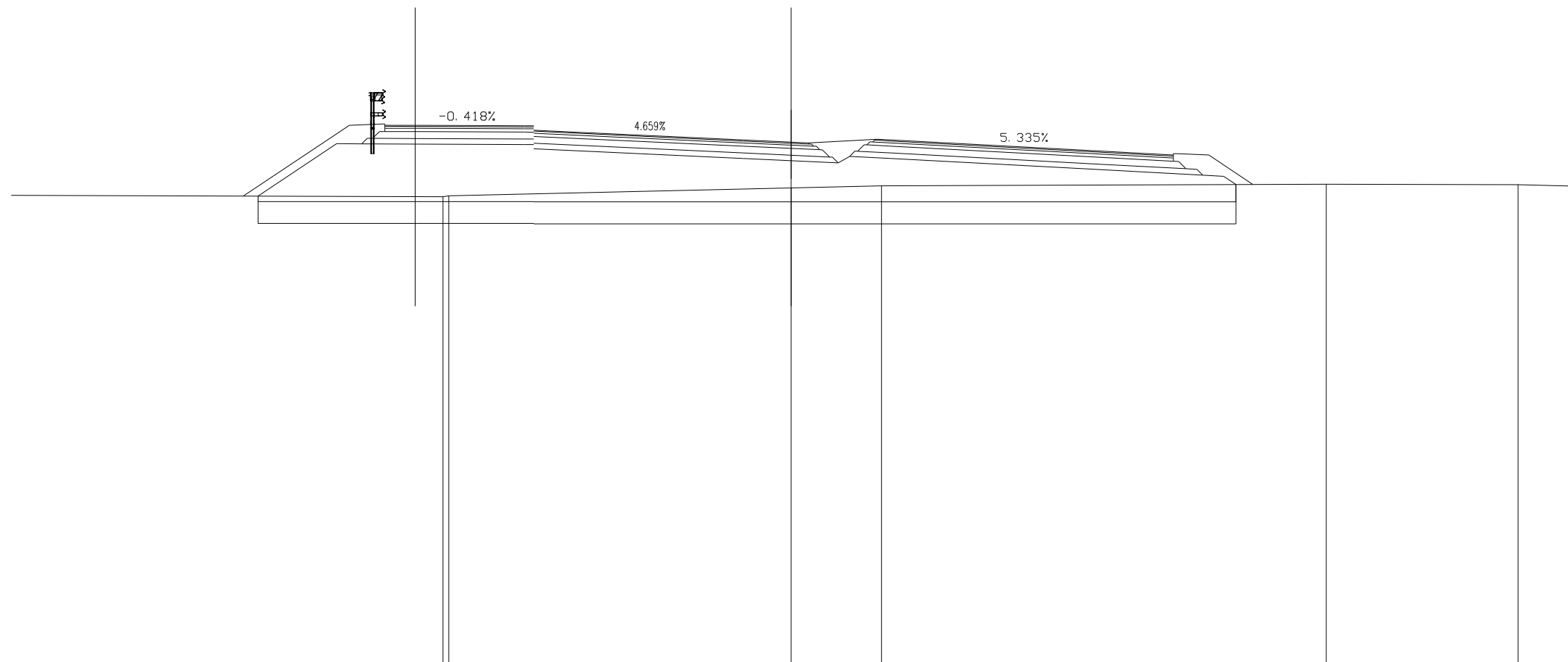
SCALA 1:200

QT.RIF. 30.079

QUOTE TERRENO				47.037	47.030	47.075	47.297	47.327	47.322	47.321		47.000	47.015					
DIST.PARZIALI TERRENO				2.243	1.598		7.769	1.553			12.810		5.684	17.047				
QUOTE PROGETTO	47.053	49.200	49.186	49.152	49.089	48.853	49.088	48.851	48.563	48.496	49.151	48.430	48.639	48.563	48.187	47.992	47.954	47.010
DIST.PARZIALI PROGETTO		3.220	0.892	2.201	4.000		7.500	1.750	0.650	1.046	0.525	1.509		7.500		3.894	0.761	1.415

SCAVI E BONIFICHE	
SCOTICO	25.662 m
BONIFICA	20.530 mq
RILEVATI	
RILEVATO	58.074 mq
TERRENO VEGETALE	1.592 mq
SOVRASTRUTTURA STRADALE	
STRATO DI USURA	20.871 m
STRATO DI BINDER	20.871 m
STRATO DI BASE	20.871 m
STRATO DI FONDAZIONE	5.302 mq
STRATO DI SOTTOFONDO TRATTATO	4.368 mq
SPARTITRAFFICO	1.703 mq

SEZIONE N. : 37 SEZIONE N. : 47
 QT. PROGETTO : 49.493 QT. PROGETTO : 48.963
 DIST.PROG. : 397.794 DIST.PROG. : 825.000
 DIST.PREC. : 25.000
 DIST.SUCC. : 25.000



SCALA 1:200

QT.RIF. 29.845

QUOTE TERRENO				46.889 46.921			47.208		47.284			47.348		47.325
DIST.PARZIALI TERRENO					12.509			3.309			16.250			7.010
QUOTE PROGETTO		46.912	48.825 48.821	48.813	48.796 48.640 48.794 48.633		48.283	48.202 48.851 48.851 48.122 48.364	48.283		47.883	47.675 47.634 47.335		
DIST.PARZIALI PROGETTO		2.868	0.917 1.953	4.000	0.339	7.500	1.750	0.650 1.051 0.421	1.508	7.500	3.895	0.767 0.448		

SCAVI E BONIFICHE	
SCOTICO	25.935 m
BONIFICA	20.748 mq

RILEVATI	
RILEVATO	49.779 mq
TERRENO VEGETALE	1.600 mq

SOVRASTRUTTURA STRADALE	
STRATO DI USURA	21.127 m
STRATO DI BINDER	21.127 m
STRATO DI BASE	21.127 m
STRATO DI FONDAZIONE	5.366 mq
STRATO DI SOTTOFONDO TRATTATO	4.419 mq
SPARTITRAFFICO	1.709 mq

SEZIONE N. : 35

QT. PROGETTO : 49.194

DIST.PROG. : 372.509

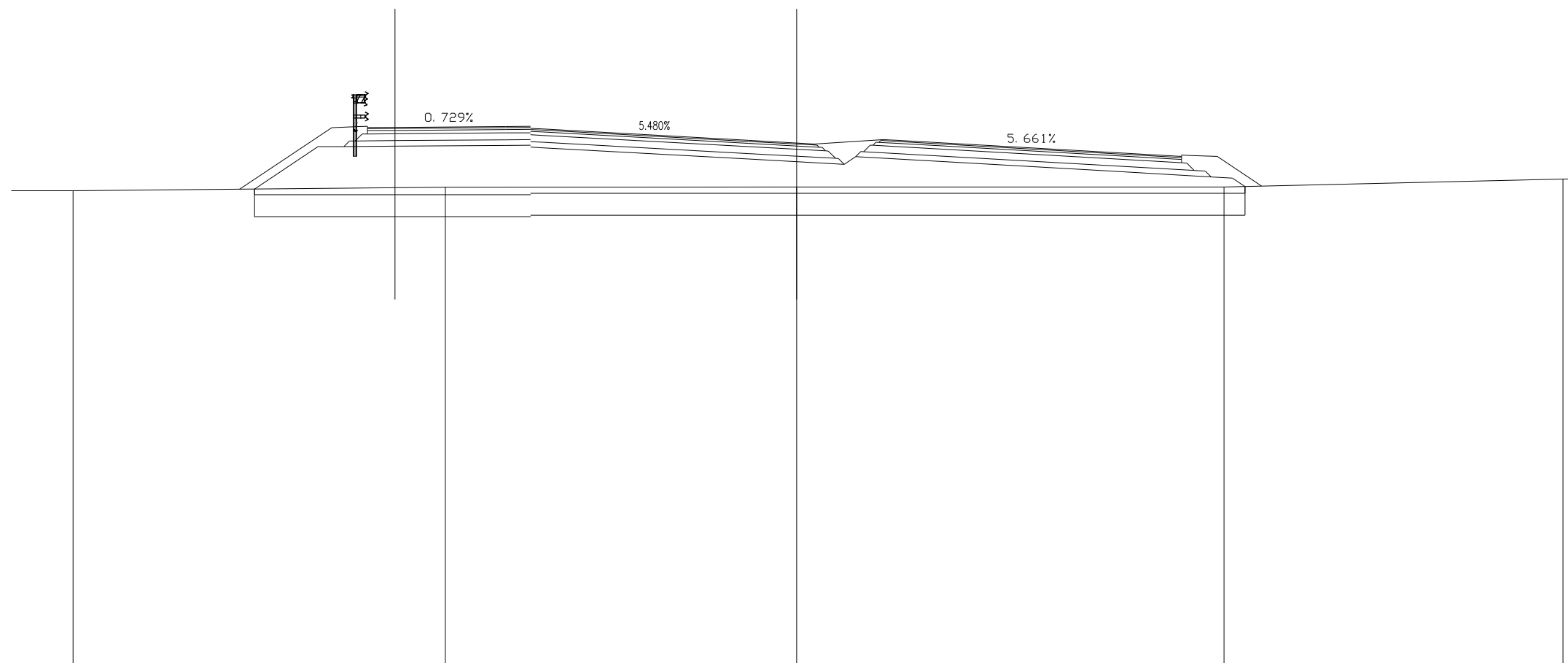
SEZIONE N. : 48

QT. PROGETTO : 48.725

DIST.PROG. : 850.000

DIST.PREC. : 25.000

DIST.SUCC. : 9.090



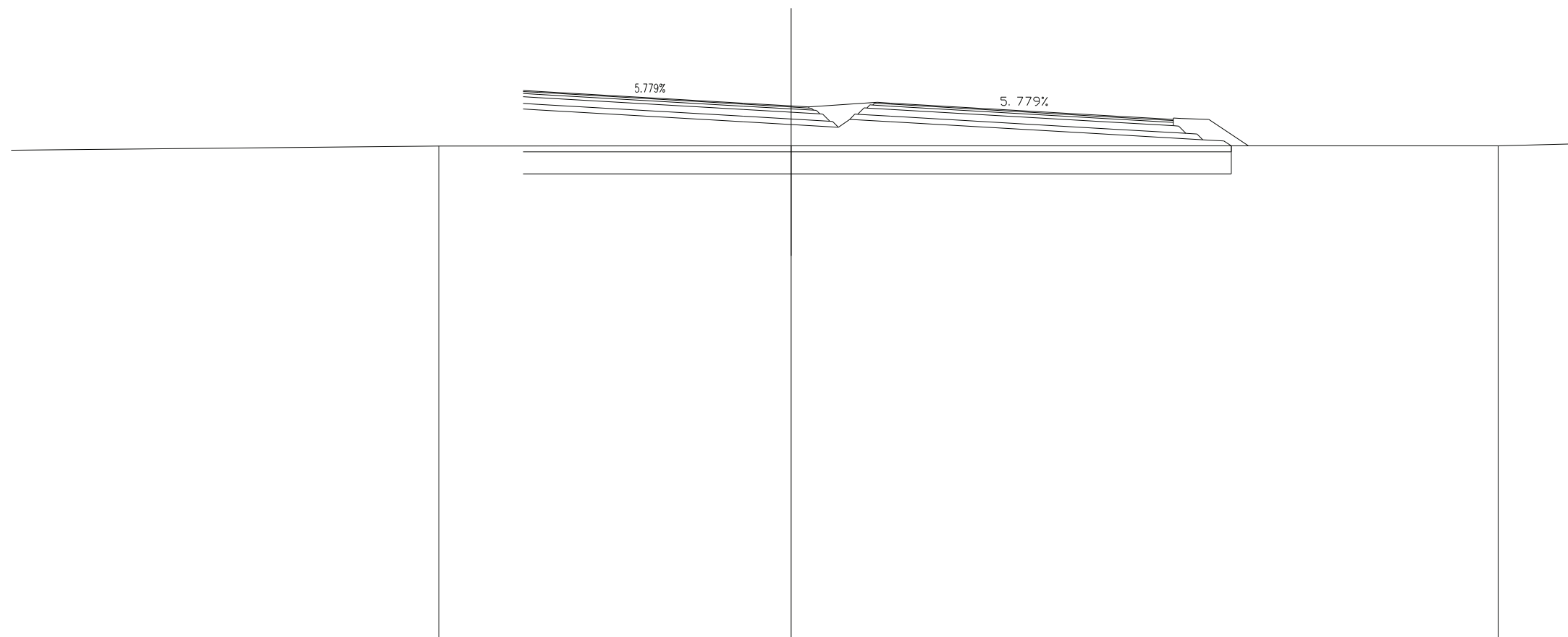
QUOTE TERRENO	46.893			47.027			47.030			47.033		47.323								
DIST.PARZIALI TERRENO		13.518			12.744			15.514			12.304									
QUOTE PROGETTO		46.956	48.494	48.501	48.514	48.543	48.478	48.550	48.456	48.045	47.949	48.594	48.594	47.855	48.130	48.045	47.621	47.400	47.356	47.051
DIST.PARZIALI PROGETTO		2.306	0.942	1.853	4.000	0.915	0.407	7.500	1.750	0.650	1.057	0.417	1.506	7.500	3.897	0.774	0.457			

SCAVI E BONIFICHE	
SCOTICO	25.884 m
BONIFICA	20.707 mq

RILEVATI	
RILEVATO	46.369 mq
TERRENO VEGETALE	1.529 mq

SOVRASTRUTTURA STRADALE	
STRATO DI USURA	21.264 m
STRATO DI BINDER	21.264 m
STRATO DI BASE	21.264 m
STRATO DI FONDAZIONE	5.400 mq
STRATO DI SOTTOFONDO TRATTATO	4.447 mq
SPARTITRAFFICO	1.711 mq

SEZIONE N. : 49
 QT. PROGETTO : 48.649
 DIST.PROG. : 859.090
 DIST.PREC. : 9.090
 DIST.SUCC. : 15.910



SCALA 1:200

QT.RIF. 29.089

QUOTE TERRENO		47.083		47.085				47.090
DIST.PARZIALI TERRENO	18.850		12.876				25.841	
QUOTE PROGETTO		48.434 48.402		47.969 47.868 48.510 48.510 47.768 48.056		47.969	47.535	47.310 47.265 47.088
DIST.PARZIALI PROGETTO		0.544	7.500	1.750 0.650 1.059 0.416	1.505	7.500	3.898	0.776

SCAVI E BONIFICHE	
SCOTICO	25.945 m
BONIFICA	20.756 mq

RILEVATI	
RILEVATO	69.207 mq
TERRENO VEGETALE	1.430 mq

SOVRASTRUTTURA STRADALE	
STRATO DI USURA	21.527 m
STRATO DI BINDER	21.527 m
STRATO DI BASE	21.527 m
STRATO DI FONDAZIONE	5.466 mq
STRATO DI SOTTOFONDO TRATTATO	4.499 mq
SPARTITRAFFICO	1.709 mq

SEZIONE N. : 31

QT. PROGETTO : 48.873

DIST.PROG. : 347.269

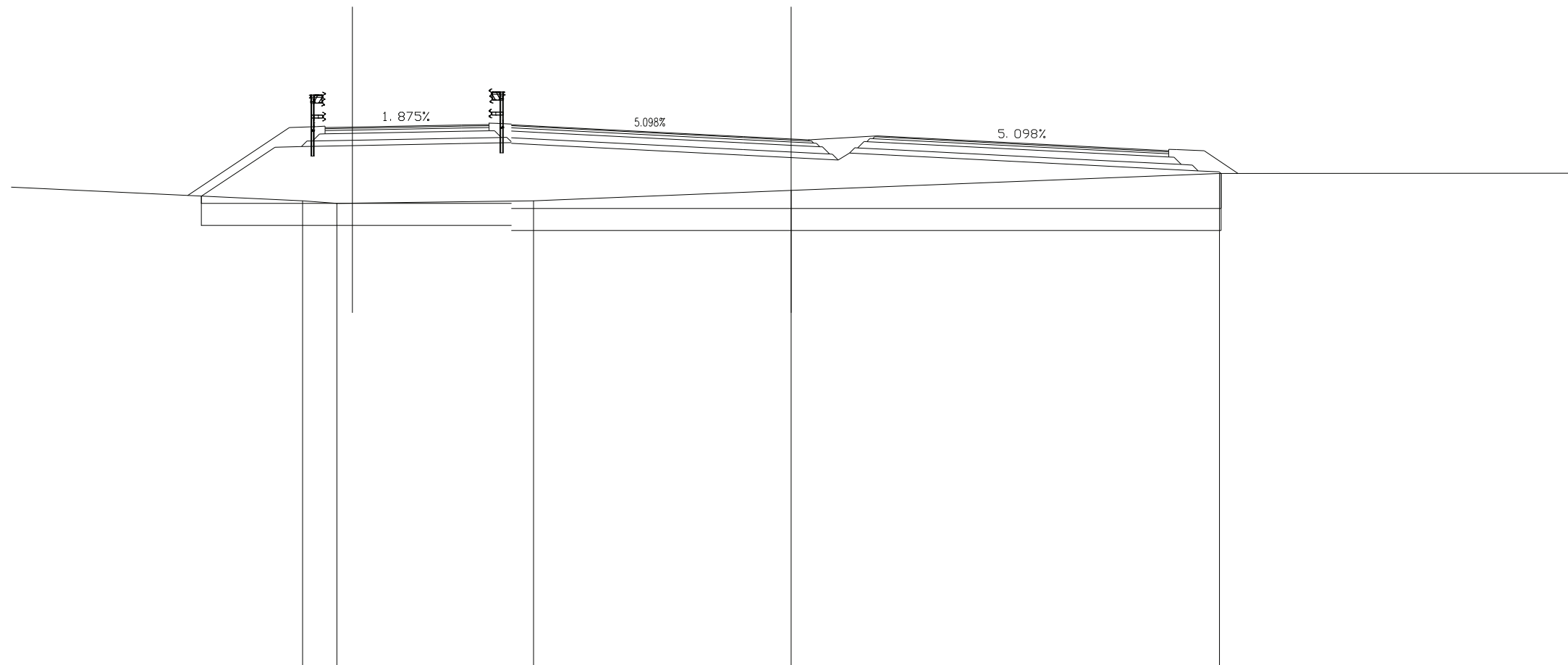
SEZIONE N. : 50

QT. PROGETTO : 48.529

DIST.PROG. : 875.000

DIST.PREC. : 15.910

DIST.SUCC. : 25.000



SCALA 1:200

QT.RIF. 29.180

QUOTE TERRENO			46.177	46.091		46.181		46.557			47.184													
DIST.PARZIALI TERRENO	11.535		1.255		7.192		9.408		15.659															
QUOTE PROGETTO		46.348	48.140	48.158	48.193		48.268	48.281	48.302	48.231		47.849	47.759	48.406	48.406	47.672	47.926	47.849		47.466		47.276	47.237	47.184
DIST.PARZIALI PROGETTO		2.688	0.969	1.859		4.000	1.809	0.975		7.500	1.750	0.650	1.054	0.417	1.509		7.500		3.726		0.763			

SCAVI E BONIFICHE	
SCOTICO	28.351 m
BONIFICA	22.681 mq

RILEVATI	
RILEVATO	54.858 mq
TERRENO VEGETALE	2.536 mq

SOVRASTRUTTURA STRADALE	
STRATO DI USURA	22.039 m
STRATO DI BINDER	22.039 m
STRATO DI BASE	22.039 m
STRATO DI FONDAZIONE	5.674 mq
STRATO DI SOTTOFONDO TRATTATO	4.788 mq
SPARTITRAFFICO	1.706 mq

SEZIONE N. : 28

QT. PROGETTO : 48.543

DIST.PROG. : 322.025

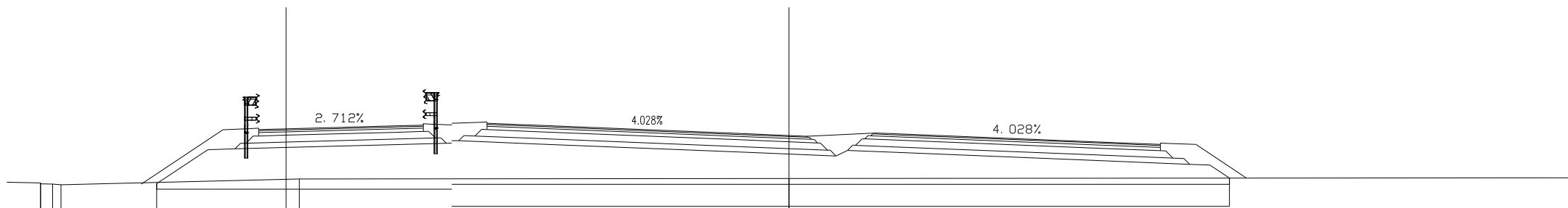
SEZIONE N. : 51

QT. PROGETTO : 48.374

DIST.PROG. : 900.000

DIST.PREC. : 25.000

DIST.SUCC. : 25.000



SCALA 1:200

QT.RIF. 29.258

QUOTE TERRENO	46.573	46.536	46.526	46.506	46.713	46.732																
DIST.PARZIALI TERRENO	0.438	8.691			17.843									34.294								
QUOTE PROGETTO	46.543	47.785	47.812	47.863	47.971	48.021	48.108	48.026	48.108	47.996	47.694	47.623	48.277	48.277	47.554	47.755	47.694	47.392	47.252	47.223	46.748	
DIST.PARZIALI PROGETTO		1.863	0.989	1.863	4.000	1.838	2.783		7.500		1.750	0.650	1.047	0.418	1.515		7.500		3.458	0.742	0.711	

SCAVI E BONIFICHE	
SCOTICO	29.302 m
BONIFICA	23.441 mq

RILEVATI	
RILEVATO	52.771 mq
TERRENO VEGETALE	3.162 mq

SOVRASTRUTTURA STRADALE	
STRATO DI USURA	21.776 m
STRATO DI BINDER	21.776 m
STRATO DI BASE	21.776 m
STRATO DI FONDAZIONE	5.607 mq
STRATO DI SOTTOFONDO TRATTATO	4.736 mq
SPARTITRAFFICO	1.704 mq

SEZIONE N. : 26

QT. PROGETTO : 48.290

DIST.PROG. : 297.103

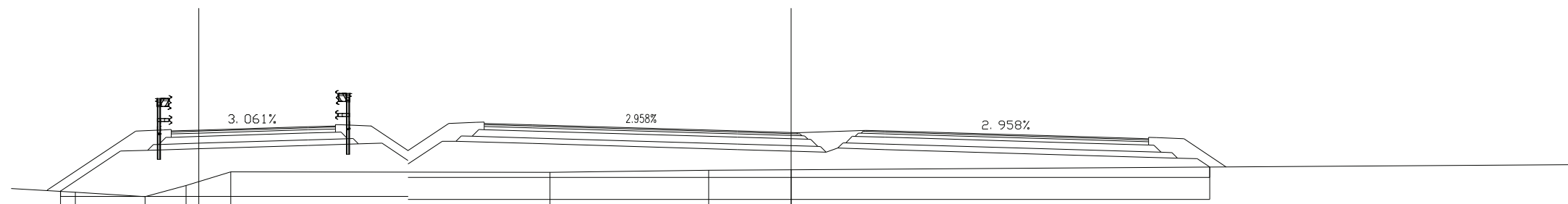
SEZIONE N. : 52

QT. PROGETTO : 48.261

DIST.PROG. : 925.000

DIST.PREC. : 25.000

DIST.SUCC. : 25.000



SCALA 1:200

QT.RIF. 28.900

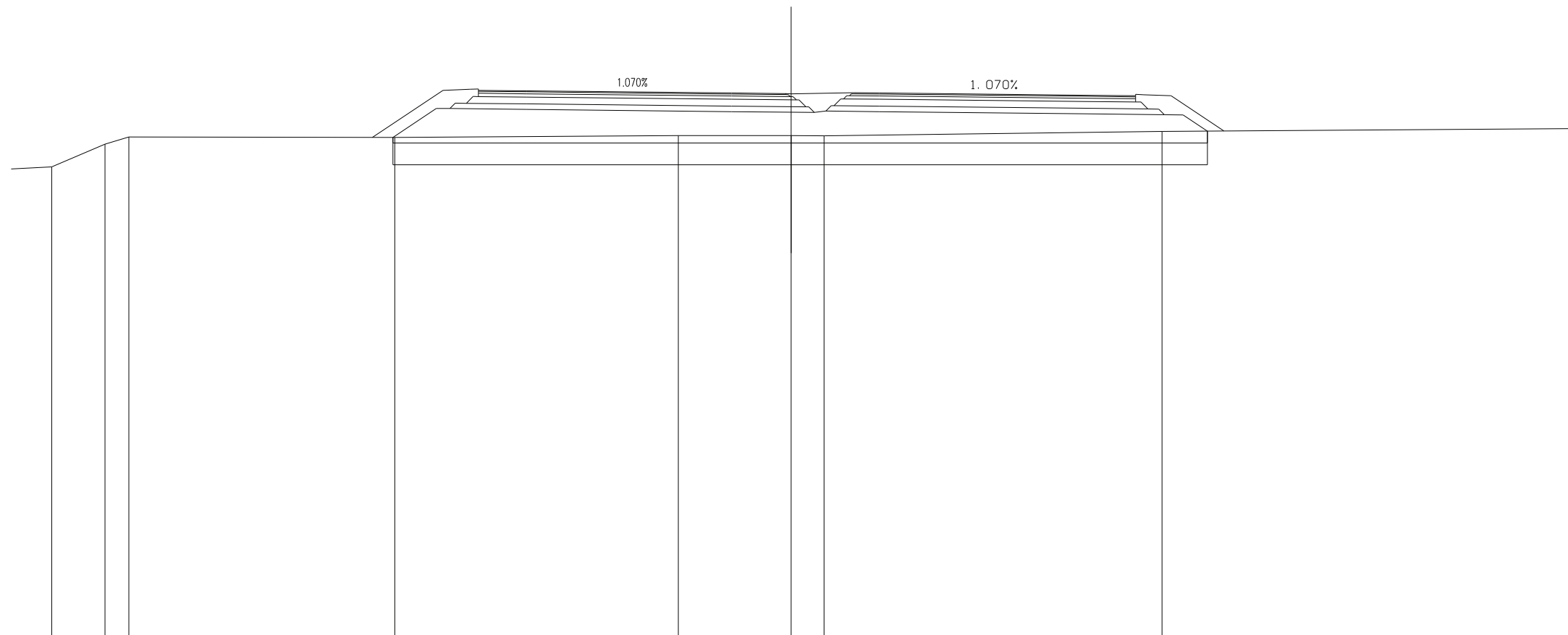
QUOTE TERRENO	46.019	45.858	46.261	46.767		46.748		46.822	46.841																	
DIST.PARZIALI TERRENO		2.554	1.493	1.632		11.671		5.799	3.010										50.000							
QUOTE PROGETTO	46.062	47.522	47.553	47.610		47.732	47.789	47.815	47.180	47.051	47.885	47.885	47.803		47.581	47.523	48.196	48.106	47.485	47.652	47.581		47.359	47.265	47.243	46.941
DIST.PARZIALI PROGETTO		2.189	0.997	1.864		4.000	1.837	0.861	0.952	1.250	0.500	2.787		7.500	1.961	1.040	0.419	1.733		7.500		3.190		0.721	0.453	

SCAVI E BONIFICHE	
SCOTICO	29.771 m
BONIFICA	23.817 mq

RILEVATI	
RILEVATO	56.806 mq
TERRENO VEGETALE	3.679 mq

SOVRASTRUTTURA STRADALE	
STRATO DI USURA	21.513 m
STRATO DI BINDER	21.513 m
STRATO DI BASE	21.513 m
STRATO DI FONDAZIONE	5.542 mq
STRATO DI SOTTOFONDO TRATTATO	4.682 mq
SPARTITRAFFICO	1.679 mq

SEZIONE N. : 53
 QT. PROGETTO : 48.189
 DIST.PROG. : 950.000
 DIST.PREC. : 25.000
 DIST.SUCC. : 10.697



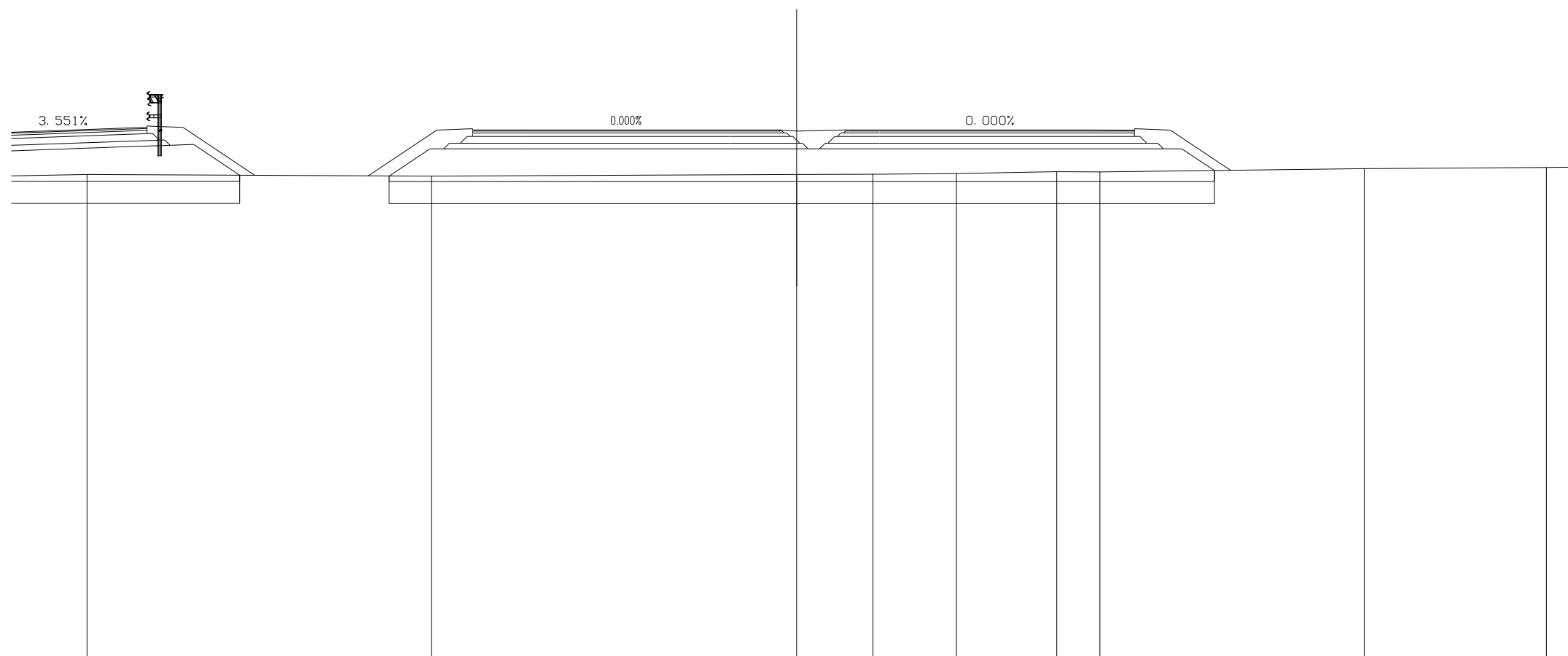
SCALA 1:200

QT.RIF. 28.337

QUOTE TERRENO	45.487	46.317	46.581	46.565	46.636	46.630	46.628	46.786							
DIST.PARZIALI TERRENO	1.941	0.877	9.722	10.360	4.119	1.206	12.354	30.875							
QUOTE PROGETTO				46.565	47.509	48.168	47.509	47.429	47.398	47.390	46.797				
DIST.PARZIALI PROGETTO				1.581	0.500	2.795	7.500	1.977	0.851	0.520	1.956	7.500	2.918	0.688	0.890

SCAVI E BONIFICHE	
SCOTICO	29.954 m
BONIFICA	23.964 mq
RILEVATI	
RILEVATO	58.363 mq
TERRENO VEGETALE	3.747 mq
SOVRASTRUTTURA STRADALE	
STRATO DI USURA	21.519 m
STRATO DI BINDER	21.519 m
STRATO DI BASE	21.519 m
STRATO DI FONDAZIONE	5.542 mq
STRATO DI SOTTOFONDO TRATTATO	4.684 mq
SPARTITRAFFICO	1.655 mq

SEZIONE N. : 24 SEZIONE N. : 54
 QT. PROGETTO : 48.091 QT. PROGETTO : 48.171
 DIST.PROG. : 262.101 DIST.PROG. : 960.697
 DIST.PREC. : 10.697
 DIST.SUCC. : 14.303



SCALA 1:200

QT.RIF. 29.033

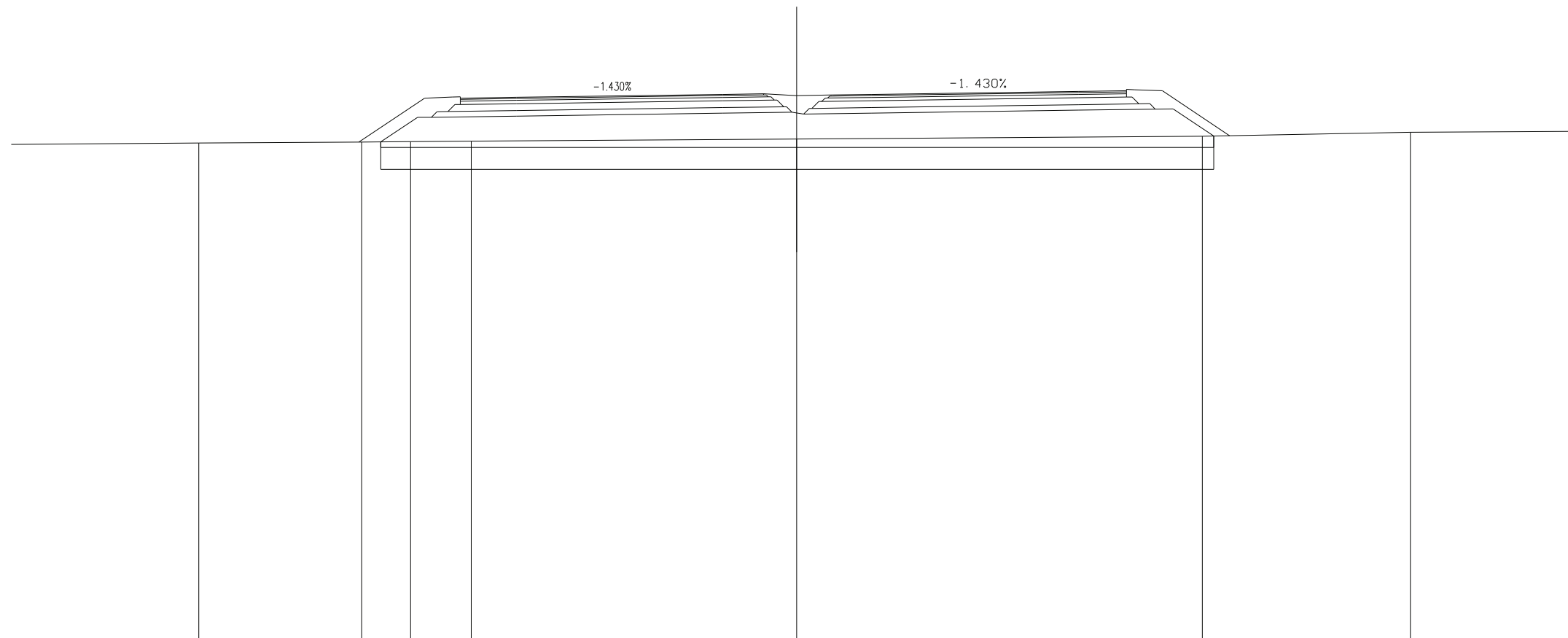
QUOTE TERRENO	46.504	46.561					46.495													46.771		46.814									
DIST.PARZIALI TERRENO	2.789				12.495					13.256			2.772	3.031	3.644	1.568				9.589		6.613	3.018								
QUOTE PROGETTO	47.411			47.553		47.619	47.649	46.535		46.503	47.491	47.491	47.491							47.491		47.491	47.491	46.701							
DIST.PARZIALI PROGETTO		4.000		1.835		0.852	1.670		5.429		1.481	0.500	2.919		7.500					1.763	0.604	0.416	0.520	2.177	7.500		2.800		0.669	1.185	

SCAVI E BONIFICHE	
SCOTICO	30.238 m
BONIFICA	24.191 mq

RILEVATI	
RILEVATO	60.522 mq
TERRENO VEGETALE	3.791 mq

SOVRASTRUTTURA STRADALE	
STRATO DI USURA	21.678 m
STRATO DI BINDER	21.678 m
STRATO DI BASE	21.678 m
STRATO DI FONDAZIONE	5.583 mq
STRATO DI SOTTOFONDO TRATTATO	4.715 mq
SPARTITRAFFICO	1.642 mq

SEZIONE N. : 55
 QT. PROGETTO : 48.159
 DIST.PROG. : 975.000
 DIST.PREC. : 14.303
 DIST.SUCC. : 25.000



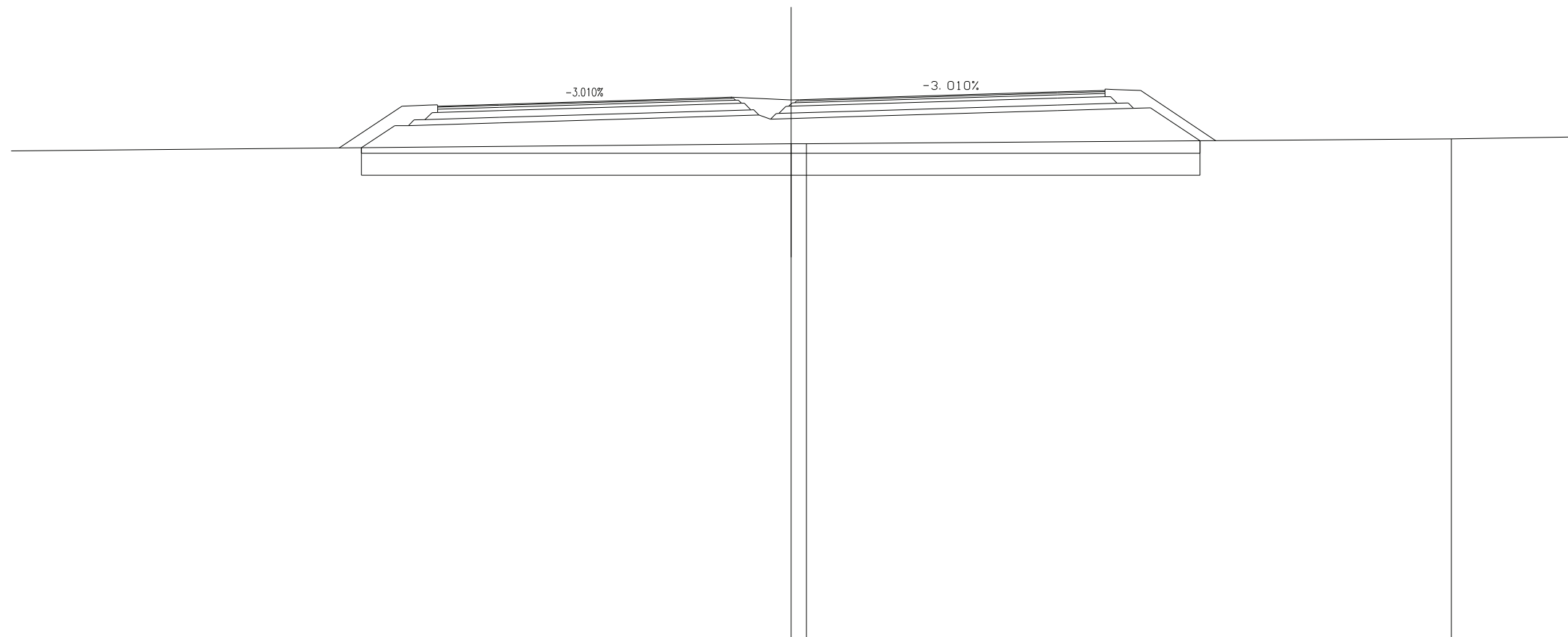
SCALA 1:200

QT.RIF. 28.389

QUOTE TERRENO		46.397		46.429	46.445	46.462		46.543		46.643		46.790							
DIST.PARZIALI TERRENO			5.910	1.777	2.198		11.808		14.727		7.552								
QUOTE PROGETTO			46.435	47.328	47.328	47.372		47.479	48.181	46.181	47.515	47.487	47.444	47.479		47.587	47.627	47.636	46.651
DIST.PARZIALI PROGETTO				1.338	0.500	3.085		7.500	1.477	1.011	2.472		7.500		2.794	0.646	1.476		

SCAVI E BONIFICHE	
SCOTICO	30.647 m
BONIFICA	24.517 mq
RILEVATI	
RILEVATO	63.862 mq
TERRENO VEGETALE	3.862 mq
SOVRASTRUTTURA STRADALE	
STRATO DI USURA	21.897 m
STRATO DI BINDER	21.897 m
STRATO DI BASE	21.897 m
STRATO DI FONDAZIONE	5.637 mq
STRATO DI SOTTOFONDO TRATTATO	4.760 mq
SPARTITRAFFICO	1.680 mq

SEZIONE N. : 56
 QT. PROGETTO : 48.171
 DIST.PROG. : 1000.000
 DIST.PREC. : 25.000
 DIST.SUCC. : 25.000



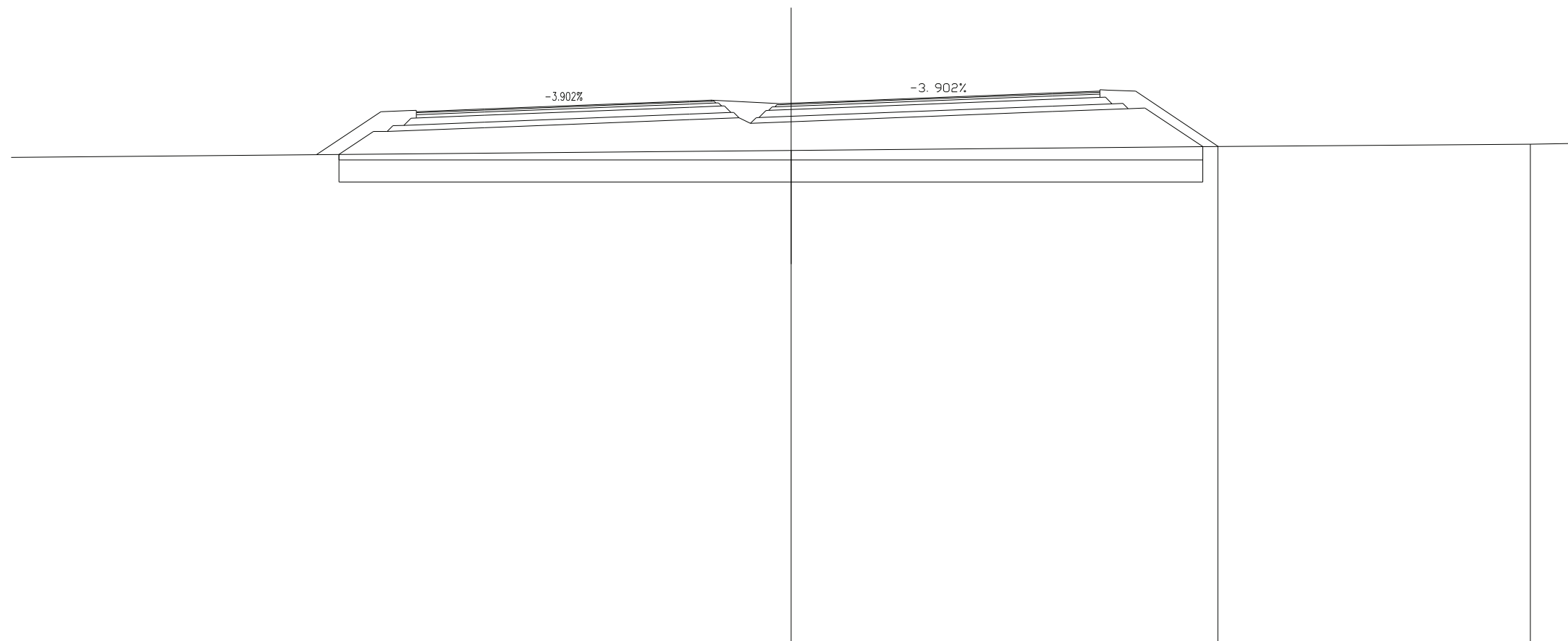
SCALA 1:200

QT.RIF. 28.428

QUOTE TERRENO														46.500	46.505														46.678
DIST.PARZIALI TERRENO	43.050													0.565	23.569														
QUOTE PROGETTO		46.356	47.166	47.166		47.266						47.491	48.201	48.201	46.501	47.552	47.402	47.424	47.491		47.717	47.801	47.820	46.610					
DIST.PARZIALI PROGETTO		1.215	0.500	3.314		7.500		0.977	1.001	0.419	0.753	2.227		7.500		2.787	0.621	1.813											

SCAVI E BONIFICHE	
SCOTICO	31.570 m
BONIFICA	25.256 mq
RILEVATI	
RILEVATO	69.634 mq
TERRENO VEGETALE	4.006 mq
SOVRASTRUTTURA STRADALE	
STRATO DI USURA	22.484 m
STRATO DI BINDER	22.484 m
STRATO DI BASE	22.484 m
STRATO DI FONDAZIONE	5.785 mq
STRATO DI SOTTOFONDO TRATTATO	4.877 mq
SPARTITRAFFICO	1.705 mq

SEZIONE N. : 57
 QT. PROGETTO : 48.225
 DIST.PROG. : 1025.000
 DIST.PREC. : 25.000
 DIST.SUCC. : 25.000



SCALA 1:200

QT.RIF. 28.454

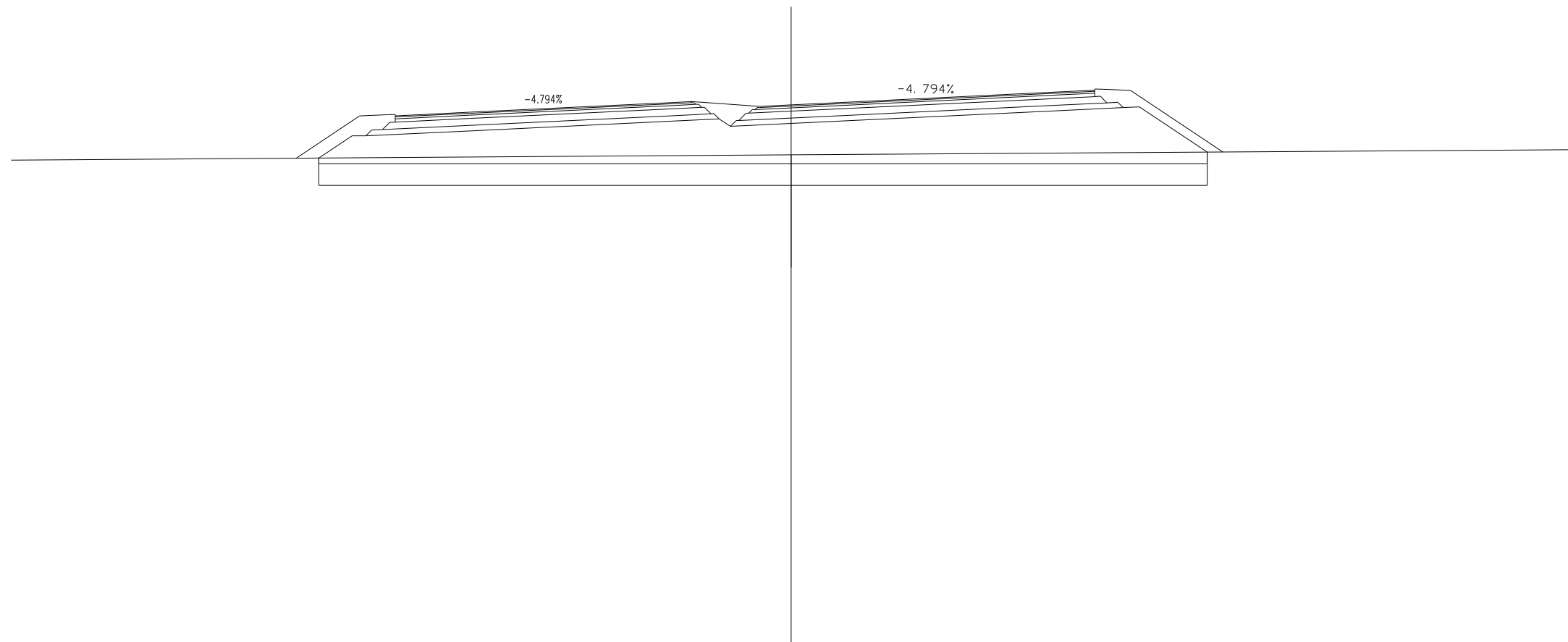
QUOTE TERRENO					46.422			46.565		46.648					
DIST.PARZIALI TERRENO	33.927					15.596			11.426						
QUOTE PROGETTO	46.272	47.114	47.114	47.252	47.545	48.256	48.256	47.615	47.407	47.465	47.545	47.838	47.946	47.970	46.560
DIST.PARZIALI PROGETTO	1.263	0.500	3.553	7.500	0.791	0.996	0.418	1.484	2.041	7.500	2.783	0.608	2.114		

SCAVI E BONIFICHE	
SCOTICO	32.470 m
BONIFICA	25.976 mq

RILEVATI	
RILEVATO	73.696 mq
TERRENO VEGETALE	4.120 mq

SOVRASTRUTTURA STRADALE	
STRATO DI USURA	23.071 m
STRATO DI BINDER	23.071 m
STRATO DI BASE	23.071 m
STRATO DI FONDAZIONE	5.932 mq
STRATO DI SOTTOFONDO TRATTATO	4.995 mq
SPARTITRAFFICO	1.709 mq

SEZIONE N. : 58
 QT. PROGETTO : 48.320
 DIST.PROG. : 1050.000
 DIST.PREC. : 25.000
 DIST.SUCC. : 25.000



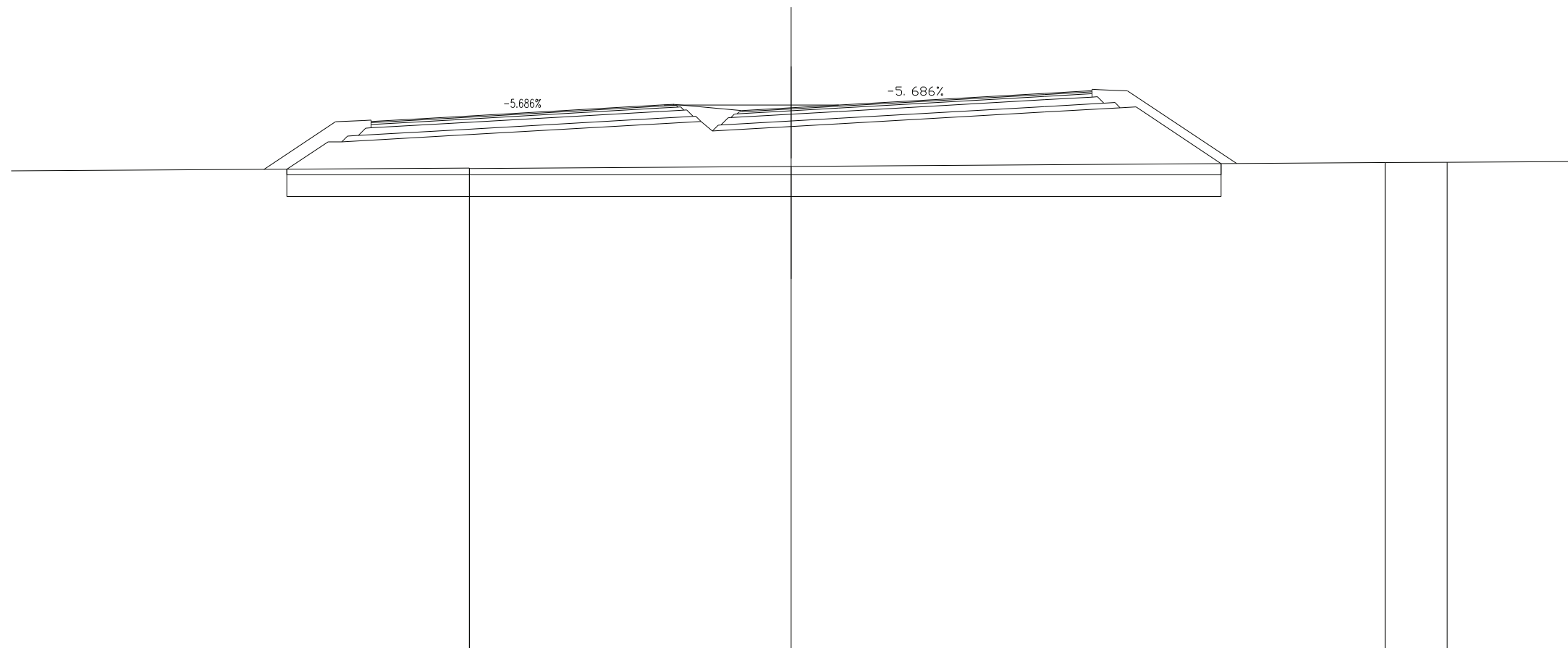
SCALA 1:200

QT.RIF. 28.550

QUOTE TERRENO	46.403																			
DIST.PARZIALI TERRENO	48.843						29.402													
QUOTE PROGETTO		46.286	47.099		47.281		47.640	48.349	48.349	47.718	47.445		47.551	47.640		48.000	48.133	48.161		46.505
DIST.PARZIALI PROGETTO		1.218	0.500	3.791		7.500	0.604	0.991	0.417	2.216	1.854		7.500		2.779	0.595	2.483			

SCAVI E BONIFICHE	
SCOTICO	34.141 m
BONIFICA	27.313 mq
RILEVATI	
RILEVATO	86.481 mq
TERRENO VEGETALE	4.523 mq
SOVRASTRUTTURA STRADALE	
STRATO DI USURA	23.846 m
STRATO DI BINDER	23.846 m
STRATO DI BASE	23.846 m
STRATO DI FONDAZIONE	6.126 mq
STRATO DI SOTTOFONDO TRATTATO	5.150 mq
SPARTITRAFFICO	1.713 mq

SEZIONE N. : 59
 QT. PROGETTO : 48.457
 DIST.PROG. : 1075.000
 DIST.PREC. : 25.000
 DIST.SUCC. : 25.000



SCALA 1:200

QT.RIF. 28.573

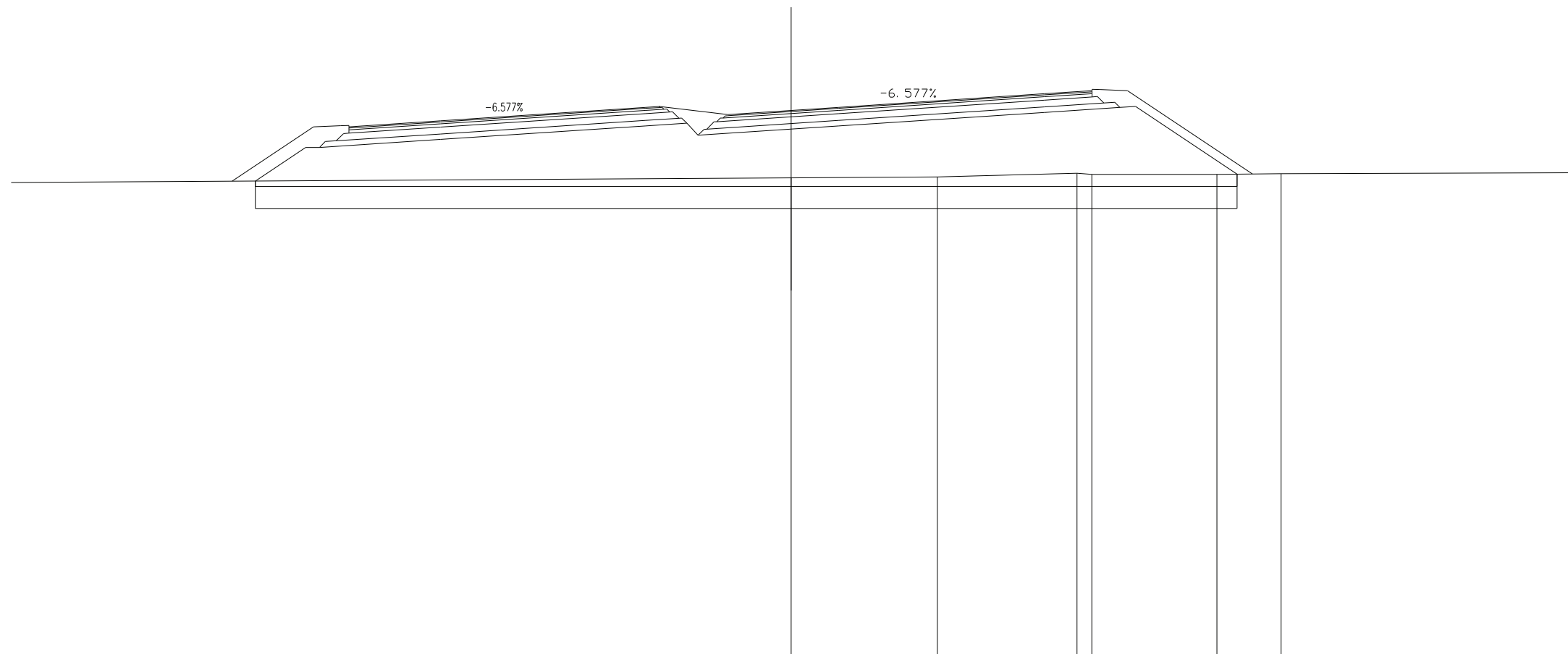
QUOTE TERRENO				46.155 46.141		46.218				46.360	46.372
DIST.PARZIALI TERRENO					11.755			21.717		2.266	
QUOTE PROGETTO	46.114	47.116 47.116		47.350		47.677 47.777		48.203	48.361 48.394		46.321
DIST.PARZIALI PROGETTO	1.502	0.500	4.125		7.500	0.500 0.986 0.416	2.876	1.750	7.500	2.776	0.582 3.108

SCAVI E BONIFICHE	
SCOTICO	35.879 m
BONIFICA	28.703 mq

RILEVATI	
RILEVATO	101.540 mq
TERRENO VEGETALE	4.937 mq

SOVRASTRUTTURA STRADALE	
STRATO DI USURA	24.656 m
STRATO DI BINDER	24.656 m
STRATO DI BASE	24.656 m
STRATO DI FONDAZIONE	6.327 mq
STRATO DI SOTTOFONDO TRATTATO	5.312 mq
SPARTITRAFFICO	1.720 mq

SEZIONE N. : 60
 QT. PROGETTO : 48.611
 DIST.PROG. : 1100.000
 DIST.PREC. : 25.000
 DIST.SUCC. : 11.847



SCALA 1:200

QT.RIF. 28.595

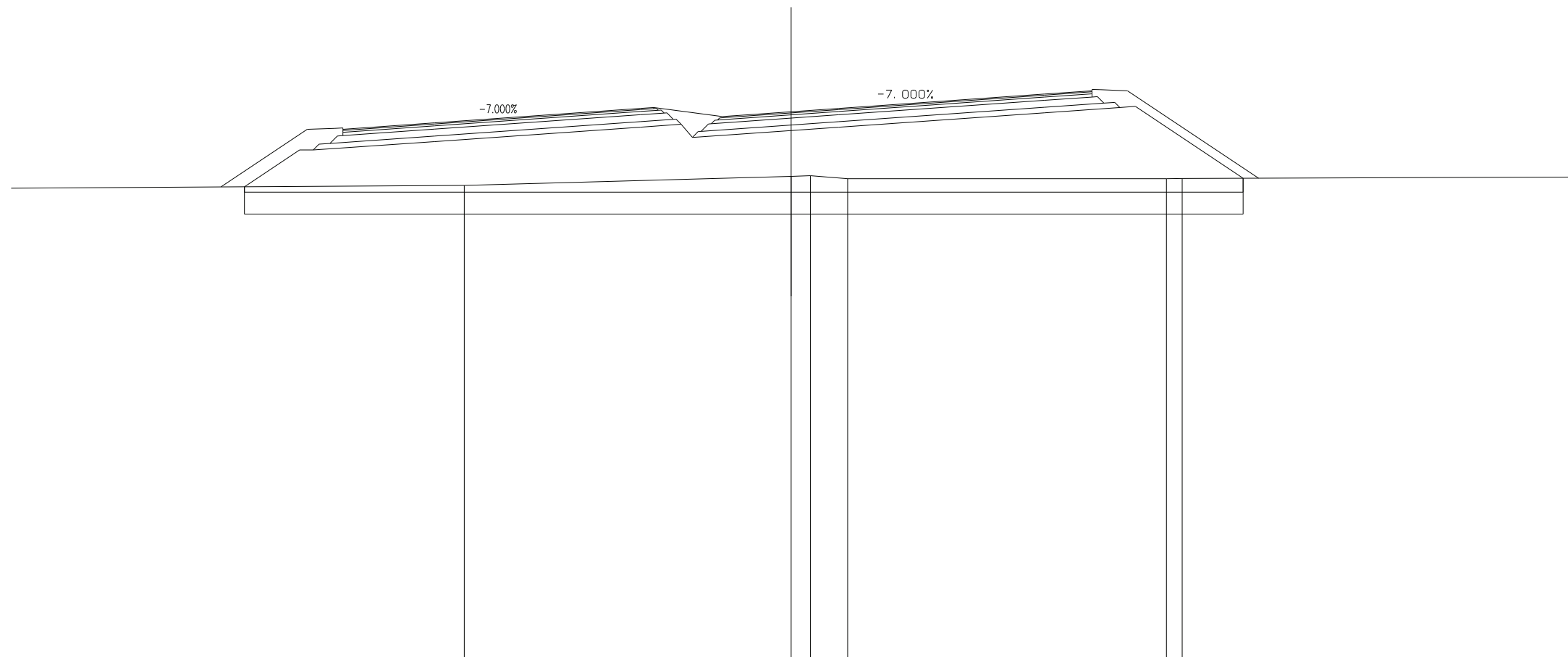
QUOTE TERRENO						46.034		46.066		46.207	46.165		46.166	46.184
DIST.PARZIALI TERRENO	42.299						5.346		5.102	0.542	4.576		2.348	
QUOTE PROGETTO		45.919	47.147	47.147	47.438		47.816	47.931		48.425	48.607	48.645	46.172	
DIST.PARZIALI PROGETTO		1.840	0.500	4.427	7.500		3.396	1.750	7.500	2.772	0.570	3.708		

SCAVI E BONIFICHE	
SCOTICO	36.500 m
BONIFICA	29.200 mq

RILEVATI	
RILEVATO	108.513 mq
TERRENO VEGETALE	5.121 mq

SOVRASTRUTTURA STRADALE	
STRATO DI USURA	24.881 m
STRATO DI BINDER	24.881 m
STRATO DI BASE	24.881 m
STRATO DI FONDAZIONE	6.385 mq
STRATO DI SOTTOFONDO TRATTATO	5.358 mq
SPARTITRAFFICO	1.723 mq

SEZIONE N. : 61
 QT. PROGETTO : 48.685
 DIST.PROG. : 1111.847
 DIST.PREC. : 11.847
 DIST.SUCC. : 13.153



SCALA 1:200

QT.RIF. 28.604

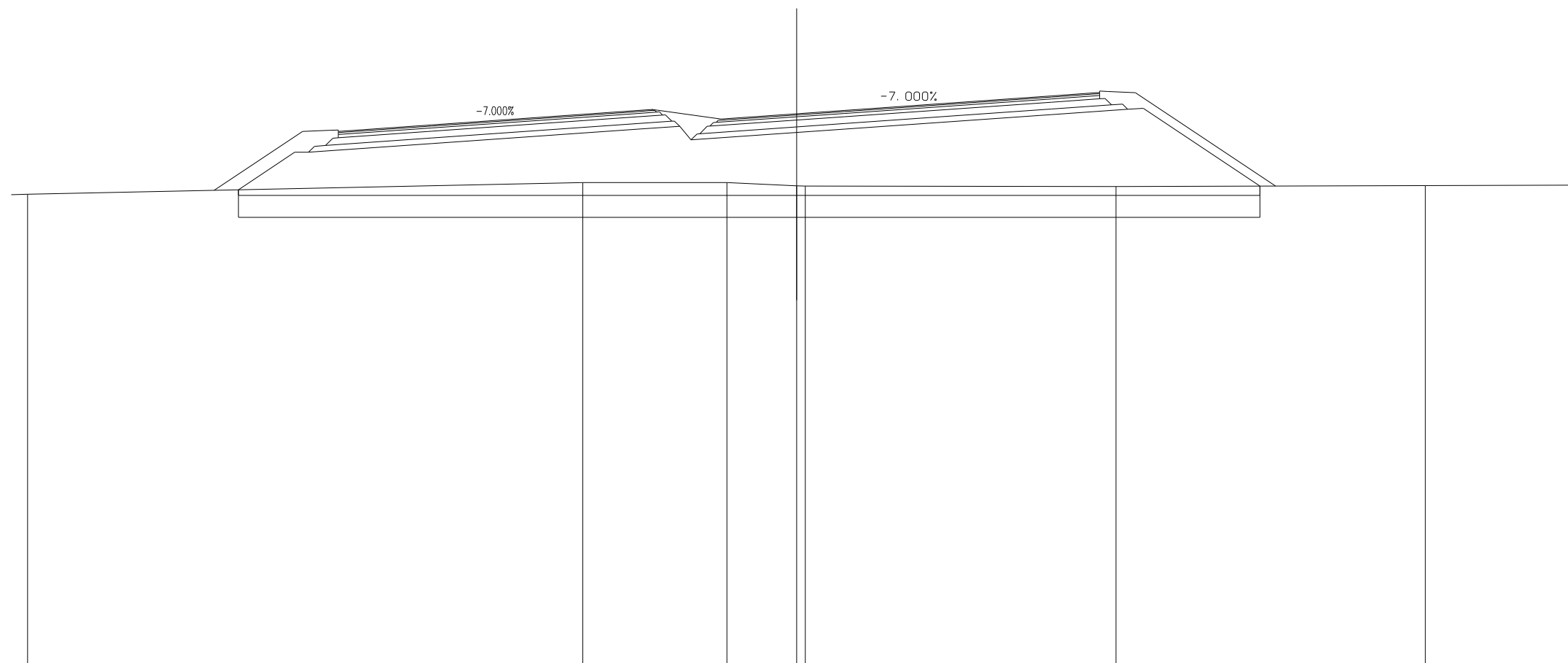
QUOTE TERRENO				45.873				46.208	46.228	46.122			46.124	46.128		
DIST.PARZIALI TERRENO	25.142						11.944	0.711	1.362		11.650		0.574			
QUOTE PROGETTO		45.827	47.168	47.168	47.480		48.005	48.720	48.720	48.110	47.630		48.530	48.724	48.763	46.136
DIST.PARZIALI PROGETTO		2.011	0.500		4.451		7.500	0.500	0.978	0.414	3.602	1.750	7.500	2.771	0.564	3.939

SCAVI E BONIFICHE	
SCOTICO	37.080 m
BONIFICA	29.664 mq

RILEVATI	
RILEVATO	110.482 mq
TERRENO VEGETALE	5.261 mq

SOVRASTRUTTURA STRADALE	
STRATO DI USURA	25.130 m
STRATO DI BINDER	25.130 m
STRATO DI BASE	25.130 m
STRATO DI FONDAZIONE	6.447 mq
STRATO DI SOTTOFONDO TRATTATO	5.408 mq
SPARTITRAFFICO	1.723 mq

SEZIONE N. : 62
 QT. PROGETTO : 48.766
 DIST.PROG. : 1125.000
 DIST.PREC. : 13.153
 DIST.SUCC. : 25.000



SCALA 1:200

QT.RIF. 28.674

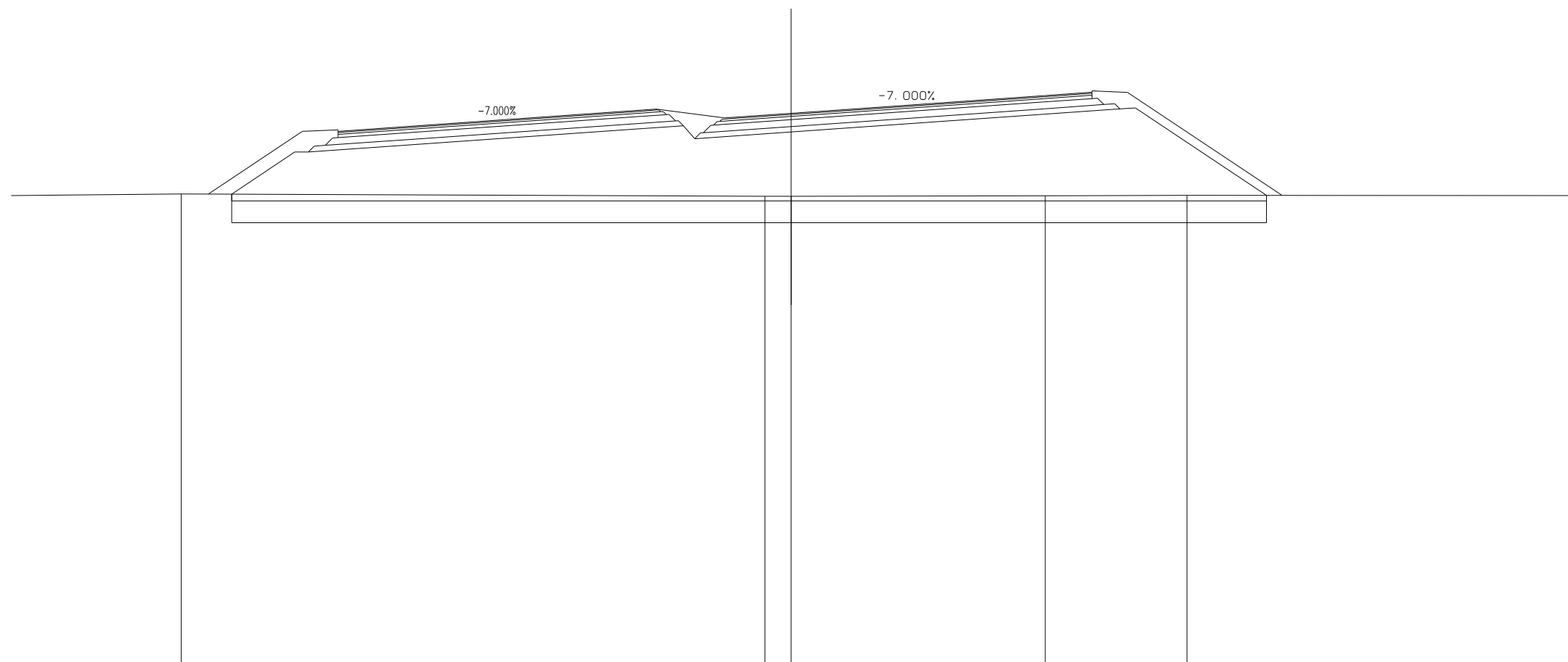
QUOTE TERRENO	45.724				46.145	46.146	46.033 46.019		46.004		46.036	
DIST.PARZIALI TERRENO		20.150			5.230	2.531	11.279			11.226		
QUOTE PROGETTO		45.884	47.248 47.248	47.561		48.086 48.801 48.801 48.191 47.696	47.964	48.086	48.611	48.805 48.844	46.019	
DIST.PARZIALI PROGETTO		2.045	0.500	4.474	7.500	0.500 0.978 0.814	3.828	1.750	7.500	2.771	0.564	4.236

SCAVI E BONIFICHE	
SCOTICO	37.823 m
BONIFICA	30.259 mq

RILEVATI	
RILEVATO	119.805 mq
TERRENO VEGETALE	5.609 mq

SOVRASTRUTTURA STRADALE	
STRATO DI USURA	25.057 m
STRATO DI BINDER	25.057 m
STRATO DI BASE	25.057 m
STRATO DI FONDAZIONE	6.429 mq
STRATO DI SOTTOFONDO TRATTATO	5.393 mq
SPARTITRAFFICO	1.724 mq

SEZIONE N. : 63
 QT. PROGETTO : 48.921
 DIST.PROG. : 1150.000
 DIST.PREC. : 25.000
 DIST.SUCC. : 25.000



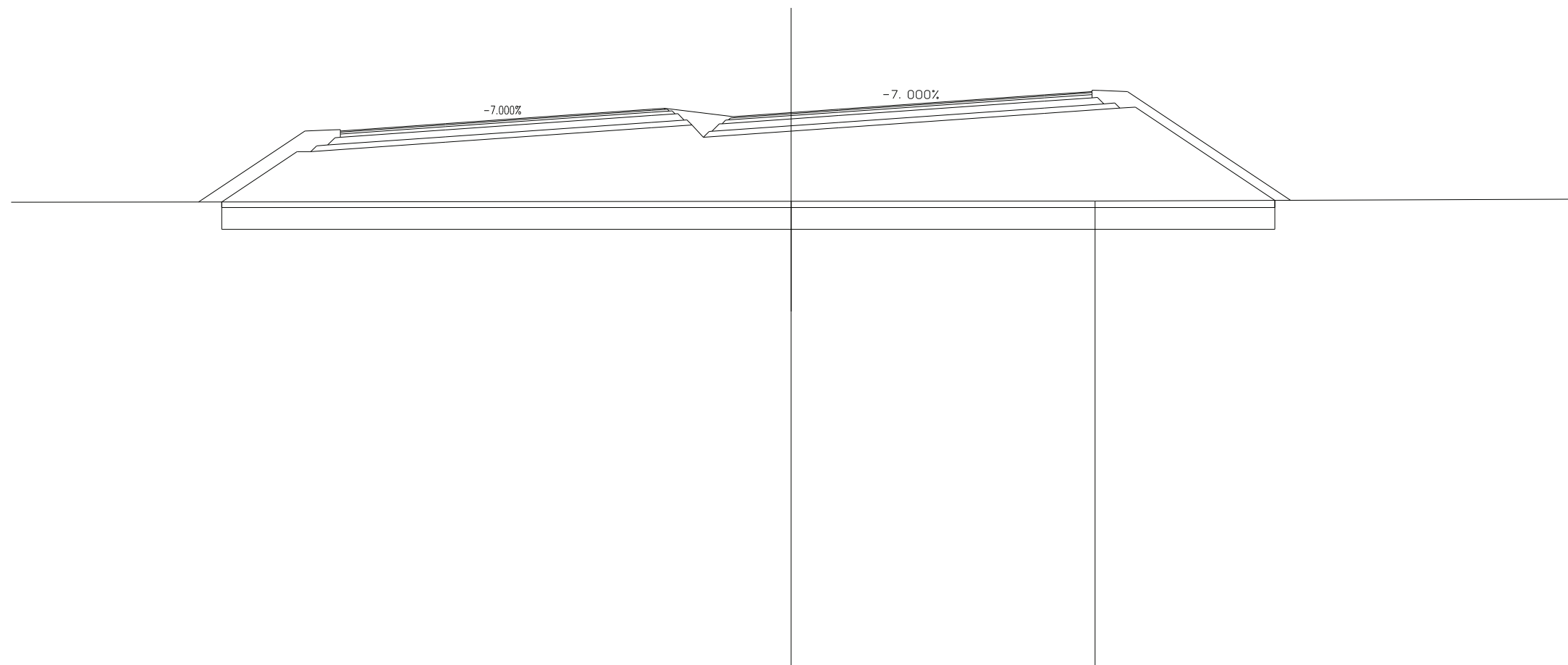
SCALA 1:200

QT.RIF. 28.710

QUOTE TERRENO		45.856				45.772	45.773		45.785		45.805						
DIST.PARZIALI TERRENO			21.332			0.953	9.294		5.176		21.218						
QUOTE PROGETTO		45.848	47.386	47.386	47.716	48.241	48.056	48.056	48.350	48.346	47.872	48.118	48.241	48.766	48.960	48.999	45.803
DIST.PARZIALI PROGETTO		2.305	0.500	4.710	7.500	0.500	0.978	0.414	3.520	1.750	7.500	2.771	0.564	4.792			

SCAVI E BONIFICHE	
SCOTICO	38.490 m
BONIFICA	30.792 mq
RILEVATI	
RILEVATO	130.378 mq
TERRENO VEGETALE	5.977 mq
SOVRASTRUTTURA STRADALE	
STRATO DI USURA	24.968 m
STRATO DI BINDER	24.968 m
STRATO DI BASE	24.968 m
STRATO DI FONDAZIONE	6.406 mq
STRATO DI SOTTOFONDO TRATTATO	5.375 mq
SPARTITRAFFICO	1.722 mq

SEZIONE N. : 64
 QT. PROGETTO : 49.075
 DIST.PROG. : 1175.000
 DIST.PREC. : 25.000
 DIST.SUCC. : 25.000



SCALA 1:200

QT.RIF. 28.731

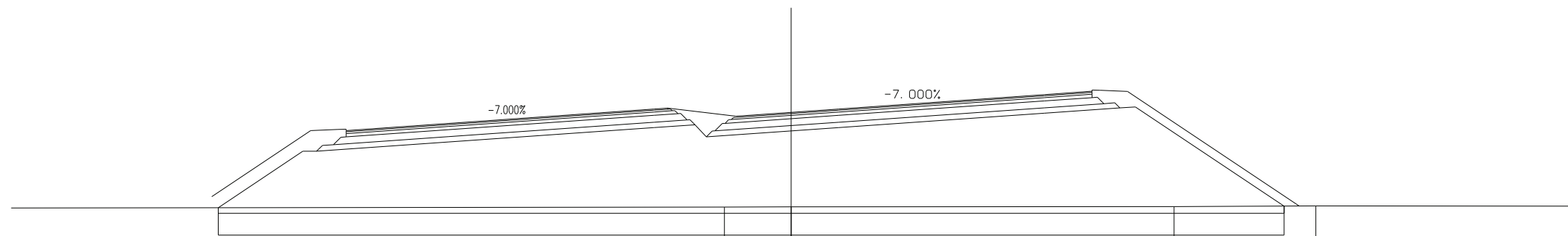
QUOTE TERRENO														45.713				45.726																	
DIST.PARZIALI TERRENO	33.039														11.111				24.353																
QUOTE PROGETTO		45.689	47.525	47.525		47.870			48.395	49.110	49.110	48.500	48.048		48.273	48.395		48.920	49.114	49.154		45.751													
DIST.PARZIALI PROGETTO		2.752	0.500		4.936		7.500		0.500	0.978	0.414		3.205	1.750		7.500		2.771	0.564		5.101														

SCAVI E BONIFICHE	
SCOTICO	38.958 m
BONIFICA	31.167 mq

RILEVATI	
RILEVATO	139.013 mq
TERRENO VEGETALE	6.173 mq

SOVRASTRUTTURA STRADALE	
STRATO DI USURA	24.758 m
STRATO DI BINDER	24.758 m
STRATO DI BASE	24.758 m
STRATO DI FONDAZIONE	6.354 mq
STRATO DI SOTTOFONDO TRATTATO	5.334 mq
SPARTITRAFFICO	1.722 mq

SEZIONE N. : 65
 QT. PROGETTO : 49.230
 DIST.PROG. : 1200.000
 DIST.PREC. : 25.000
 DIST.SUCC. : 25.000



SCALA 1:200

QT.RIF. 28.775

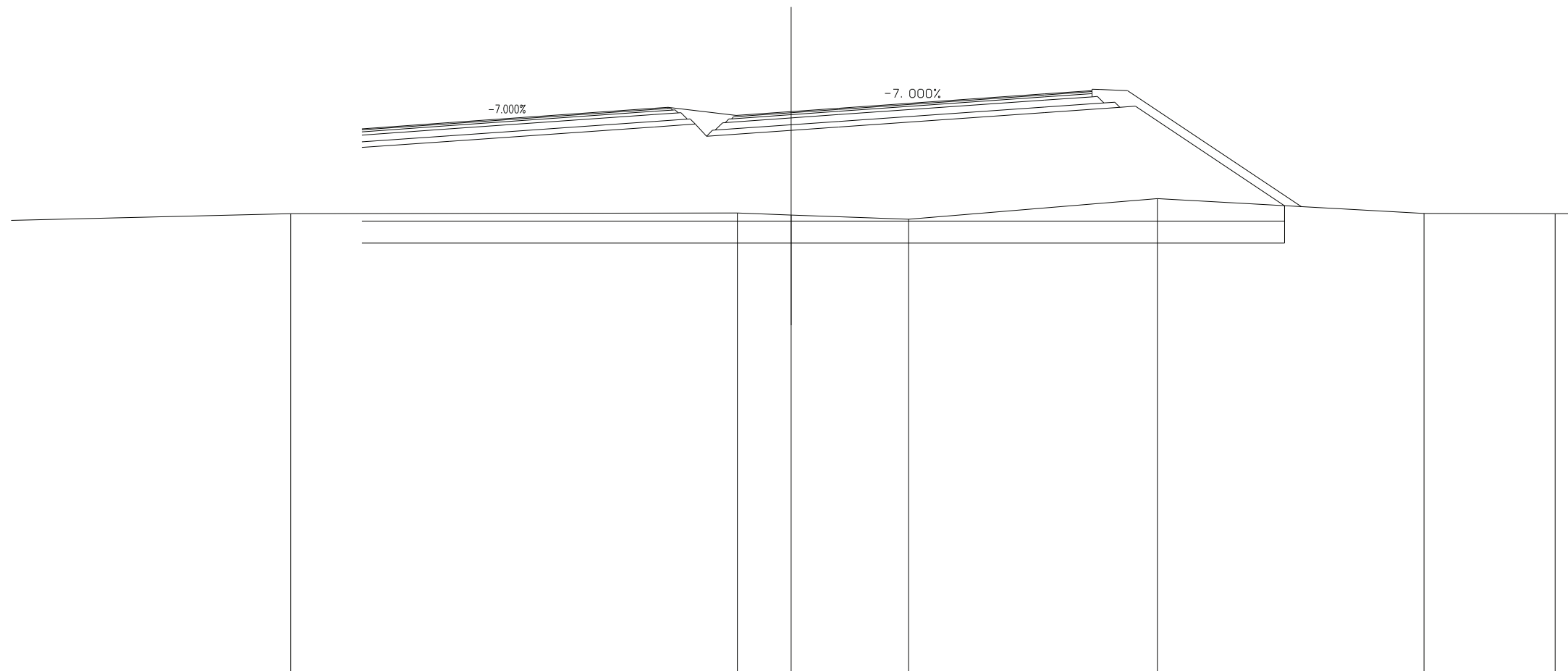
QUOTE TERRENO					45.650	45.653			45.667		45.686		
DIST.PARZIALI TERRENO	31.862				2.432	13.998			5.182	10.583			
QUOTE PROGETTO	45.622	47.687	47.687	48.025	48.550	48.427	48.550	49.075	49.269	49.308	45.682		
DIST.PARZIALI PROGETTO	3.095	0.500	4.834	7.500	0.500	0.978	0.414	3.096	1.750	7.500	2.771	0.564	5.436

SCAVI E BONIFICHE	
SCOTICO	33.729 m
BONIFICA	26.983 mq

RILEVATI	
RILEVATO	136.705 mq
TERRENO VEGETALE	3.172 mq

SOVRASTRUTTURA STRADALE	
STRATO DI USURA	24.188 m
STRATO DI BINDER	24.188 m
STRATO DI BASE	24.188 m
STRATO DI FONDAZIONE	6.127 mq
STRATO DI SOTTOFONDO TRATTATO	5.024 mq
SPARTITRAFFICO	1.721 mq

SEZIONE N. : 66
 QT. PROGETTO : 49.384
 DIST.PROG. : 1225.000
 DIST.PREC. : 25.000
 DIST.SUCC. : 6.320



SCALA 1:200

QT.RIF. 28.771

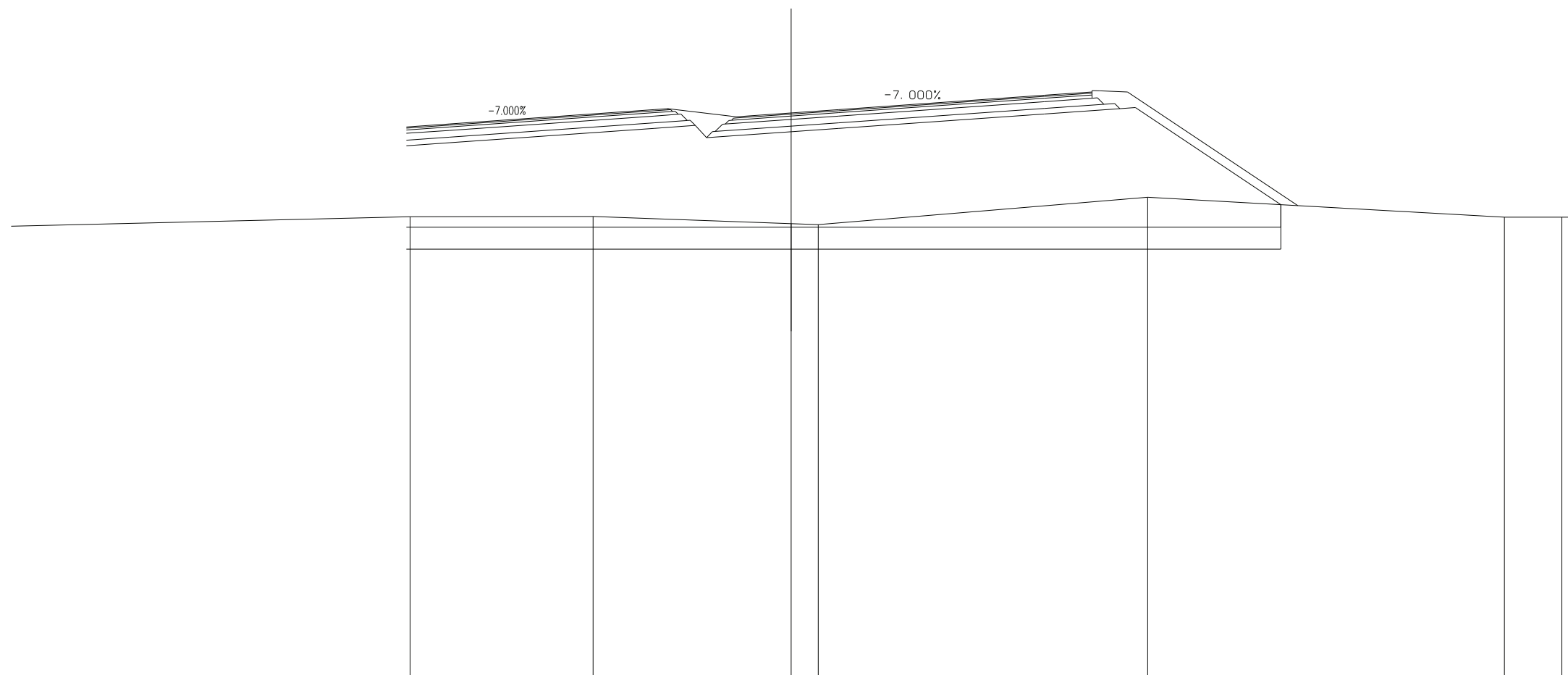
QUOTE TERRENO		45.535			45.557	45.487		45.333		46.084		45.538		45.535
DIST.PARZIALI TERRENO	13.481		16.321		1.959	4.300		9.088		9.743		4.793		
QUOTE PROGETTO		47.956	48.179	48.704	49.419	49.419	48.809	46.366	48.582	48.704	49.229	49.423	49.463	45.823
DIST.PARZIALI PROGETTO		3.188	7.500	0.500	0.978	0.414	3.088	1.750	7.500	2.771	0.564	5.456		

SCAVI E BONIFICHE	
SCOTICO	31.963 m
BONIFICA	25.571 mq

RILEVATI	
RILEVATO	136.090 mq
TERRENO VEGETALE	3.113 mq

SOVRASTRUTTURA STRADALE	
STRATO DI USURA	22.562 m
STRATO DI BINDER	22.562 m
STRATO DI BASE	22.562 m
STRATO DI FONDAZIONE	5.721 mq
STRATO DI SOTTOFONDO TRATTATO	4.698 mq
SPARTITRAFFICO	1.722 mq

SEZIONE N. : 67
 QT. PROGETTO : 49.424
 DIST.PROG. : 1231.320
 DIST.PREC. : 6.320
 DIST.SUCC. : 18.680



SCALA 1:200

QT.RIF. 28.727

QUOTE TERRENO		45.517		45.526		45.265	45.229		46.227		45.499	45.498	
DIST.PARZIALI TERRENO	15.730		6.691		7.235	0.991		12.043		13.042		2.099	1.649
QUOTE PROGETTO		48.109	48.219		48.744	48.621	48.744		49.269	49.462	49.502		45.956
DIST.PARZIALI PROGETTO		1.562		7.500	0.500	0.978	0.414	3.088	1.750	7.500	2.771	0.564	5.317

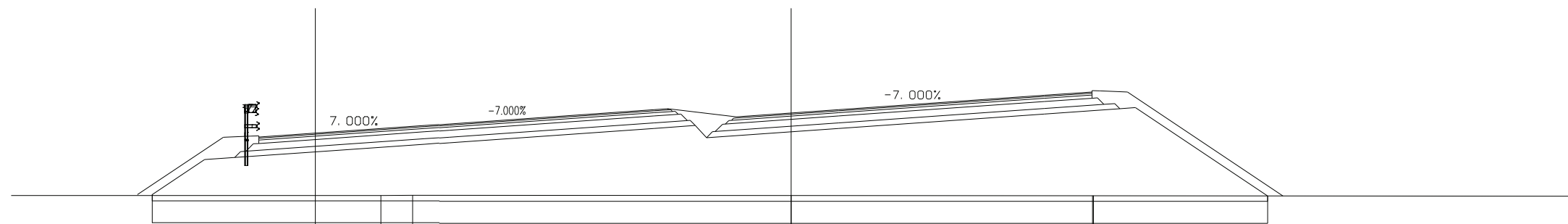
SCAVI E BONIFICHE	
SCOTICO	30.270 m
BONIFICA	24.216 mq

RILEVATI	
RILEVATO	101.917 mq
TERRENO VEGETALE	2.927 mq

SOVRASTRUTTURA STRADALE	
STRATO DI USURA	21.354 m
STRATO DI BINDER	21.354 m
STRATO DI BASE	21.354 m
STRATO DI FONDAZIONE	5.418 mq
STRATO DI SOTTOFONDO TRATTATO	4.457 mq
SPARTITRAFFICO	1.722 mq

SEZIONE N. : 11
 QT. PROGETTO : 48.681
 DIST.PROG. : 84.163

SEZIONE N. : 68
 QT. PROGETTO : 49.537
 DIST.PROG. : 1250.000
 DIST.PREC. : 18.680
 DIST.SUCC. : 25.102



SCALA 1:200

QT.RIF. 29.314

QUOTE TERRENO															46.411	46.411			46.405			46.400	46.400				
DIST.PARZIALI TERRENO	24.747				1.152		13.834						11.022		19.456												
QUOTE PROGETTO	46.440	47.718	47.795	48.001			48.281	48.318	48.307	48.332			48.857	49.572	49.572	49.572	48.062	48.318	48.734	48.857			49.382	49.576	49.615	46.393	
DIST.PARZIALI PROGETTO	1.915	1.100	2.951	4.000		0.530	0.354	7.500		0.500	0.978	0.414	3.088		1.750	7.500		2.771	0.564	4.831							

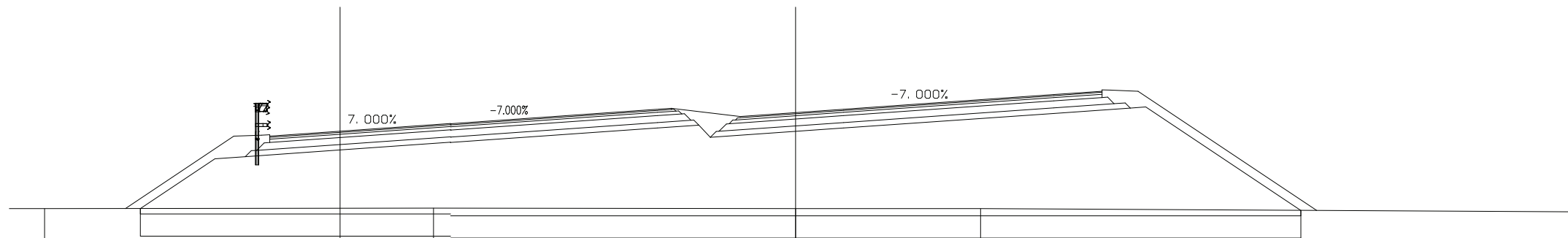
SCAVI E BONIFICHE	
SCOTICO	30.824 m
BONIFICA	24.659 mq

RILEVATI	
RILEVATO	118.004 mq
TERRENO VEGETALE	3.227 mq

SOVRASTRUTTURA STRADALE	
STRATO DI USURA	21.118 m
STRATO DI BINDER	21.118 m
STRATO DI BASE	21.118 m
STRATO DI FONDAZIONE	5.360 mq
STRATO DI SOTTOFONDO TRATTATO	4.410 mq
SPARTITRAFFICO	1.722 mq

SEZIONE N. : 9
 QT. PROGETTO : 48.875
 DIST.PROG. : 60.099

SEZIONE N. : 69
 QT. PROGETTO : 49.669
 DIST.PROG. : 1275.102
 DIST.PREC. : 25.102
 DIST.SUCC. : 24.898



SCALA 1:200

QT.RIF. 29.190

QUOTE TERRENO	46.071		46.090		46.076		46.068			
DIST.PARZIALI TERRENO	14.100				13.118		6.711		28.013	
QUOTE PROGETTO	46.075	47.877	47.954	48.195	48.475	48.866	48.989	49.522	49.716	46.006
DIST.PARZIALI PROGETTO	2.702	1.100	3.432	4.000	7.500	3.088	1.750	7.614	2.771	5.621

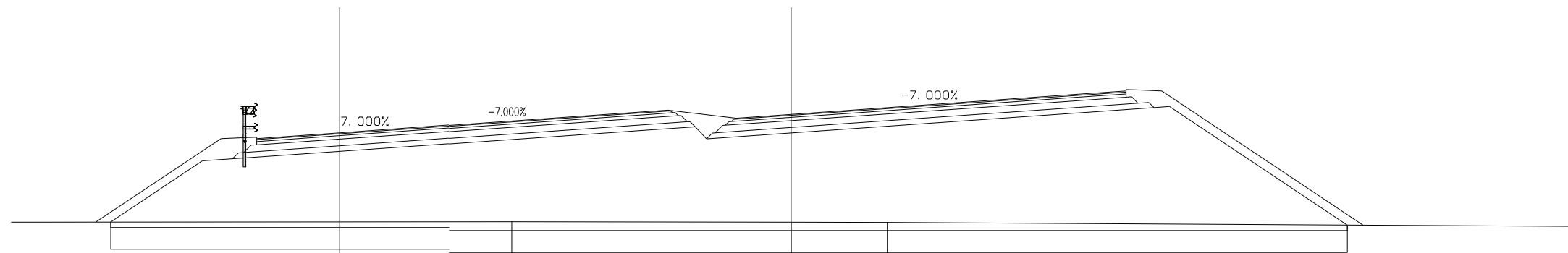
SCAVI E BONIFICHE	
SCOTICO	32.836 m
BONIFICA	26.269 mq

RILEVATI	
RILEVATO	141.263 mq
TERRENO VEGETALE	3.552 mq

SOVRASTRUTTURA STRADALE	
STRATO DI USURA	22.247 m
STRATO DI BINDER	22.247 m
STRATO DI BASE	22.247 m
STRATO DI FONDAZIONE	5.642 mq
STRATO DI SOTTOFONDO TRATTATO	4.635 mq
SPARTITRAFFICO	1.722 mq

SEZIONE N. : 4
 QT. PROGETTO : 48.981
 DIST.PROG. : 35.896

SEZIONE N. : 70
 QT. PROGETTO : 49.775
 DIST.PROG. : 1300.000
 DIST.PREC. : 24.898
 DIST.SUCC. : 25.000



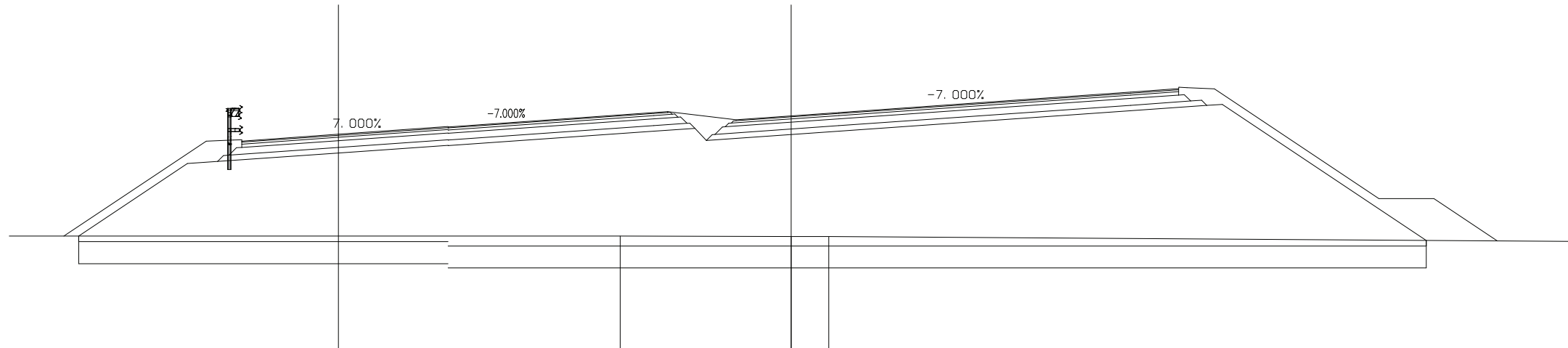
SCALA 1:200

QT.RIF. 29.081

QUOTE TERRENO														-45.727	45.709	45.703					
DIST.PARZIALI TERRENO	27.903					10.208					3.517			46.483							
QUOTE PROGETTO	45.716	47.950	48.027	48.301	48.570	48.581	49.095	49.810	49.810	49.200	48.756	48.973	49.095	49.707	49.901	49.941	45.603				
DIST.PARZIALI PROGETTO	3.350	1.100	3.916	4.000	7.500	0.500	0.978	0.414	3.088	1.750	8.747	2.771	0.564	6.504							

SCAVI E BONIFICHE	
SCOTICO	35.650 m
BONIFICA	28.520 mq
RILEVATI	
RILEVATO	170.488 mq
TERRENO VEGETALE	6.974 mq
SOVRASTRUTTURA STRADALE	
STRATO DI USURA	24.131 m
STRATO DI BINDER	24.131 m
STRATO DI BASE	24.131 m
STRATO DI FONDAZIONE	6.113 mq
STRATO DI SOTTOFONDO TRATTATO	5.012 mq
SPARTITRAFFICO	1.722 mq

SEZIONE N. : 2 SEZIONE N. : 71
 QT. PROGETTO : 49.063 QT. PROGETTO : 49.857
 DIST.PROG. : 11.578 DIST.PROG. : 1325.000
 DIST.PREC. : 25.000
 DIST.SUCC. : 25.000



SCALA 1:200

QT.RIF. 28.985

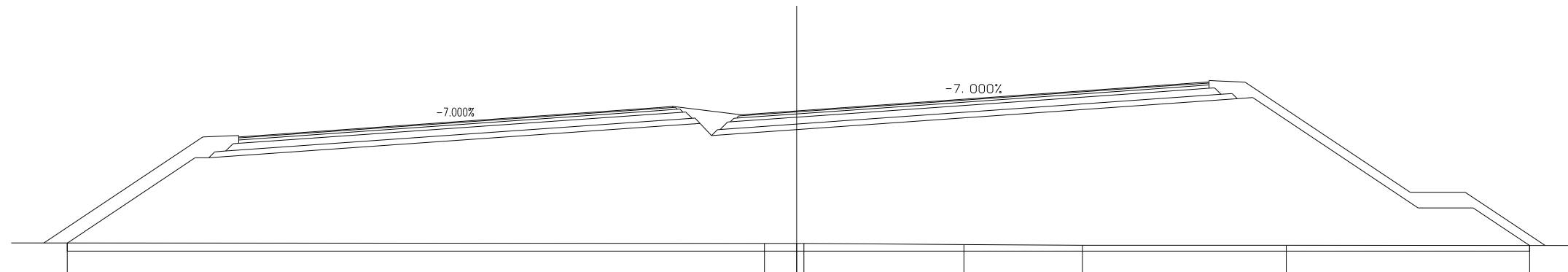
QUOTE TERRENO								45.357		45.343	45.340										
DIST.PARZIALI TERRENO	41.479								6.231	1.371			32.450								
QUOTE PROGETTO		45.355	47.998	48.075	48.383	48.663	48.652		49.177	49.892	49.892	49.282	48.658	49.054	49.177		49.921	50.115	50.154		45.196
DIST.PARZIALI PROGETTO		3.962	1.100	4.402	4.000	7.500			0.500	0.978	0.414	3.088	1.750	10.631		2.771	0.564	7.434			

SCAVI E BONIFICHE	
SCOTICO	53.077 m
BONIFICA	42.461 mq

RILEVATI	
RILEVATO	248.190 mq
TERRENO VEGETALE	9.296 mq

SOVRASTRUTTURA STRADALE	
STRATO DI USURA	32.724 m
STRATO DI BINDER	32.724 m
STRATO DI BASE	32.724 m
STRATO DI FONDAZIONE	8.346 mq
STRATO DI SOTTOFONDO TRATTATO	6.927 mq
SPARTITRAFFICO	1.722 mq

SEZIONE N. : 72
 QT. PROGETTO : 49.913
 DIST.PROG. : 1350.000
 DIST.PREC. : 25.000
 DIST.SUCC. : 25.000



SCALA 1:200

QT.RIF. 28.897

QUOTE TERRENO						44.982														
DIST.PARZIALI TERRENO	48.837					1.163		5.805		4.302		7.395								
QUOTE PROGETTO	44.995	48.090	48.090	48.428		49.233	49.048	49.048	49.358	48.895	49.111	49.233		50.037	50.230	50.270		46.270	46.270	44.904
DIST.PARZIALI PROGETTO	4.640	0.500	4.834		11.500	0.500	0.978	0.414	3.088	1.750		11.474		2.771	0.564	5.997		2.000	2.048	

SCAVI E BONIFICHE	
SCOTICO	34.181 m
BONIFICA	27.345 mq

RILEVATI	
RILEVATO	127.998 mq
TERRENO VEGETALE	3.093 mq

SOVRASTRUTTURA STRADALE	
STRATO DI USURA	27.097 m
STRATO DI BINDER	27.097 m
STRATO DI BASE	27.097 m
STRATO DI FONDAZIONE	6.859 mq
STRATO DI SOTTOFONDO TRATTATO	5.616 mq
SPARTITRAFFICO	1.722 mq

SEZIONE N. : 74

SEZIONE N. : 3

QT. PROGETTO : 49.952

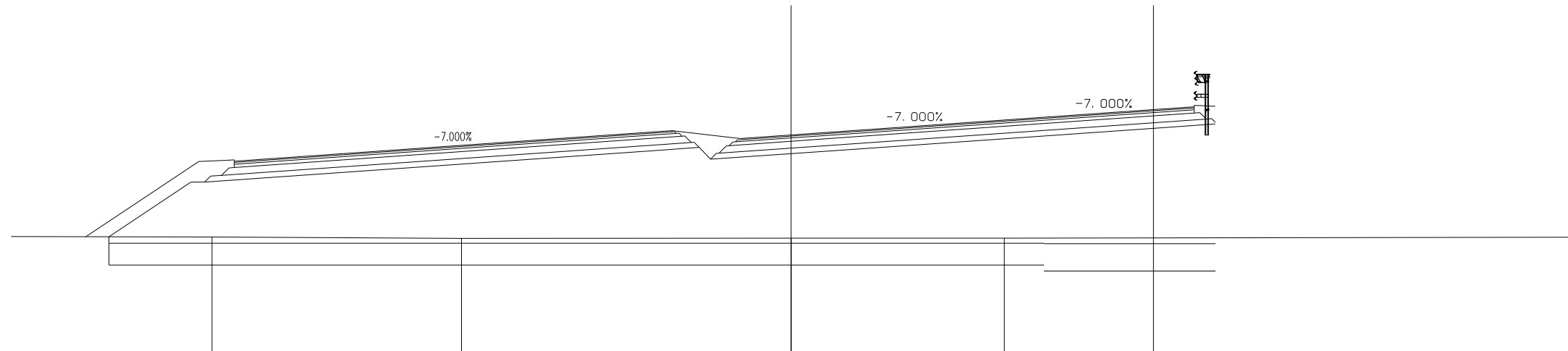
QT. PROGETTO : 50.756

DIST.PROG. : 1400.000

DIST.PROG. : 26.045

DIST.PREC. : 25.000

DIST.SUCC. : 25.000



SCALA 1:200

QT.RIF. 30.007

QUOTE TERRENO			-46.102			-46.054				-46.058			-46.061		
DIST.PARZIALI TERRENO	10.817			9.115			12.048			7.790			22.320		
QUOTE PROGETTO		46.110	48.111 48.111		48.467		49.272 49.987 49.987 49.376 48.943		49.149	49.272			49.797	50.076	50.234
DIST.PARZIALI PROGETTO		3.001	0.500	5.073		11.500	0.500 0.978 0.214	2.946	1.750	7.500		3.999	2.255		

SCAVI E BONIFICHE	
SCOTICO	33.950 m
BONIFICA	27.160 mq

RILEVATI	
RILEVATO	126.826 mq
TERRENO VEGETALE	3.117 mq

SOVRASTRUTTURA STRADALE	
STRATO DI USURA	26.825 m
STRATO DI BINDER	26.825 m
STRATO DI BASE	26.825 m
STRATO DI FONDAZIONE	6.791 mq
STRATO DI SOTTOFONDO TRATTATO	5.561 mq
SPARTITRAFFICO	1.721 mq

SEZIONE N. : 75

QT. PROGETTO : 49.933

DIST.PROG. : 1425.000

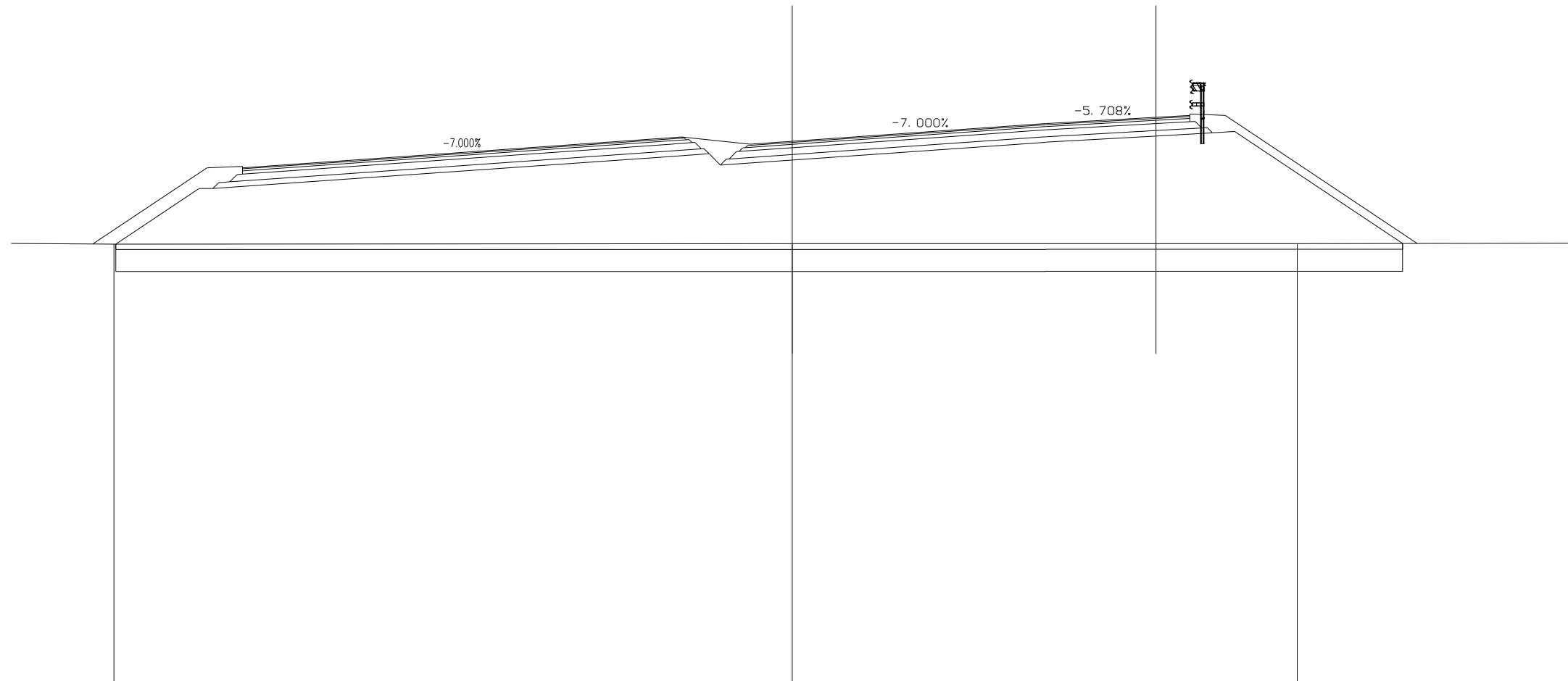
DIST.PREC. : 25.000

DIST.SUCC. : 13.357

SEZIONE N. : 6

QT. PROGETTO : 50.688

DIST.PROG. : 51.577



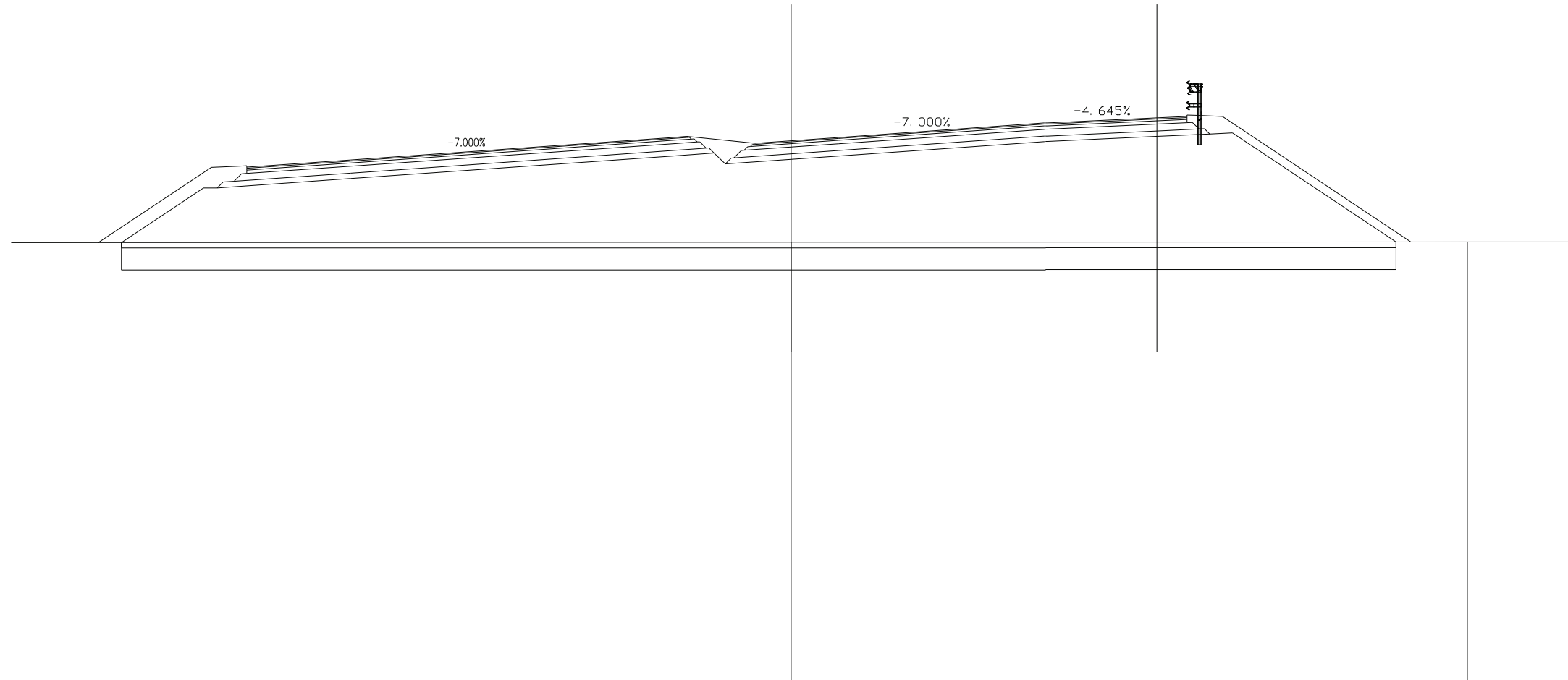
SCALA 1:200

QT.RIF. 30.057

QUOTE TERRENO	46.061		46.071										46.079					
DIST.PARZIALI TERRENO	4.976	24.750										18.433						
QUOTE PROGETTO	46.061	48.090	48.090	48.436	49.253	49.668	49.668	49.358	46.947	49.131	49.253	49.778	49.779	49.780	50.008	50.125	50.172	46.084
DIST.PARZIALI PROGETTO	3.041	0.500	4.942	11.674	0.500	0.978	0.414	2.617	1.750	7.500	4.000	2.060	0.810	6.128				

SCAVI E BONIFICHE	
SCOTICO	33.782 m
BONIFICA	27.026 mq
RILEVATI	
RILEVATO	125.380 mq
TERRENO VEGETALE	3.092 mq
SOVRASTRUTTURA STRADALE	
STRATO DI USURA	26.702 m
STRATO DI BINDER	26.702 m
STRATO DI BASE	26.702 m
STRATO DI FONDAZIONE	6.760 mq
STRATO DI SOTTOFONDO TRATTATO	5.537 mq
SPARTITRAFFICO	1.719 mq

SEZIONE N. : 76 SEZIONE N. : 7
 QT. PROGETTO : 49.913 QT. PROGETTO : 50.630
 DIST.PROG. : 1438.357 DIST.PROG. : 65.202
 DIST.PREC. : 13.357
 DIST.SUCC. : 11.643



SCALA 1:200

QT.RIF. 30.022

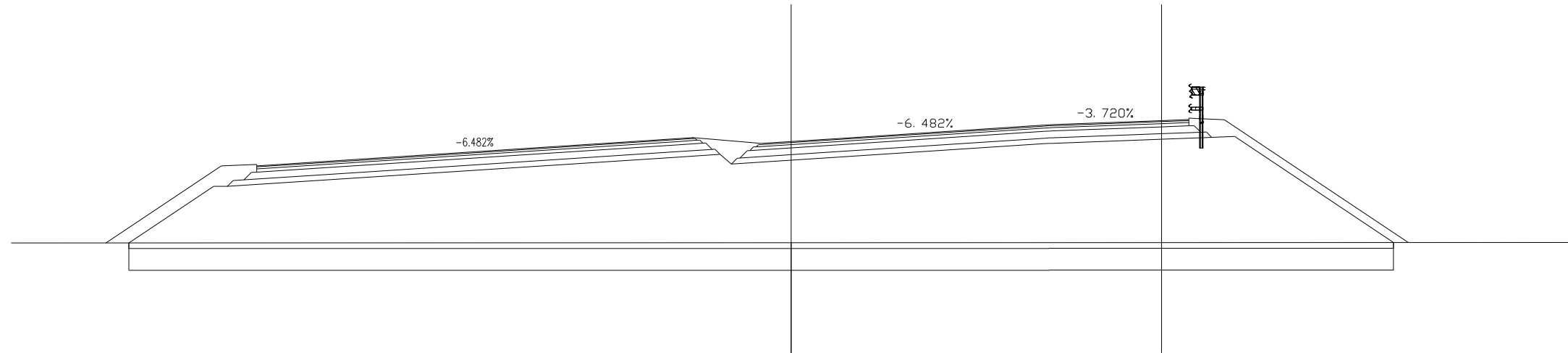
QUOTE TERRENO	46.078													46.089					
DIST.PARZIALI TERRENO	30.920						24.718												
QUOTE PROGETTO	46.068	48.067	48.067	48.409	49.233	49.948	49.948	49.338	48.943	49.111	49.233	49.758	49.762	49.761	49.764	49.950	50.039	50.078	46.087
DIST.PARZIALI PROGETTO	2.997	0.500	4.884	11.778	0.500	0.978	0.414	2.401	1.750	7.500	4.000	1.928	0.830	5.982					

SCAVI E BONIFICHE	
SCOTICO	33.636 m
BONIFICA	26.908 mq

RILEVATI	
RILEVATO	124.705 mq
TERRENO VEGETALE	3.126 mq

SOVRASTRUTTURA STRADALE	
STRATO DI USURA	26.457 m
STRATO DI BINDER	26.457 m
STRATO DI BASE	26.457 m
STRATO DI FONDAZIONE	6.699 mq
STRATO DI SOTTOFONDO TRATTATO	5.486 mq
SPARTITRAFFICO	1.716 mq

SEZIONE N. : 77 SEZIONE N. : 9
 QT. PROGETTO : 49.890 QT. PROGETTO : 50.540
 DIST.PROG. : 1450.000 DIST.PROG. : 77.065
 DIST.PREC. : 11.643
 DIST.SUCC. : 25.000



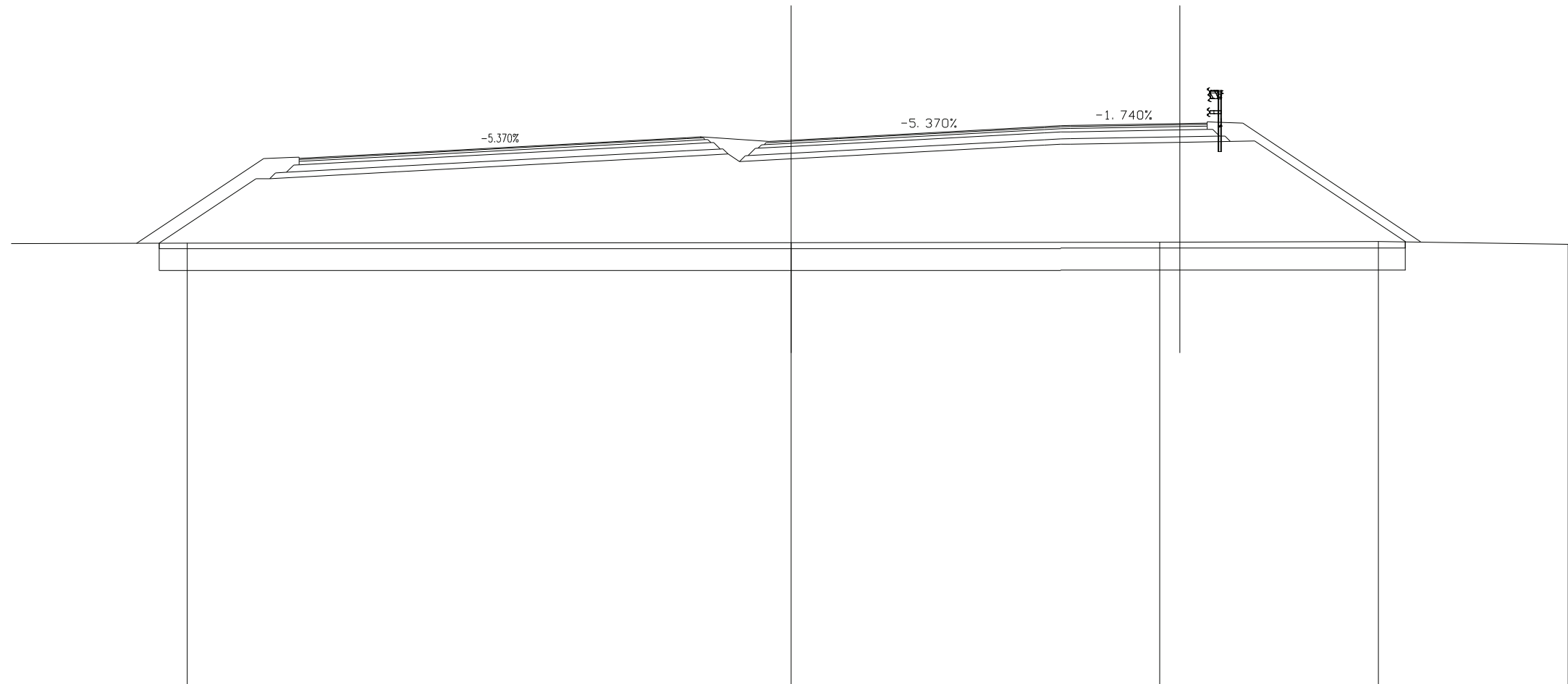
SCALA 1:200

QT.RIF. 29.973

QUOTE TERRENO	46.084																	
DIST.PARZIALI TERRENO	35.984							30.543										
QUOTE PROGETTO	46.074	48.140	48.140	48.454	49.210	49.622	49.622	49.307	48.955	49.096	49.210	49.696	49.707	49.711	49.860	49.928	49.960	46.093
DIST.PARZIALI PROGETTO	3.097	0.500	4.844	11.665	0.500	0.981	0.415	2.181	1.750	7.500	4.000	1.834	0.848	5.797				

SCAVI E BONIFICHE	
SCOTICO	32.954 m
BONIFICA	26.364 mq
RILEVATI	
RILEVATO	125.459 mq
TERRENO VEGETALE	3.321 mq
SOVRASTRUTTURA STRADALE	
STRATO DI USURA	25.340 m
STRATO DI BINDER	25.340 m
STRATO DI BASE	25.340 m
STRATO DI FONDAZIONE	6.419 mq
STRATO DI SOTTOFONDO TRATTATO	5.262 mq
SPARTITRAFFICO	1.712 mq

SEZIONE N. : 78 SEZIONE N. : 11
 QT. PROGETTO : 49.821 QT. PROGETTO : 50.332
 DIST.PROG. : 1475.000 DIST.PROG. : 102.470
 DIST.PREC. : 25.000
 DIST.SUCC. : 25.000



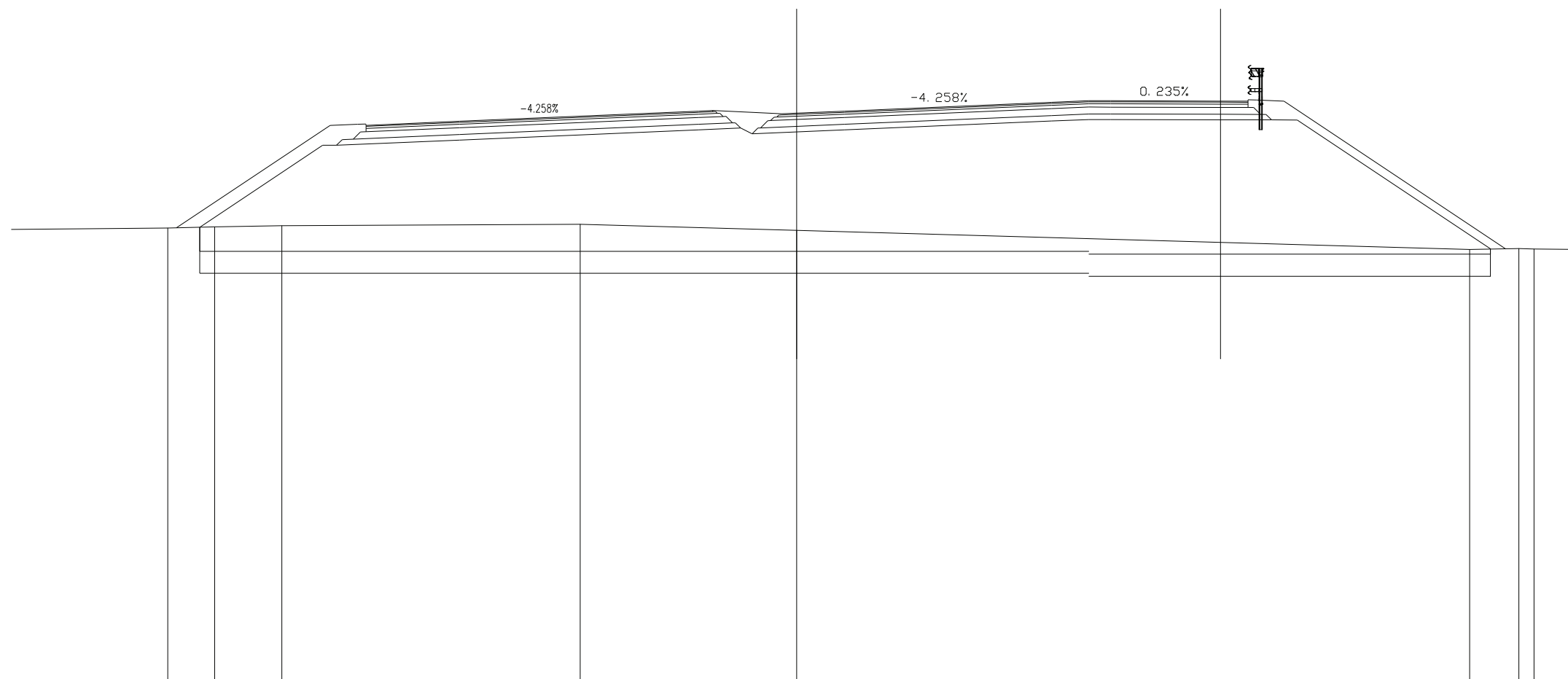
SCALA 1:200

QT.RIF. 29.803

QUOTE TERRENO	45.965		45.984				45.996		46.028	
DIST.PARZIALI TERRENO	10.078	22.071		13.473			7.993		6.931	
QUOTE PROGETTO	45.962	48.323	48.573	49.141	49.047	49.141	49.544	49.652	49.684	46.025
DIST.PARZIALI PROGETTO	3.539	0.500	4.666	0.500	0.987	1.884	1.750	0.612	0.888	5.509

SCAVI E BONIFICHE	
SCOTICO	32.271 m
BONIFICA	25.817 mq
RILEVATI	
RILEVATO	156.452 mq
TERRENO VEGETALE	3.779 mq
SOVRASTRUTTURA STRADALE	
STRATO DI USURA	23.741 m
STRATO DI BINDER	23.741 m
STRATO DI BASE	23.741 m
STRATO DI FONDAZIONE	6.019 mq
STRATO DI SOTTOFONDO TRATTATO	4.941 mq
SPARTITRAFFICO	1.705 mq

SEZIONE N. : 79 SEZIONE N. : 13
 QT. PROGETTO : 49.728 QT. PROGETTO : 50.094
 DIST.PROG. : 1500.000 DIST.PROG. : 127.790
 DIST.PREC. : 25.000
 DIST.SUCC. : 25.000



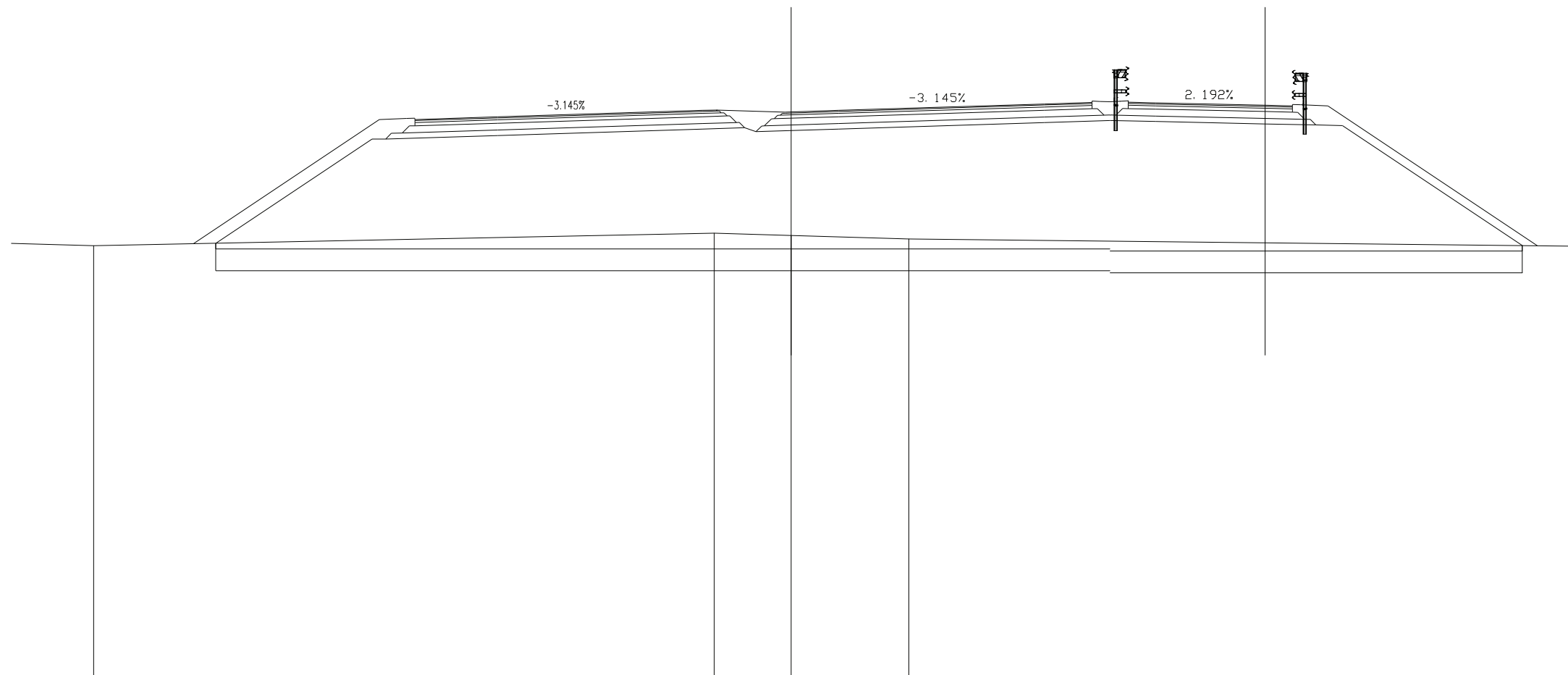
SCALA 1:200

QT.RIF. 29.060

QUOTE TERRENO	45.484	45.527	45.568		45.618		45.396					44.704	44.739	44.723				
DIST.PARZIALI TERRENO	1.702	2.441		10.829		7.852		24.434				1.786	0.547	2.645				
QUOTE PROGETTO	45.513		48.488	48.488	48.678		48.974	49.048	49.048		49.367	49.425	49.424	49.414	49.410	49.408	44.734	
DIST.PARZIALI PROGETTO		4.460	0.500	4.470		8.685	0.500	0.994	0.418	1.614	1.750	7.500	1.362	0.779	4.000	1.851	0.931	7.007

SCAVI E BONIFICHE	
SCOTICO	32.684 m
BONIFICA	26.147 mq
RILEVATI	
RILEVATO	155.434 mq
TERRENO VEGETALE	4.854 mq
SOVRASTRUTTURA STRADALE	
STRATO DI USURA	22.250 m
STRATO DI BINDER	22.250 m
STRATO DI BASE	22.250 m
STRATO DI FONDAZIONE	5.726 mq
STRATO DI SOTTOFONDO TRATTATO	4.775 mq
SPARTITRAFFICO	1.706 mq

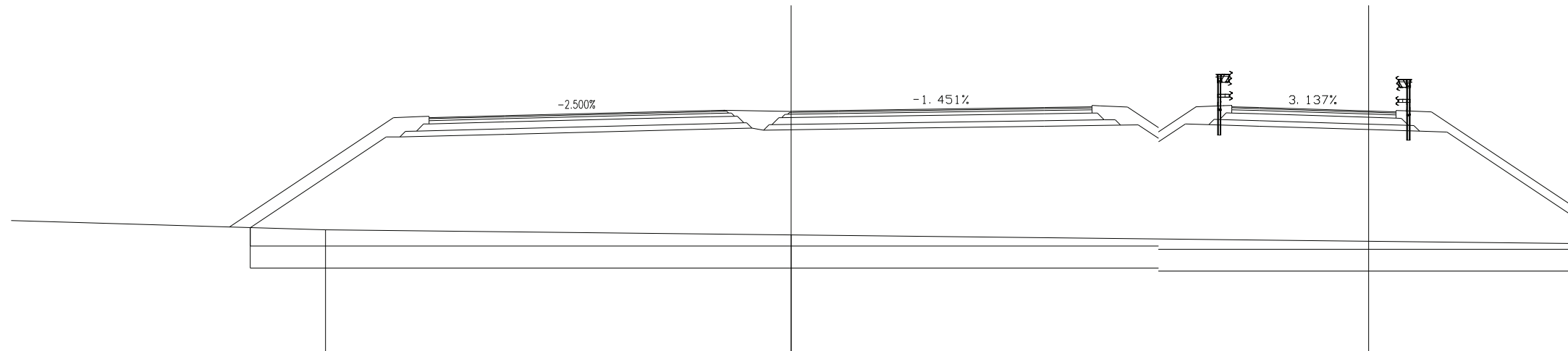
SEZIONE N. : 80 SEZIONE N. : 16
 QT. PROGETTO : 49.610 QT. PROGETTO : 49.797
 DIST.PROG. : 1525.000 DIST.PROG. : 152.892
 DIST.PREC. : 25.000
 DIST.SUCC. : 25.000



QUOTE TERRENO	44.667				45.127	45.044	44.917															
DIST.PARZIALI TERRENO		22.679			2.809	4.304		35.520														
QUOTE PROGETTO		44.757	48.565	48.565	48.694		48.930	49.625	49.625	48.977	48.877	48.854	48.875	48.930		49.166	49.241	49.205	49.117	49.076	49.055	44.676
DIST.PARZIALI PROGETTO		5.709	0.500	4.094		7.500	0.500	1.000	1.281	1.750		7.500		2.411	1.661	4.000	1.860	0.976		6.565		

SCAVI E BONIFICHE	
SCOTICO	33.195 m
BONIFICA	26.556 mq
RILEVATI	
RILEVATO	157.875 mq
TERRENO VEGETALE	5.336 mq
SOVRASTRUTTURA STRADALE	
STRATO DI USURA	21.733 m
STRATO DI BINDER	21.733 m
STRATO DI BASE	21.733 m
STRATO DI FONDAZIONE	5.597 mq
STRATO DI SOTTOFONDO TRATTATO	4.728 mq
SPARTITRAFFICO	1.678 mq

SEZIONE N. : 81 SEZIONE N. : 19
 QT. PROGETTO : 49.466 QT. PROGETTO : 49.450
 DIST.PROG. : 1550.000 DIST.PROG. : 177.476
 DIST.PREC. : 25.000
 DIST.SUCC. : 25.000



SCALA 1:200

QT.RIF. 28.751

QUOTE TERRENO		-45.106				44.919																						
DIST.PARZIALI TERRENO		13.275		17.016				50.000																				
QUOTE PROGETTO		45.187		48.503		48.599		48.786		48.895		48.936		48.945		48.951		48.980		48.953		48.895		48.770		48.711		48.680
DIST.PARZIALI PROGETTO		4.971	0.500	3.845		7.500	0.500	1.000	0.999	1.750		7.500		2.794	0.646	0.740	0.982	0.860	1.836		4.000		1.865	0.999		6.117		

SCAVI E BONIFICHE	
SCOTICO	36.042 m
BONIFICA	28.834 mq

RILEVATI	
RILEVATO	160.375 mq
TERRENO VEGETALE	6.730 mq

SOVRASTRUTTURA STRADALE	
STRATO DI USURA	21.191 m
STRATO DI BINDER	21.191 m
STRATO DI BASE	21.191 m
STRATO DI FONDAZIONE	5.462 mq
STRATO DI SOTTOFONDO TRATTATO	4.622 mq
SPARTITRAFFICO	1.616 mq

SEZIONE N. : 82

SEZIONE N. : 20

QT. PROGETTO : 49.298

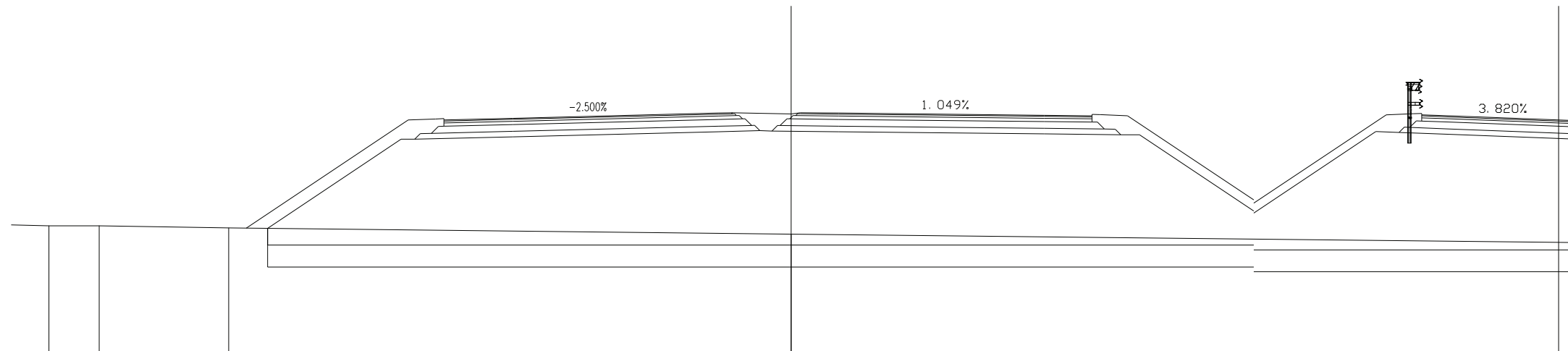
QT. PROGETTO : 49.046

DIST.PROG. : 1575.000

DIST.PROG. : 201.271

DIST.PREC. : 25.000

DIST.SUCC. : 14.507



SCALA 1:200

QT.RIF. 28.517

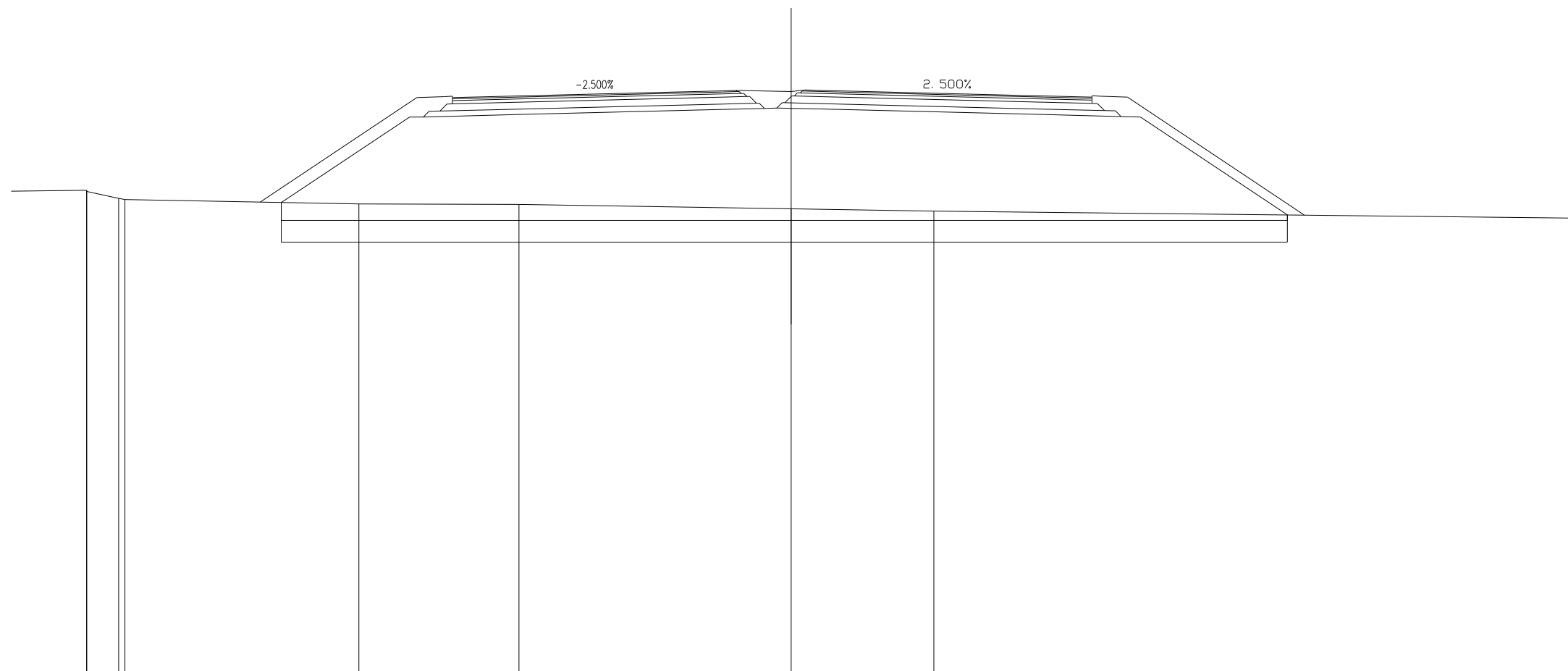
QUOTE TERRENO	45.183	45.178	45.103		44.878																		
DIST.PARZIALI TERRENO	1.832	4.739		20.550															50.000				
QUOTE PROGETTO			45.087	48.341	48.341	48.430		48.618	48.310	48.310	48.656	48.644	48.636	48.618	48.539	48.510	48.503	45.722	45.645	48.621	48.589	48.519	48.366
DIST.PARZIALI PROGETTO				0.500	0.500	3.590		1.750	1.004	0.442	0.696			7.500	2.805	0.687		4.169	4.463	0.846	1.833	4.000	1.868

SCAVI E BONIFICHE	
SCOTICO	36.765 m
BONIFICA	29.412 mq

RILEVATI	
RILEVATO	155.704 mq
TERRENO VEGETALE	7.295 mq

SOVRASTRUTTURA STRADALE	
STRATO DI USURA	20.876 m
STRATO DI BINDER	20.876 m
STRATO DI BASE	20.876 m
STRATO DI FONDAZIONE	5.384 mq
STRATO DI SOTTOFONDO TRATTATO	4.559 mq
SPARTITRAFFICO	1.595 mq

SEZIONE N. : 83
 QT. PROGETTO : 49.189
 DIST.PROG. : 1589.507
 DIST.PREC. : 14.507
 DIST.SUCC. : 10.493



SCALA 1:200

QT.RIF. 27.938

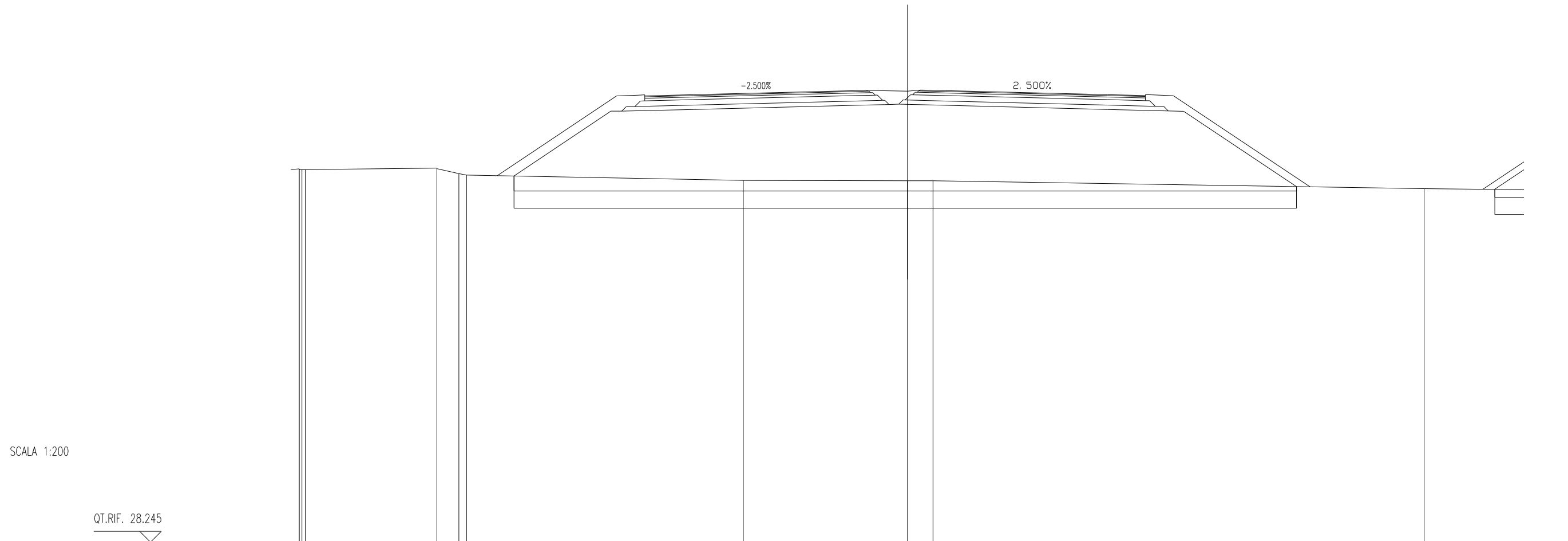
QUOTE TERRENO		45.553	45.518	45.262	45.218		45.052		45.039		44.880		44.797										
DIST.PARZIALI TERRENO	3.405	1.162		8.544			5.855		9.944		5.217			44.783									
QUOTE PROGETTO			45.107				48.235	48.235	48.321		48.509	49.201	49.201	48.547	48.565	48.552	48.509		48.321	48.251	48.233		44.656
DIST.PARZIALI PROGETTO				4.690		0.500	3.442		7.500		0.500	1.000	0.451	0.520	1.750		7.500		2.812	0.713		5.364	

SCAVI E BONIFICHE	
SCOTICO	36.183 m
BONIFICA	28.947 mq

RILEVATI	
RILEVATO	150.621 mq
TERRENO VEGETALE	7.123 mq

SOVRASTRUTTURA STRADALE	
STRATO DI USURA	20.648 m
STRATO DI BINDER	20.648 m
STRATO DI BASE	20.648 m
STRATO DI FONDAZIONE	5.326 mq
STRATO DI SOTTOFONDO TRATTATO	4.514 mq
SPARTITRAFFICO	1.602 mq

SEZIONE N. : 84 SEZIONE N. : 22
 QT. PROGETTO : 49.105 QT. PROGETTO : 48.594
 DIST.PROG. : 1600.000 DIST.PROG. : 223.681
 DIST.PREC. : 10.493
 DIST.SUCC. : 25.000



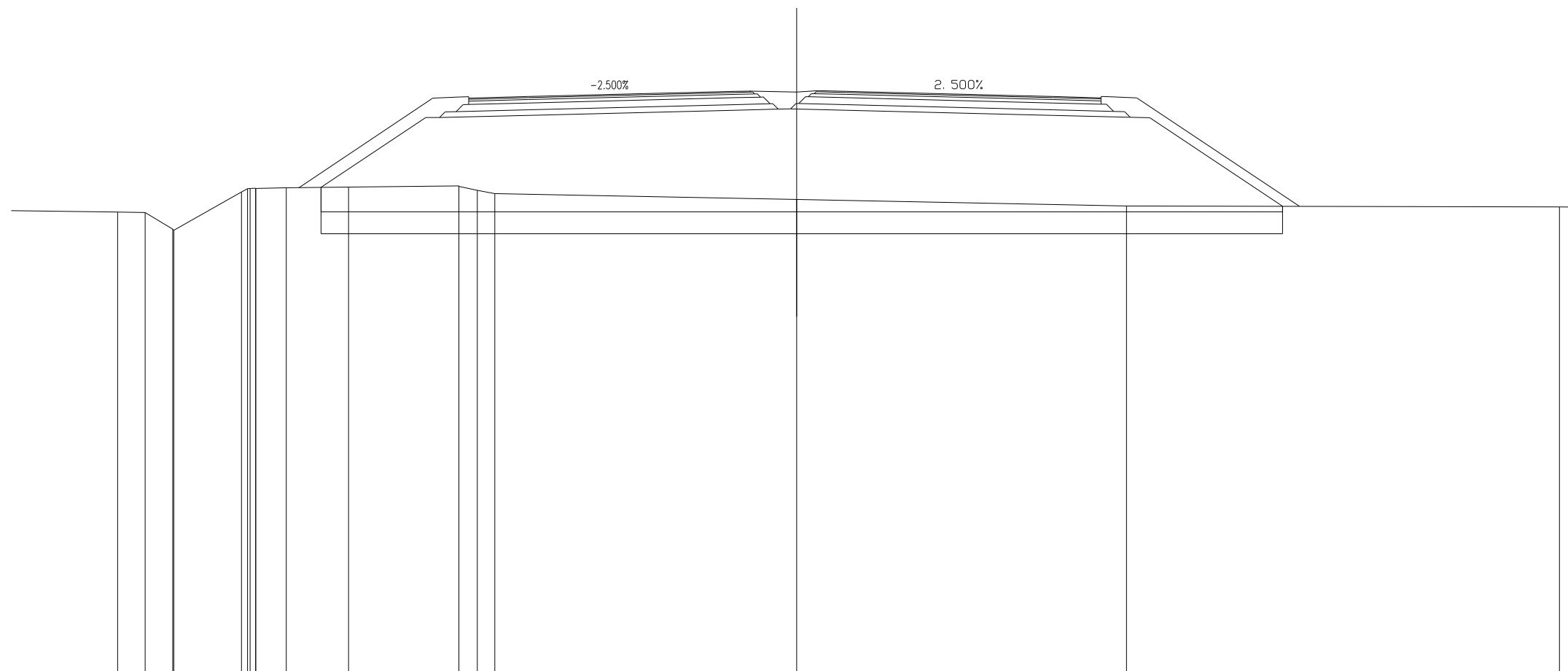
QUOTE TERRENO	45.492	45.496	45.459	45.461	45.527	45.496	45.272	45.206	44.958	44.941	44.938	44.576		
DIST.PARZIALI TERRENO	6.076	1.017	0.353	12.797	7.588	1.181	22.708							
QUOTE PROGETTO	45.164	48.154	48.154	48.237	48.425	49.117	49.117	48.463	48.478	48.468	48.425	44.670	44.551	
DIST.PARZIALI PROGETTO	4.483	0.500	3.334	7.500	0.500	1.004	0.451	0.400	1.750	7.500	2.812	0.713	5.216	9.162

SCAVI E BONIFICHE	
SCOTICO	34.892 m
BONIFICA	27.915 mq

RILEVATI	
RILEVATO	138.673 mq
TERRENO VEGETALE	6.606 mq

SOVRASTRUTTURA STRADALE	
STRATO DI USURA	20.449 m
STRATO DI BINDER	20.449 m
STRATO DI BASE	20.449 m
STRATO DI FONDAZIONE	5.277 mq
STRATO DI SOTTOFONDO TRATTATO	4.474 mq
SPARTITRAFFICO	1.610 mq

SEZIONE N. : 85
 QT. PROGETTO : 48.886
 DIST.PROG. : 1625.000
 DIST.PREC. : 25.000
 DIST.SUCC. : 19.392



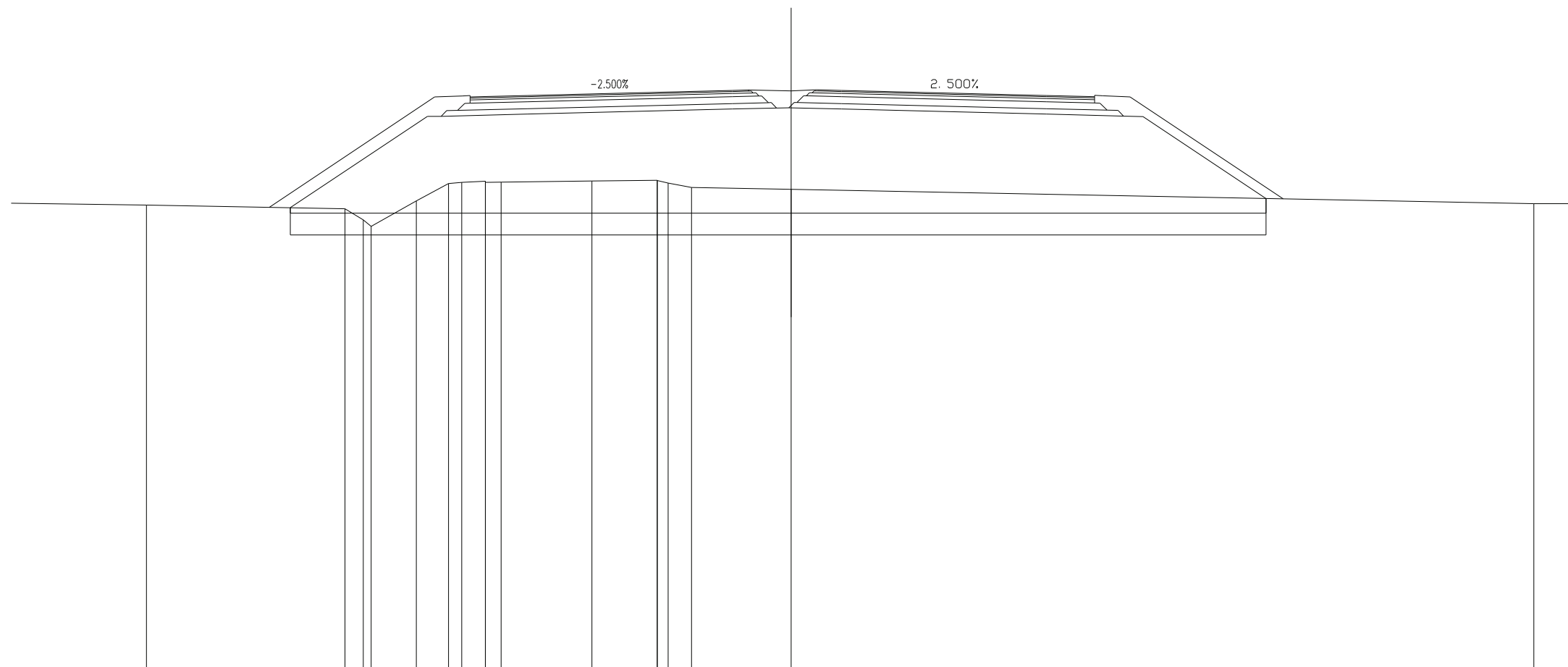
SCALA 1:200

QT.RIF. 27.816

QUOTE TERRENO	44.512	44.493	43.892	43.864	45.236	45.356	45.364	45.374	45.365	45.390	45.420	45.464	45.443	45.296	45.178	44.965	44.734	44.698						
DIST.PARZIALI TERRENO	0.997	1.001	2.455		1.106	2.265		4.002				0.669	0.633		10.954		11.975		15.712					
QUOTE PROGETTO						45.407		47.938	47.938	48.019			48.206	48.900	48.900	48.900	48.245	48.256	48.251	48.206	48.019	47.948	47.931	44.721
DIST.PARZIALI PROGETTO						3.795	0.500	3.220		7.500	0.550	1.004	0.451	1.800	7.500	2.812	0.713	4.812						

SCAVI E BONIFICHE	
SCOTICO	33.046 m
BONIFICA	28.169 mq
RILEVATI	
RILEVATO	143.678 mq
TERRENO VEGETALE	7.114 mq
SOVRASTRUTTURA STRADALE	
STRATO DI USURA	20.320 m
STRATO DI BINDER	20.320 m
STRATO DI BASE	20.320 m
STRATO DI FONDAZIONE	5.244 mq
STRATO DI SOTTOFONDO TRATTATO	4.447 mq
SPARTITRAFFICO	1.617 mq

SEZIONE N. : 86
 QT. PROGETTO : 48.700
 DIST.PROG. : 1644.392
 DIST.PREC. : 19.392
 DIST.SUCC. : 5.608



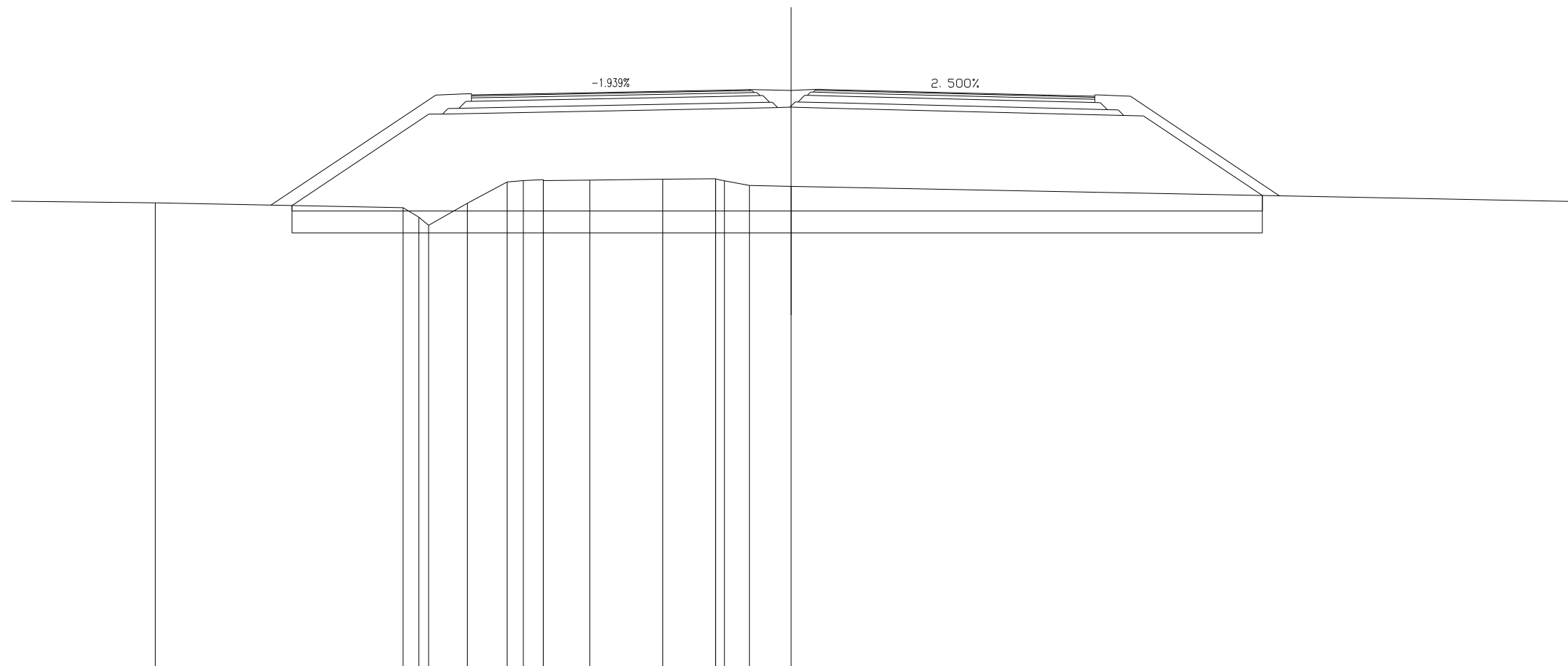
SCALA 1:200

QT.RIF. 27.567

QUOTE TERRENO	44.512	44.375	43.970	43.733	44.662	45.292	45.336	45.377	45.339	45.344	45.389	45.415	45.402	45.314	45.155	45.085	44.559
DIST.PARZIALI TERRENO	7.250	0.673	1.650	1.174	0.484	0.862	0.578	3.316	2.392	0.400	0.850	3.639	27.150				
QUOTE PROGETTO	44.412	47.753	47.753	47.832	48.020	48.020	48.020	48.020	48.020	48.020	48.020	48.020	48.020	48.020	48.020	48.020	44.749
DIST.PARZIALI PROGETTO	5.009	0.500	3.143	7.500	1.004	0.451	1.842	7.500	2.812	0.713	4.490						

SCAVI E BONIFICHE	
SCOTICO	33.121 m
BONIFICA	27.963 mq
RILEVATI	
RILEVATO	141.713 mq
TERRENO VEGETALE	7.018 mq
SOVRASTRUTTURA STRADALE	
STRATO DI USURA	20.283 m
STRATO DI BINDER	20.283 m
STRATO DI BASE	20.283 m
STRATO DI FONDAZIONE	5.236 mq
STRATO DI SOTTOFONDO TRATTATO	4.440 mq
SPARTITRAFFICO	1.622 mq

SEZIONE N. : 87
 QT. PROGETTO : 48.643
 DIST.PROG. : 1650.000
 DIST.PREC. : 5.608
 DIST.SUCC. : 25.000



SCALA 1:200

QT.RIF. 27.541

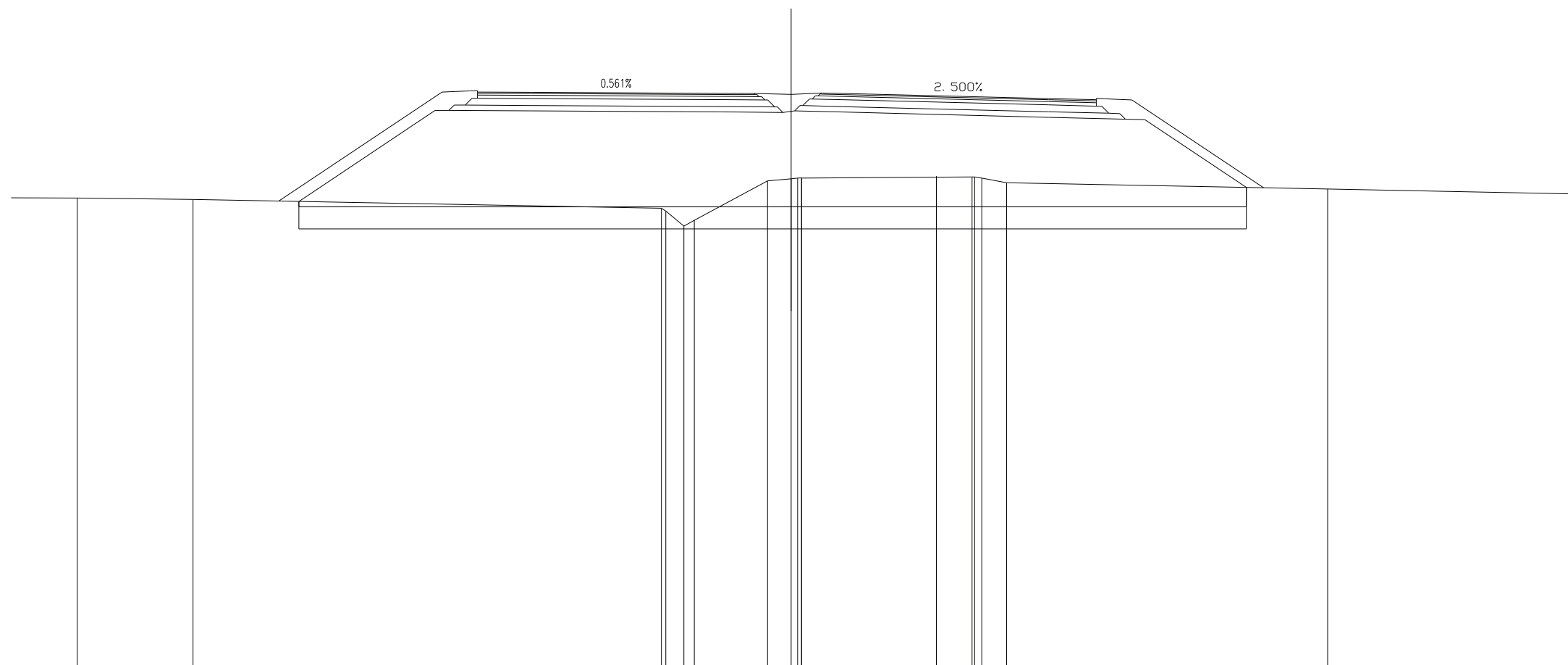
QUOTE TERRENO	44.512	44.340	43.993	43.698	44.496	45.274	45.327	45.362	45.331	45.343	45.380	45.401	45.391	45.320	45.149	45.120
DIST.PARZIALI TERRENO	9.059	0.579	0.356	1.417	1.449	0.597	0.731	1.697	2.670	1.927	0.327	0.912	1.524	31.536		
QUOTE PROGETTO	44.418	47.757	47.757	47.817	47.963	48.654	48.654	47.994	48.010	48.009	47.963	47.775	47.705	47.687	44.786	
DIST.PARZIALI PROGETTO	5.006	0.500	3.118	7.500	0.604	1.008	0.448	1.854	7.500	2.812	0.713	4.350				

SCAVI E BONIFICHE	
SCOTICO	17.988 m
BONIFICA	26.900 mq

RILEVATI	
RILEVATO	132.924 mq
TERRENO VEGETALE	6.608 mq

SOVRASTRUTTURA STRADALE	
STRATO DI USURA	20.118 m
STRATO DI BINDER	20.118 m
STRATO DI BASE	20.118 m
STRATO DI FONDAZIONE	5.194 mq
STRATO DI SOTTOFONDO TRATTATO	4.405 mq
SPARTITRAFFICO	1.638 mq

SEZIONE N. : 88
 QT. PROGETTO : 48.382
 DIST.PROG. : 1675.000
 DIST.PREC. : 25.000
 DIST.SUCC. : 25.000



SCALA 1:200

QT.RIF. 27.462

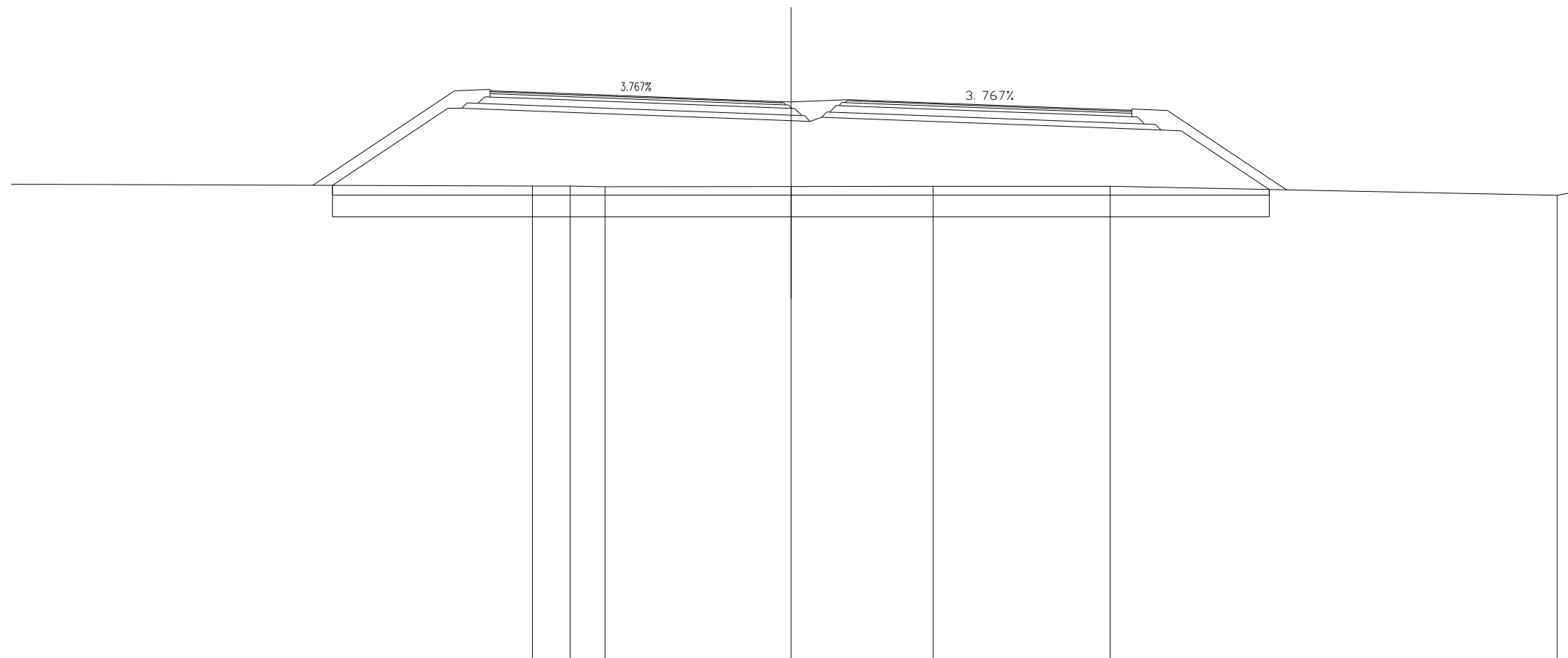
QUOTE TERRENO	44.564	44.513	44.188	44.094	43.541	43.755	45.191	45.269	45.290	45.297	45.291	45.329	45.360	45.337	45.339	45.290	45.121	44.893
DIST.PARZIALI TERRENO	4.236	17.121	0.666	0.379	2.673	0.861	4.924	1.305	0.906	11.733								
QUOTE PROGETTO	44.439	47.761	47.761	47.744	47.702	48.378	48.378	47.692	47.730	47.746	47.702	47.515	47.444	47.426	44.951			
DIST.PARZIALI PROGETTO	4.980	0.500	3.006	7.500	0.659	1.024	1.775	7.500	2.812	0.713	3.712							

SCAVI E BONIFICHE	
SCOTICO	34.234 m
BONIFICA	27.387 mq

RILEVATI	
RILEVATO	113.073 mq
TERRENO VEGETALE	5.915 mq

SOVRASTRUTTURA STRADALE	
STRATO DI USURA	20.958 m
STRATO DI BINDER	20.958 m
STRATO DI BASE	20.958 m
STRATO DI FONDAZIONE	5.403 mq
STRATO DI SOTTOFONDO TRATTATO	4.571 mq
SPARTITRAFFICO	1.681 mq

SEZIONE N. : 92
 QT. PROGETTO : 47.337
 DIST.PROG. : 1775.000
 DIST.PREC. : 25.000
 DIST.SUCC. : 25.000



SCALA 1:200

QT.RIF. 26.905

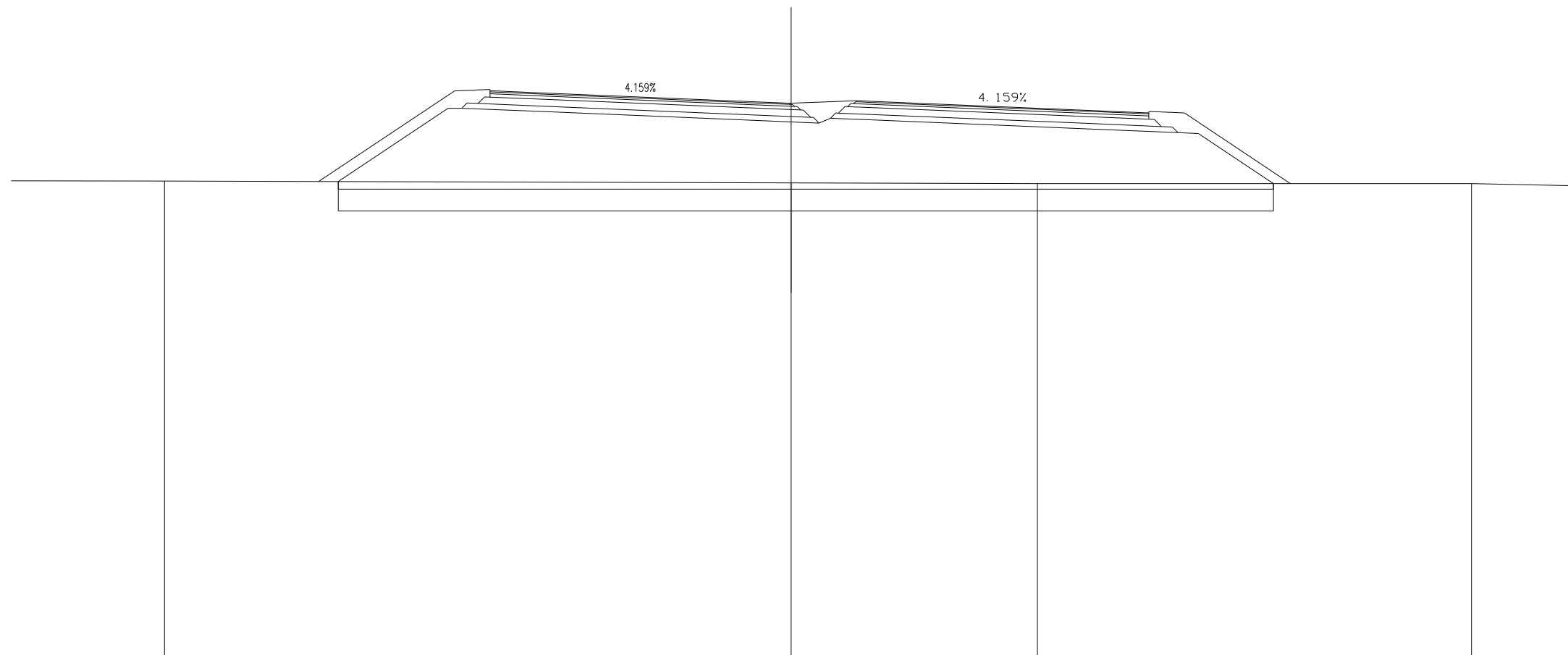
QUOTE TERRENO				44.205	44.200	44.175		44.187		44.196		44.193		43.860							
DIST.PARZIALI TERRENO	26.178			1.377	1.285		6.791		5.191		6.472		16.336	0.654							
QUOTE PROGETTO		44.228	47.044	47.044	46.939			46.657	47.285	47.285	47.285	46.591	46.565	46.714	46.657		46.374	46.247	46.219		44.074
DIST.PARZIALI PROGETTO		4.222	0.500	2.784			7.500	1.386	0.344	0.701	0.418	1.517		7.500		3.389	0.737	3.216			

SCAVI E BONIFICHE	
SCOTICO	34.186 m
BONIFICA	27.349 mq

RILEVATI	
RILEVATO	105.544 mq
TERRENO VEGETALE	5.610 mq

SOVRASTRUTTURA STRADALE	
STRATO DI USURA	21.576 m
STRATO DI BINDER	21.576 m
STRATO DI BASE	21.576 m
STRATO DI FONDAZIONE	5.558 mq
STRATO DI SOTTOFONDO TRATTATO	4.695 mq
SPARTITRAFFICO	1.702 mq

SEZIONE N. : 93
 QT. PROGETTO : 47.091
 DIST.PROG. : 1800.000
 DIST.PREC. : 25.000
 DIST.SUCC. : 25.000



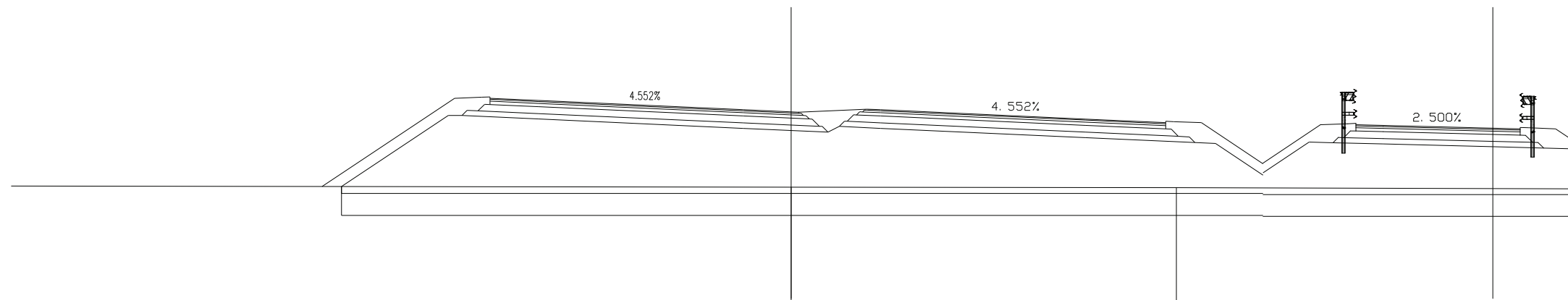
SCALA 1:200

QT.RIF. 26.805

QUOTE TERRENO	44.175		44.113		44.088		44.080		
DIST.PARZIALI TERRENO	22.901		9.000		15.868				
QUOTE PROGETTO	44.158	46.839 46.839	46.723	46.411	47.020 47.020 46.338 46.296 46.474	46.411	46.099	45.946 45.915	44.084
DIST.PARZIALI PROGETTO	4.020	0.500 2.782	7.500	1.706	1.024 0.418 1.514	7.500	3.690	0.744 2.744	

SCAVI E BONIFICHE	
SCOTICO	33.678 m
BONIFICA	26.942 mq
RILEVATI	
RILEVATO	101.123 mq
TERRENO VEGETALE	5.010 mq
SOVRASTRUTTURA STRADALE	
STRATO DI USURA	22.194 m
STRATO DI BINDER	22.194 m
STRATO DI BASE	22.194 m
STRATO DI FONDAZIONE	5.713 mq
STRATO DI SOTTOFONDO TRATTATO	4.819 mq
SPARTITRAFFICO	1.705 mq

SEZIONE N. : 94 SEZIONE N. : 18
 QT. PROGETTO : 46.870 QT. PROGETTO : 46.195
 DIST.PROG. : 1825.000 DIST.PROG. : 267.206
 DIST.PREC. : 25.000
 DIST.SUCC. : 25.000



SCALA 1:200

QT.RIF. 26.790

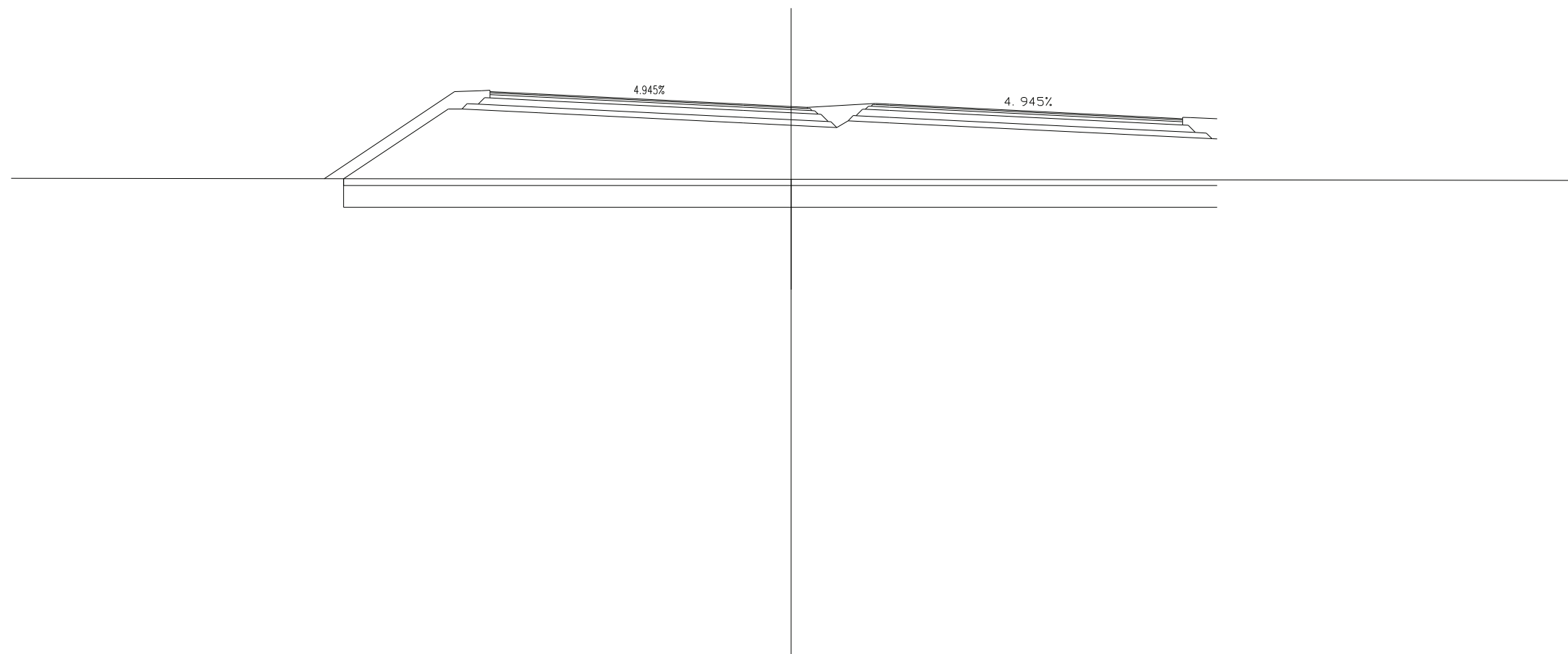
QUOTE TERRENO	44.035																44.015					
DIST.PARZIALI TERRENO	40.461					14.084							15.412									
QUOTE PROGETTO	44.059	46.658	46.658	46.532	46.190	46.110	46.778	46.778	46.049	46.259	46.190	45.849	45.667	45.633	44.477	44.559	45.683	45.661	45.615	45.515	45.469	
DIST.PARZIALI PROGETTO	3.897	0.500	2.780	7.500	1.750	1.051	0.417	1.512	7.500	3.990	0.752	1.732	1.685	0.873	1.839	4.000	1.862	0.983				

SCAVI E BONIFICHE	
SCOTICO	31.925 m
BONIFICA	25.540 mq

RILEVATI	
RILEVATO	94.779 mq
TERRENO VEGETALE	3.911 mq

SOVRASTRUTTURA STRADALE	
STRATO DI USURA	22.812 m
STRATO DI BINDER	22.812 m
STRATO DI BASE	22.812 m
STRATO DI FONDAZIONE	5.867 mq
STRATO DI SOTTOFONDO TRATTATO	4.943 mq
SPARTITRAFFICO	1.710 mq

SEZIONE N. : 95
 QT. PROGETTO : 46.674
 DIST.PROG. : 1850.000
 DIST.PREC. : 25.000
 DIST.SUCC. : 25.000



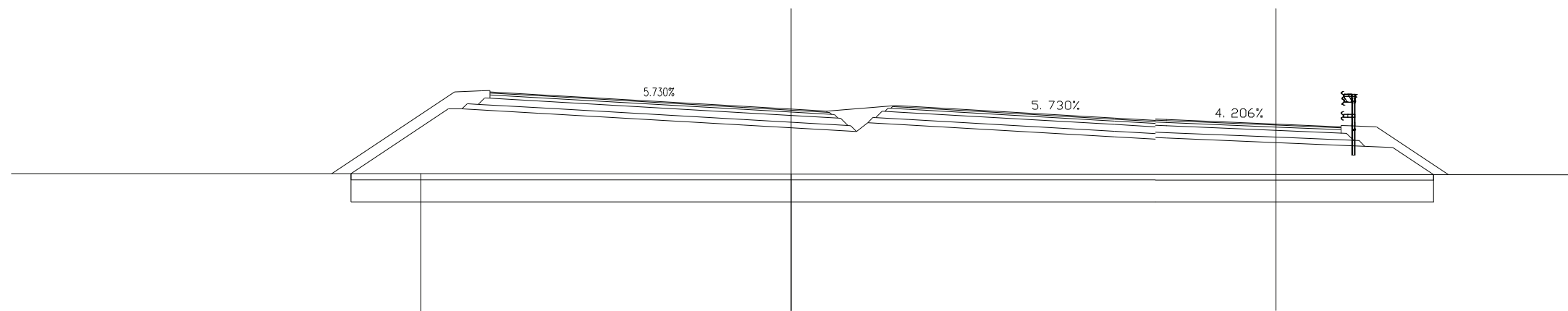
SCALA 1:200

QT.RIF. 26.543

QUOTE TERRENO	43.929													
DIST.PARZIALI TERRENO	45.161					48.216								
QUOTE PROGETTO	43.951	46.503	46.503	46.365	45.994	45.908	46.558	46.358	45.825	46.069	45.994	45.623	45.411	45.402
DIST.PARZIALI PROGETTO	3.825	0.500	2.779	7.500	1.750	0.595	1.053	0.417	1.510	7.500	4.290	0.000	0.000	0.000

SCAVI E BONIFICHE	
SCOTICO	29.404 m
BONIFICA	23.523 mq
RILEVATI	
RILEVATO	81.139 mq
TERRENO VEGETALE	2.826 mq
SOVRASTRUTTURA STRADALE	
STRATO DI USURA	21.824 m
STRATO DI BINDER	21.824 m
STRATO DI BASE	21.824 m
STRATO DI FONDAZIONE	5.537 mq
STRATO DI SOTTOFONDO TRATTATO	4.551 mq
SPARTITRAFFICO	1.713 mq

SEZIONE N. : 97 SEZIONE N. : 24
 QT. PROGETTO : 46.358 QT. PROGETTO : 45.712
 DIST.PROG. : 1900.000 DIST.PROG. : 339.687
 DIST.PREC. : 25.000
 DIST.SUCC. : 25.000



SCALA 1:200

QT.RIF. 25.916

QUOTE TERRENO	43.895													43.883												
DIST.PARZIALI TERRENO	28.279						13.535						50.000													
QUOTE PROGETTO	43.896	46.266	46.266	46.107	45.678	45.577	46.182	46.182	45.440	45.764	45.678	45.248	45.161	45.217	45.201	45.032	44.896	44.853	43.861							
DIST.PARZIALI PROGETTO	3.554	0.500	2.776	7.500	1.750	1.311	1.059	0.416	1.505	7.500	1.513	0.399	4.000	3.247	1.026	1.487										

SCAVI E BONIFICHE	
SCOTICO	28.691 m
BONIFICA	22.953 mq

RILEVATI	
RILEVATO	74.720 mq
TERRENO VEGETALE	2.710 mq

SOVRASTRUTTURA STRADALE	
STRATO DI USURA	21.317 m
STRATO DI BINDER	21.317 m
STRATO DI BASE	21.317 m
STRATO DI FONDAZIONE	5.410 mq
STRATO DI SOTTOFONDO TRATTATO	4.449 mq
SPARTITRAFFICO	1.715 mq

SEZIONE N. : 98

SEZIONE N. : 26

QT. PROGETTO : 46.237

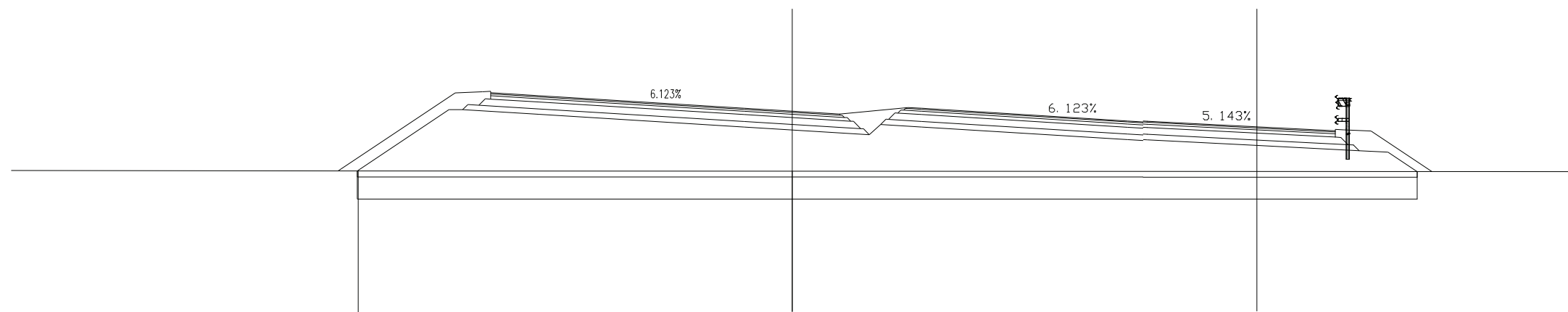
QT. PROGETTO : 45.563

DIST.PROG. : 1925.000

DIST.PROG. : 364.017

DIST.PREC. : 25.000

DIST.SUCC. : 25.000



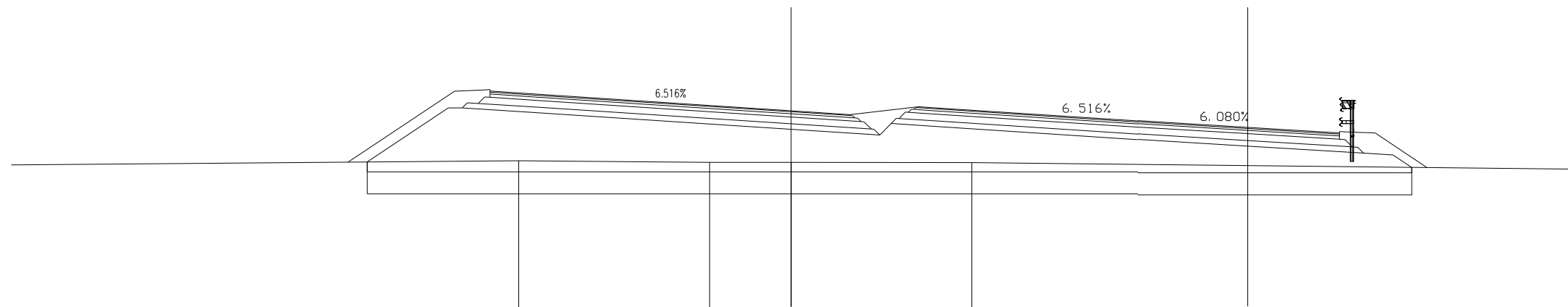
SCALA 1:200

QT.RIF. 25.852

QUOTE TERRENO		43.952		43.942															
DIST.PARZIALI TERRENO	12.900			15.835															50.000
QUOTE PROGETTO		43.952	46.186 46.186	46.016		45.557	45.450	46.023 46.023	45.277 45.277	45.649	45.557		45.097 45.062 45.096 45.088	44.883		44.691	44.637	43.929	
DIST.PARZIALI PROGETTO		3.350	0.500	2.774	7.500	1.750	1.736	1.062	0.415	1.503	7.500	0.582	4.000	3.739	1.050	1.062			

SCAVI E BONIFICHE	
SCOTICO	28.164 m
BONIFICA	22.531 mq
RILEVATI	
RILEVATO	69.870 mq
TERRENO VEGETALE	2.517 mq
SOVRASTRUTTURA STRADALE	
STRATO DI USURA	21.178 m
STRATO DI BINDER	21.178 m
STRATO DI BASE	21.178 m
STRATO DI FONDAZIONE	5.375 mq
STRATO DI SOTTOFONDO TRATTATO	4.422 mq
SPARTITRAFFICO	1.720 mq

SEZIONE N. : 99 SEZIONE N. : 28
 QT. PROGETTO : 46.141 QT. PROGETTO : 45.416
 DIST.PROG. : 1950.000 DIST.PROG. : 388.350
 DIST.PREC. : 25.000
 DIST.SUCC. : 25.000



SCALA 1:200

QT.RIF. 25.843

QUOTE TERRENO				44.198		44.143		44.138		44.127											
DIST.PARZIALI TERRENO	21.386				6.976		2.979		6.610				28.846								
QUOTE PROGETTO		44.154	46.130	46.130	45.950		45.461	45.347	45.886	45.886	45.135	45.559	45.461	44.972	44.980	44.971	44.979	44.736	44.478	44.413	43.954
DIST.PARZIALI PROGETTO		2.963	0.500	2.772		7.500	1.750	2.160	1.065	0.415	1.501		7.500		4.000		4.230		1.075	0.687	

SCAVI E BONIFICHE	
SCOTICO	28.166 m
BONIFICA	22.533 mq

RILEVATI	
RILEVATO	64.619 mq
TERRENO VEGETALE	2.512 mq

SOVRASTRUTTURA STRADALE	
STRATO DI USURA	21.160 m
STRATO DI BINDER	21.160 m
STRATO DI BASE	21.160 m
STRATO DI FONDAZIONE	5.370 mq
STRATO DI SOTTOFONDO TRATTATO	4.418 mq
SPARTITRAFFICO	1.720 mq

SEZIONE N. : 100

SEZIONE N. : 33

QT. PROGETTO : 46.057

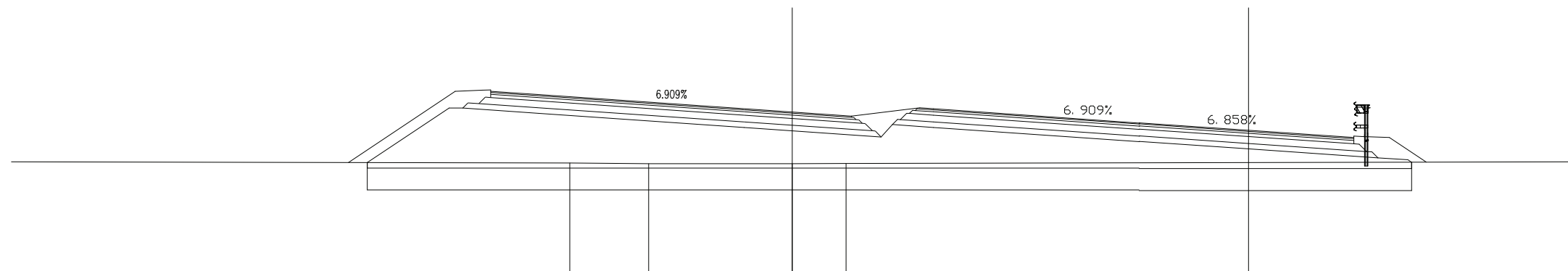
QT. PROGETTO : 45.273

DIST.PROG. : 1975.000

DIST.PROG. : 412.694

DIST.PREC. : 25.000

DIST.SUCC. : 5.800



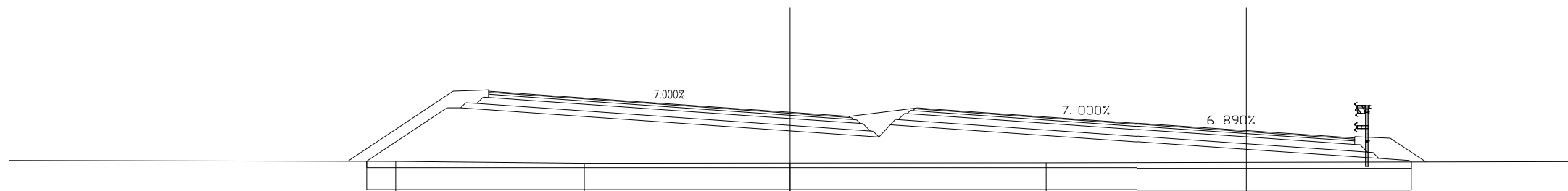
SCALA 1:200

QT.RIF. 26.411

QUOTE TERRENO				44.082	44.052		44.057	44.059									
DIST.PARZIALI TERRENO	24.133			2.876	5.240	1.964		29.012									
QUOTE PROGETTO		44.097	46.087	45.896		45.377	45.257	45.787	45.032	45.481	45.377	44.859	44.868	44.593	44.270	44.194	44.109
DIST.PARZIALI PROGETTO		2.984	0.500	2.771	7.500	1.750	2.160	1.067	0.414	1.499	7.501	3.999	4.721	1.096			

SCAVI E BONIFICHE	
SCOTICO	28.105 m
BONIFICA	22.484 mq
RILEVATI	
RILEVATO	64.199 mq
TERRENO VEGETALE	2.480 mq
SOVRASTRUTTURA STRADALE	
STRATO DI USURA	21.160 m
STRATO DI BINDER	21.160 m
STRATO DI BASE	21.160 m
STRATO DI FONDAZIONE	5.370 mq
STRATO DI SOTTOFONDO TRATTATO	4.418 mq
SPARTITRAFFICO	1.722 mq

SEZIONE N. : 101 SEZIONE N. : 34
 QT. PROGETTO : 46.038 QT. PROGETTO : 45.245
 DIST.PROG. : 1980.800 DIST.PROG. : 418.337
 DIST.PREC. : 5.800
 DIST.SUCC. : 20.061



SCALA 1:200

QT.RIF. 26.402

QUOTE TERRENO		44.124		44.053		44.060		44.068					
DIST.PARZIALI TERRENO	17.100		6.881		7.508		9.352		23.163				
QUOTE PROGETTO		44.126	46.077 46.077	45.883		45.358	45.236	45.764 45.764 45.008 45.463	45.358		44.841 44.833	44.565	44.232 44.157 44.100
DIST.PARZIALI PROGETTO		2.925	0.500	2.771	7.500	1.750	2.160	1.068 0.414	1.498	7.500	4.000	4.834	1.097

SCAVI E BONIFICHE	
SCOTICO	28.110 m
BONIFICA	22.488 mq

RILEVATI	
RILEVATO	63.332 mq
TERRENO VEGETALE	2.483 mq

SOVRASTRUTTURA STRADALE	
STRATO DI USURA	21.160 m
STRATO DI BINDER	21.160 m
STRATO DI BASE	21.160 m
STRATO DI FONDAZIONE	5.370 mq
STRATO DI SOTTOFONDO TRATTATO	4.418 mq
SPARTITRAFFICO	1.722 mq

SEZIONE N. : 102

QT. PROGETTO : 45.971

DIST.PROG. : 2000.861

DIST.PREC. : 20.061

DIST.SUCC. : 24.139

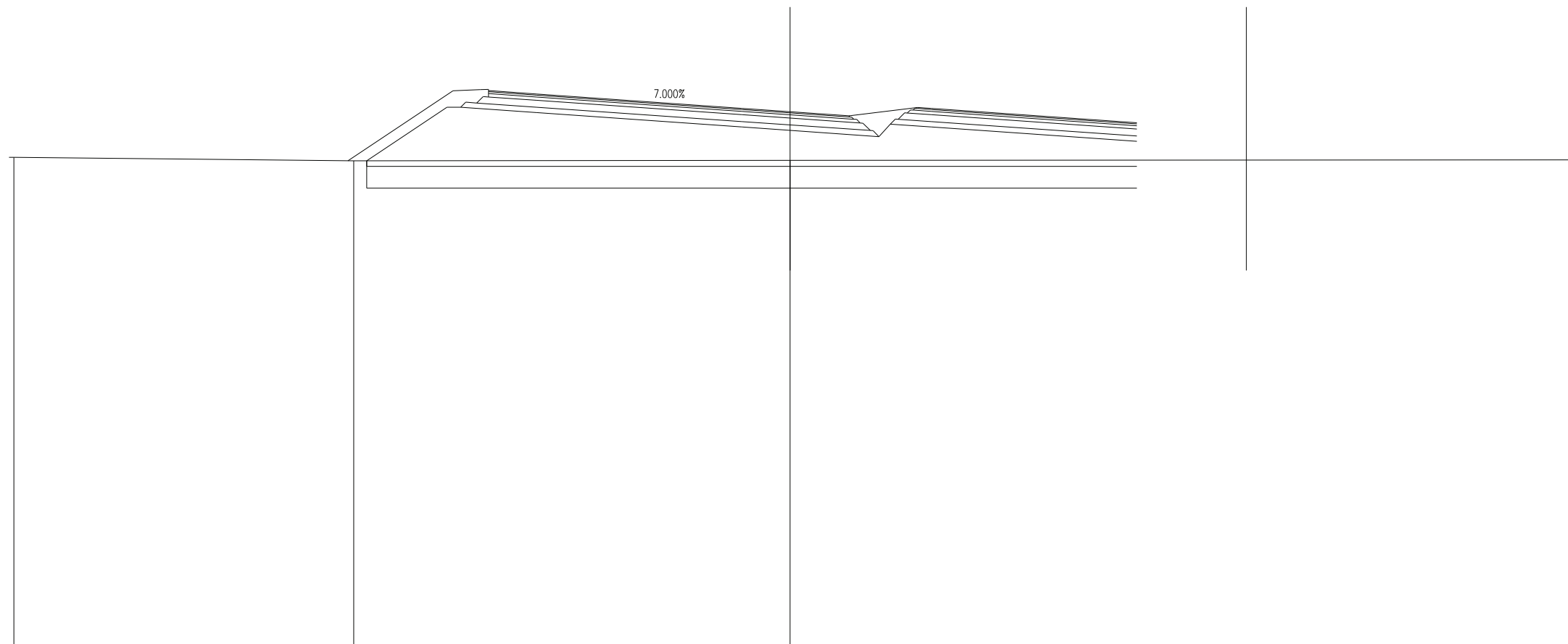
SEZIONE N. : 37

QT. PROGETTO : 45.166

DIST.PROG. : 437.851

SCALA 1:200

QT.RIF. 26.362



QUOTE TERRENO	44.182	44.056	44.070										
DIST.PARZIALI TERRENO	12.406	15.922	33.186										
QUOTE PROGETTO		44.056	45.010	46.010	45.816	45.291	45.169	45.698	45.698	44.941	45.396	45.291	44.766
DIST.PARZIALI PROGETTO		2.930	0.500	2.771	7.500	1.750	2.160	1.068	0.414	1.498	7.500		

SCAVI E BONIFICHE	
STERRO	0.058 mq
SCOTICO	38.363 m
BONIFICA	30.690 mq

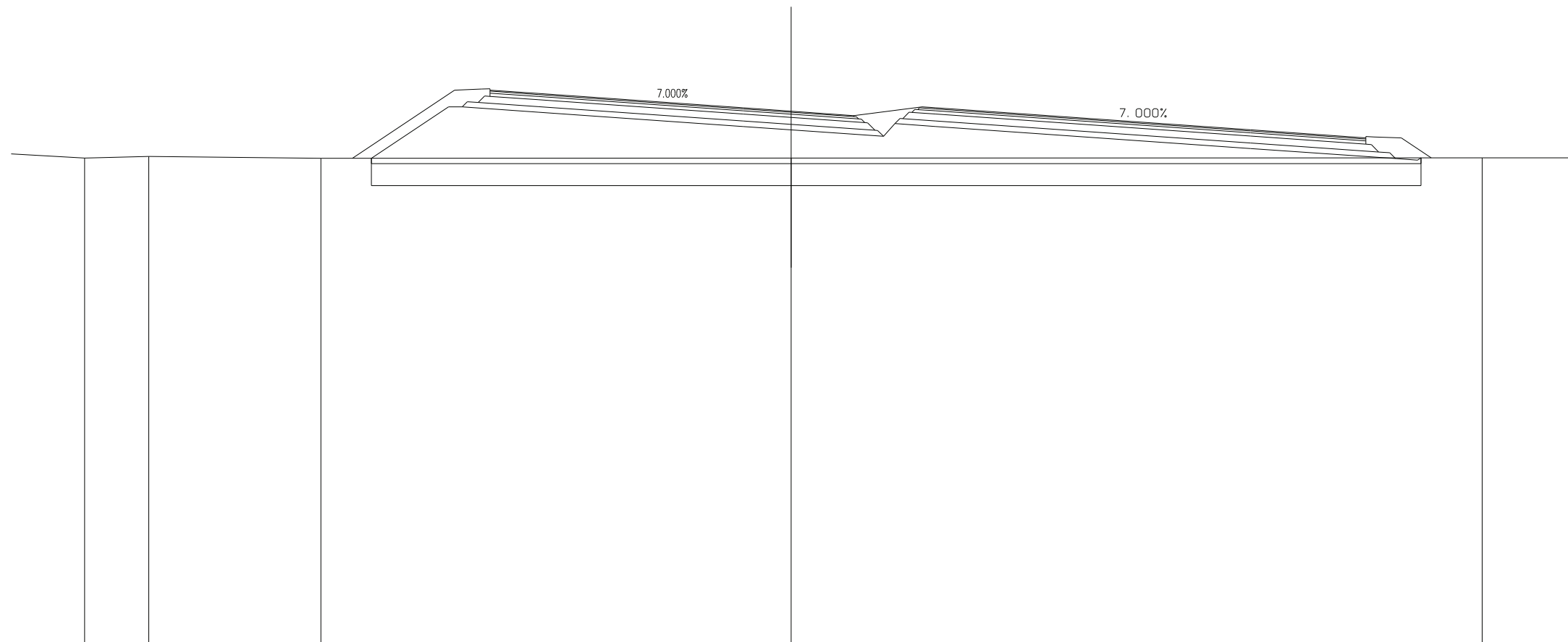
RILEVATI	
RILEVATO	74.506 mq
TERRENO VEGETALE	3.842 mq

SOVRASTRUTTURA STRADALE	
STRATO DI USURA	29.509 m
STRATO DI BINDER	29.509 m
STRATO DI BASE	29.509 m
STRATO DI FONDAZIONE	7.541 mq
STRATO DI SOTTOFONDO TRATTATO	6.284 mq
SPARTITRAFFICO	1.721 mq

SEZIONE N. : 103
 QT. PROGETTO : 45.891
 DIST.PROG. : 2025.000
 DIST.PREC. : 24.139
 DIST.SUCC. : 11.957

SCALA 1:200

QT.RIF. 26.318



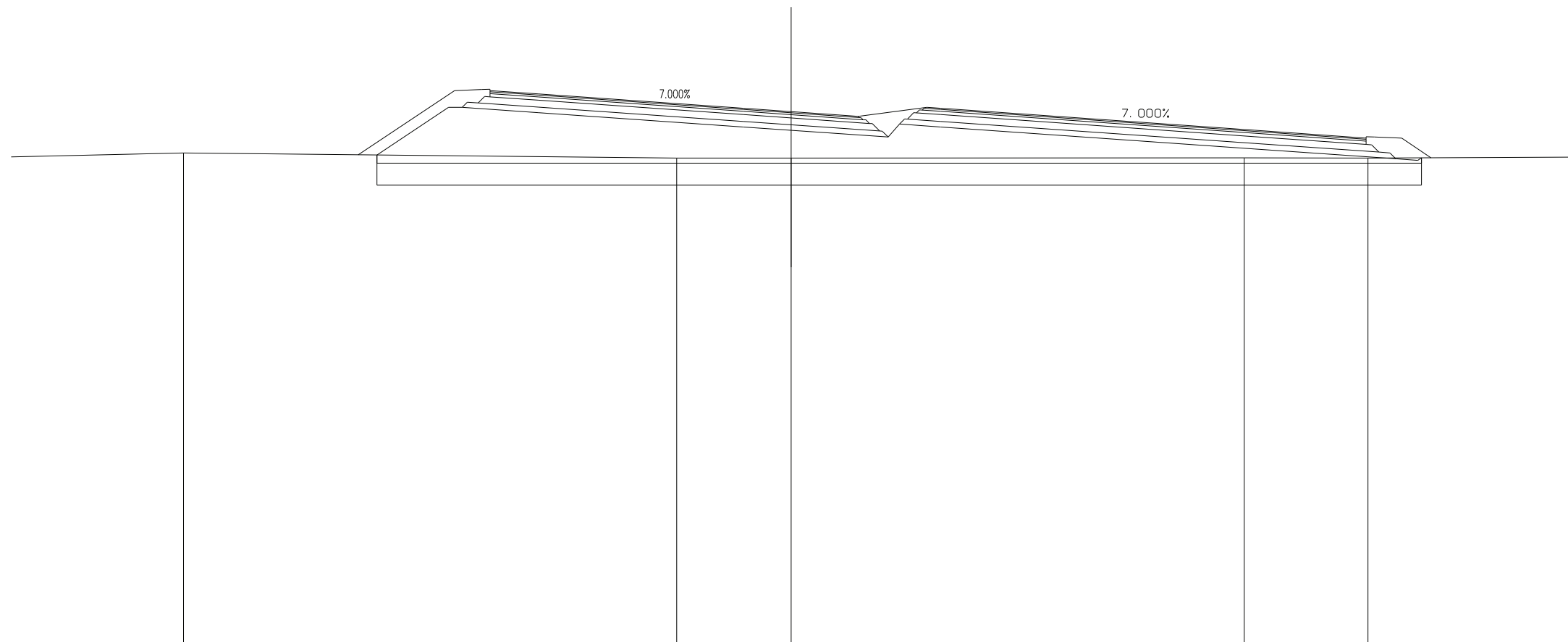
QUOTE TERRENO		44.058	44.112		44.048				44.055					44.065							
DIST.PARZIALI TERRENO	3.521	2.339	6.292		17.186				25.262												
QUOTE PROGETTO				44.049	45.930	45.930	45.736		45.211	45.088	45.608	45.608	44.852	45.316	45.211		44.406		44.035	43.979	44.064
DIST.PARZIALI PROGETTO				2.820	0.500	2.771	7.500		1.750	2.293	1.068	0.414	1.498	11.501		5.299		0.802			

SCAVI E BONIFICHE	
STERRO	0.066 mq
SCOTICO	38.184 m
BONIFICA	30.547 mq

RILEVATI	
RILEVATO	73.116 mq
TERRENO VEGETALE	3.742 mq

SOVRASTRUTTURA STRADALE	
STRATO DI USURA	29.519 m
STRATO DI BINDER	29.519 m
STRATO DI BASE	29.519 m
STRATO DI FONDAZIONE	7.543 mq
STRATO DI SOTTOFONDO TRATTATO	6.285 mq
SPARTITRAFFICO	1.723 mq

SEZIONE N. : 104
 QT. PROGETTO : 45.851
 DIST.PROG. : 2036.957
 DIST.PREC. : 11.957
 DIST.SUCC. : 13.043



SCALA 1:200

QT.RIF. 26.296

QUOTE TERRENO		44.217		44.029	44.031		44.038	44.037				
DIST.PARZIALI TERRENO	6.877		18.021		4.183		16.563		4.522	14.113		
QUOTE PROGETTO		44.144	45.890 45.890	45.696	45.171	45.048	45.556 45.556 44.800 45.276	45.171	44.366	44.006 43.950 44.044		
DIST.PARZIALI PROGETTO		2.618	0.500	2.771	7.500	1.750	2.462	1.068 0.414	1.498	11.501	5.140	0.802

SCAVI E BONIFICHE	
STERRO	0.372 mq
SCOTICO	21.373 m
BONIFICA	30.075 mq

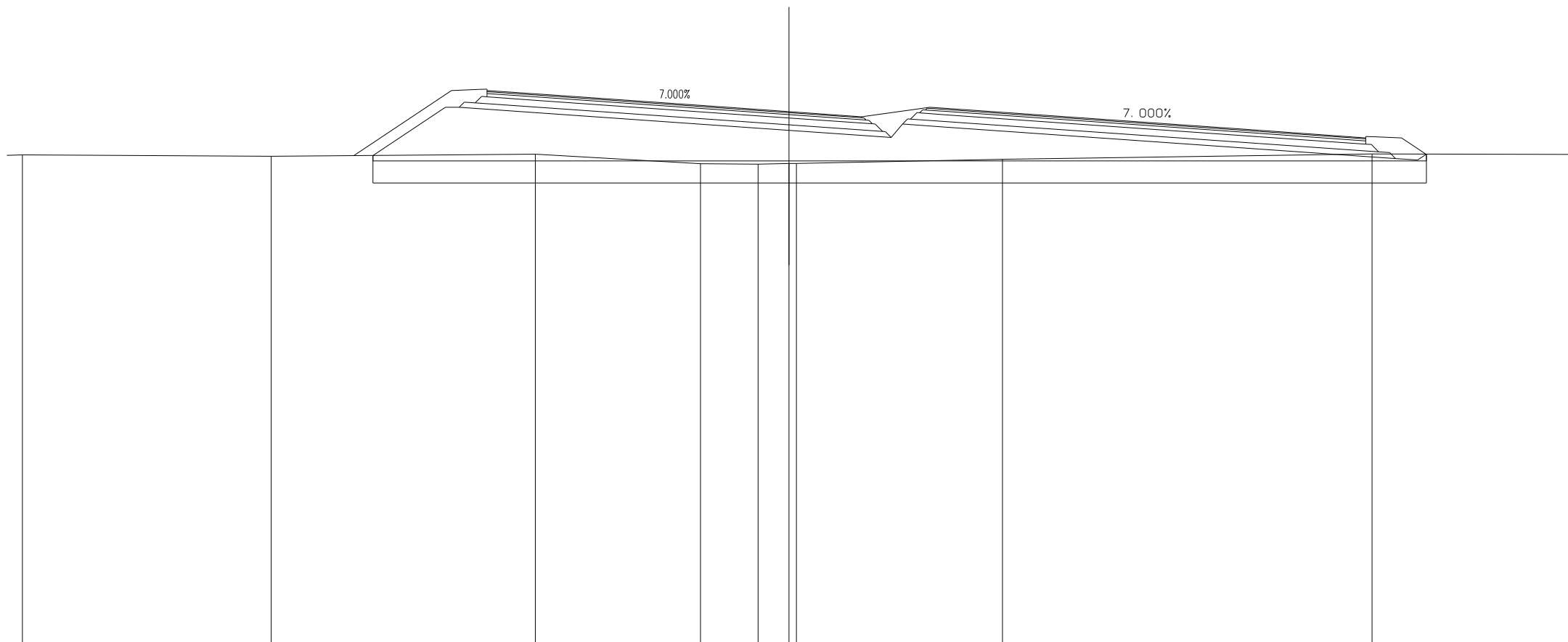
RILEVATI	
RILEVATO	70.199 mq
TERRENO VEGETALE	3.742 mq

SOVRASTRUTTURA STRADALE	
STRATO DI USURA	29.528 m
STRATO DI BINDER	29.528 m
STRATO DI BASE	29.528 m
STRATO DI FONDAZIONE	7.546 mq
STRATO DI SOTTOFONDO TRATTATO	6.288 mq
SPARTITRAFFICO	1.725 mq

SEZIONE N. : 105
 QT. PROGETTO : 45.807
 DIST.PROG. : 2050.000
 DIST.PREC. : 13.043
 DIST.SUCC. : 25.000

SCALA 1:200

QT.RIF. 26.295



QUOTE TERRENO	44.108		44.058		44.131		43.787	43.768	43.793	43.799		43.948		44.140						
DIST.PARZIALI TERRENO		9.075		9.621		6.024	2.100	1.119		7.505		13.476		8.998						
QUOTE PROGETTO			44.086	45.846	45.846	45.652		45.127	45.005	45.500	45.500	44.744	45.252	45.127		44.322		43.974	43.918	44.136
DIST.PARZIALI PROGETTO			2.639	0.500	2.771		7.500	1.750	2.643	1.068	0.414	1.498		11.500		4.969		0.802	0.327	

SCAVI E BONIFICHE	
STERRO	0.464 mq
SCOTICO	20.604 m
BONIFICA	30.040 mq

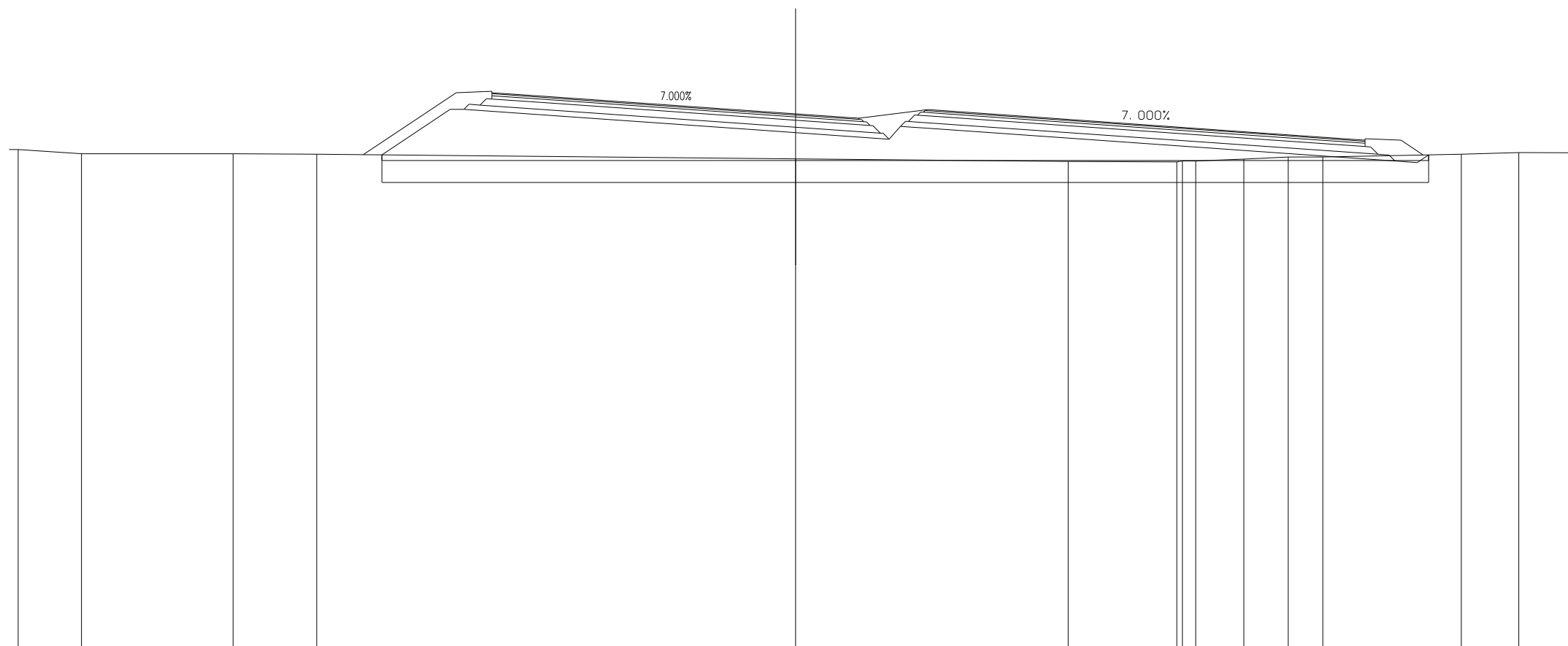
RILEVATI	
RILEVATO	65.264 mq
TERRENO VEGETALE	3.650 mq

SOVRASTRUTTURA STRADALE	
STRATO DI USURA	29.145 m
STRATO DI BINDER	29.145 m
STRATO DI BASE	29.145 m
STRATO DI FONDAZIONE	7.451 mq
STRATO DI SOTTOFONDO TRATTATO	6.211 mq
SPARTITRAFFICO	1.722 mq

SEZIONE N. : 106
 QT. PROGETTO : 45.724
 DIST.PROG. : 2075.000
 DIST.PREC. : 25.000
 DIST.SUCC. : 18.114

SCALA 1:200

QT.RIF. 26.268



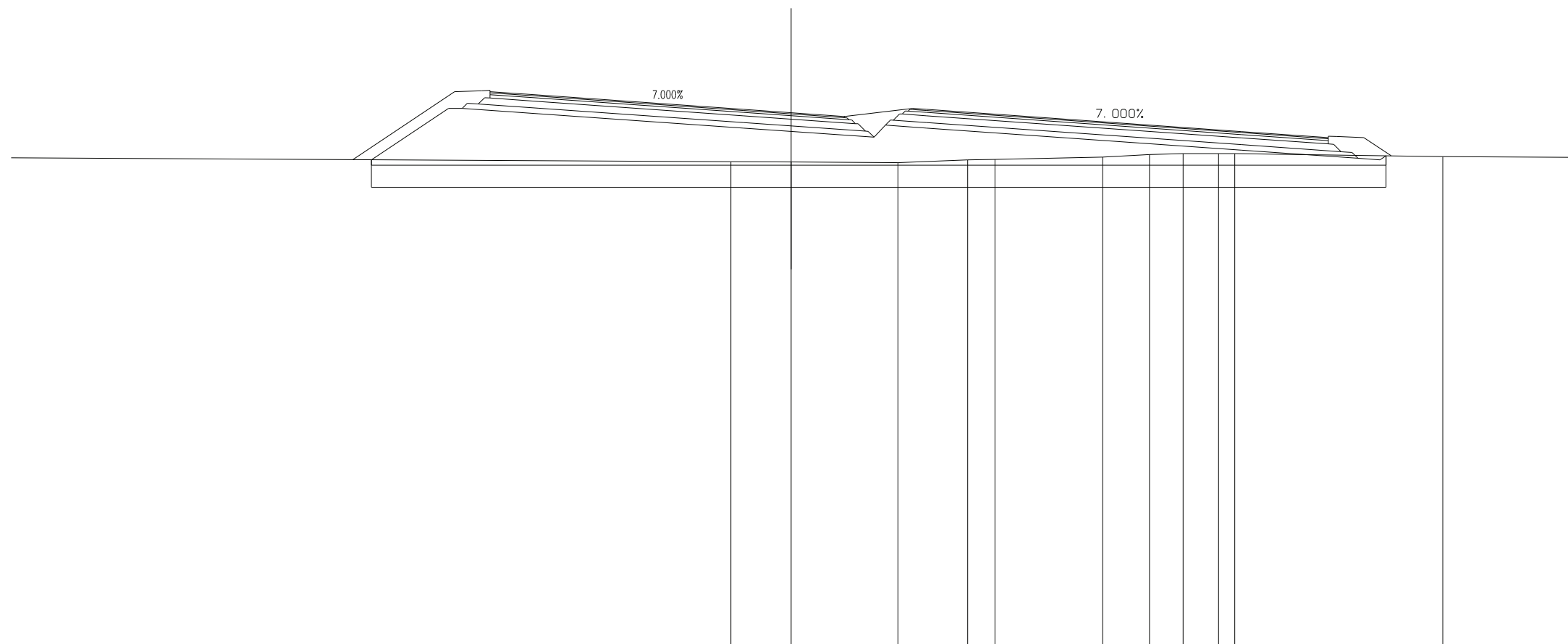
QUOTE TERRENO	44.312	44.161	44.156	44.137		43.974		43.881	43.860	43.892	43.891	43.961	44.036	44.038	44.143	44.202				
DIST.PARZIALI TERRENO	2.293	5.498	3.034		17.349		9.889	3.937	0.483	1.743	1.604	1.259		5.016	2.082	5.604				
QUOTE PROGETTO					44.115	45.763	45.763	45.569	45.044	44.921	45.440	45.440	44.684	45.149	45.044		44.218	43.894	43.838	44.118
DIST.PARZIALI PROGETTO					2.470	0.500	2.771	7.500	1.750	2.302	1.068	0.414	1.498		11.798		4.629	0.802	0.520	

SCAVI E BONIFICHE	
STERRO	0.231 mq
SCOTICO	37.083 m
BONIFICA	29.666 mq

RILEVATI	
RILEVATO	72.823 mq
TERRENO VEGETALE	3.822 mq

SOVRASTRUTTURA STRADALE	
STRATO DI USURA	28.137 m
STRATO DI BINDER	28.137 m
STRATO DI BASE	28.137 m
STRATO DI FONDAZIONE	7.199 mq
STRATO DI SOTTOFONDO TRATTATO	6.009 mq
SPARTITRAFFICO	1.722 mq

SEZIONE N. : 107
 QT. PROGETTO : 45.663
 DIST.PROG. : 2093.114
 DIST.PREC. : 18.114
 DIST.SUCC. : 6.886



SCALA 1:200

QT.RIF. 26.093

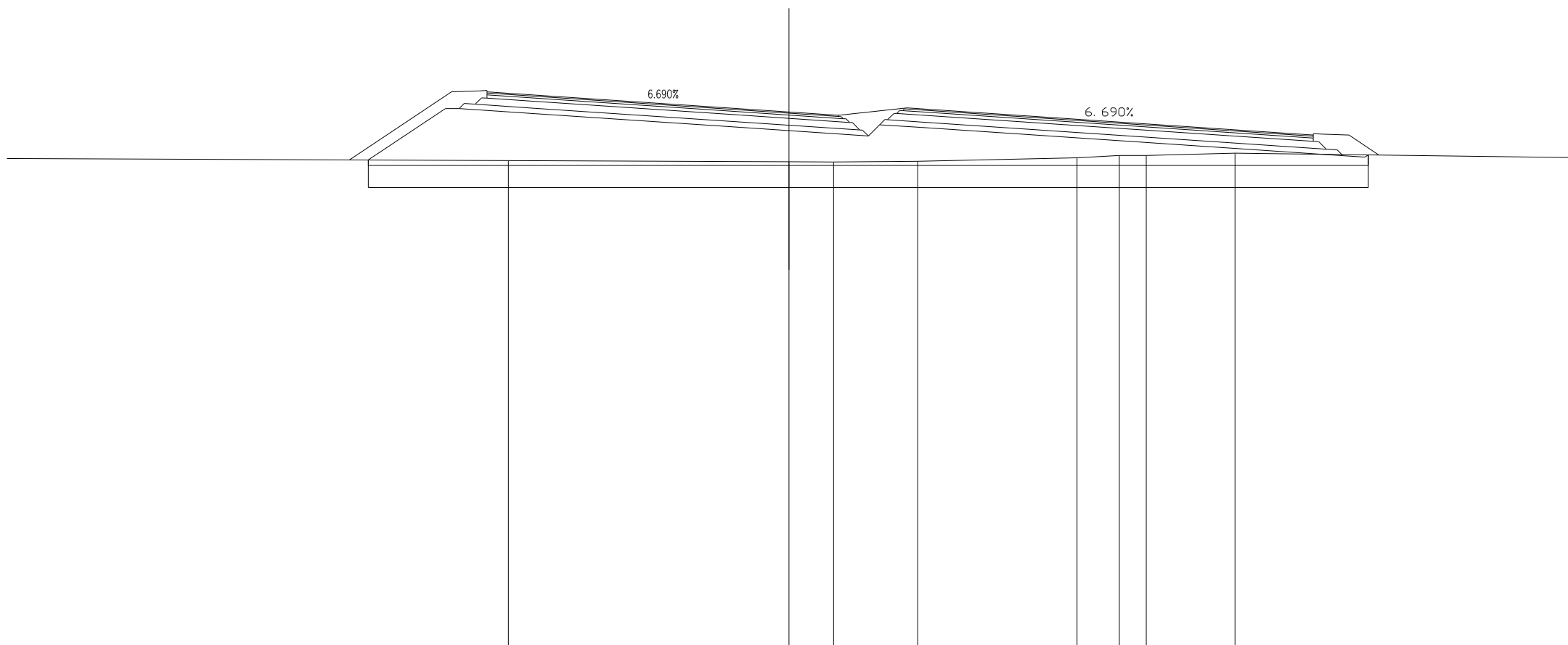
QUOTE TERRENO					43.758	43.745		43.722	43.822	43.838		43.920	44.013	44.053	44.053	44.053		43.944	
DIST.PARZIALI TERRENO		28.135			2.198	3.907	2.545	1.001	3.936	1.710	1.232	1.291	0.592		7.610				
QUOTE PROGETTO		43.826	45.702	45.702	45.508		44.983	44.861	45.405	45.405	44.649	45.088	44.983		44.178		43.879	43.823	43.974
DIST.PARZIALI PROGETTO		2.814	0.500	2.771	7.500	1.750	1.946	1.068	0.414	1.498		11.501		4.274	0.802				

SCAVI E BONIFICHE	
STERRO	0.075 mq
SCOTICO	36.450 m
BONIFICA	29.160 mq

RILEVATI	
RILEVATO	73.269 mq
TERRENO VEGETALE	3.839 mq

SOVRASTRUTTURA STRADALE	
STRATO DI USURA	27.616 m
STRATO DI BINDER	27.616 m
STRATO DI BASE	27.616 m
STRATO DI FONDAZIONE	7.069 mq
STRATO DI SOTTOFONDO TRATTATO	5.905 mq
SPARTITRAFFICO	1.718 mq

SEZIONE N. : 108
 QT. PROGETTO : 45.640
 DIST.PROG. : 2100.000
 DIST.PREC. : 6.886
 DIST.SUCC. : 25.000



SCALA 1:200

QT.RIF. 26.042

QUOTE TERRENO			43.754																		
DIST.PARZIALI TERRENO	23.193			10.226		1.626	3.072		5.805		1.541	0.978	3.238		44.026				14.660		
QUOTE PROGETTO		43.775	45.648	45.648	45.462			44.960	44.843	45.402	45.402	44.650	45.061	44.960		44.208			43.931	43.878	43.963
DIST.PARZIALI PROGETTO		2.807	0.500	2.772	7.500	1.750	1.810	1.066	0.414	1.500			11.251		4.138			0.795			

SCAVI E BONIFICHE	
STERRO	0.125 mq
SCOTICO	33.419 m
BONIFICA	26.735 mq

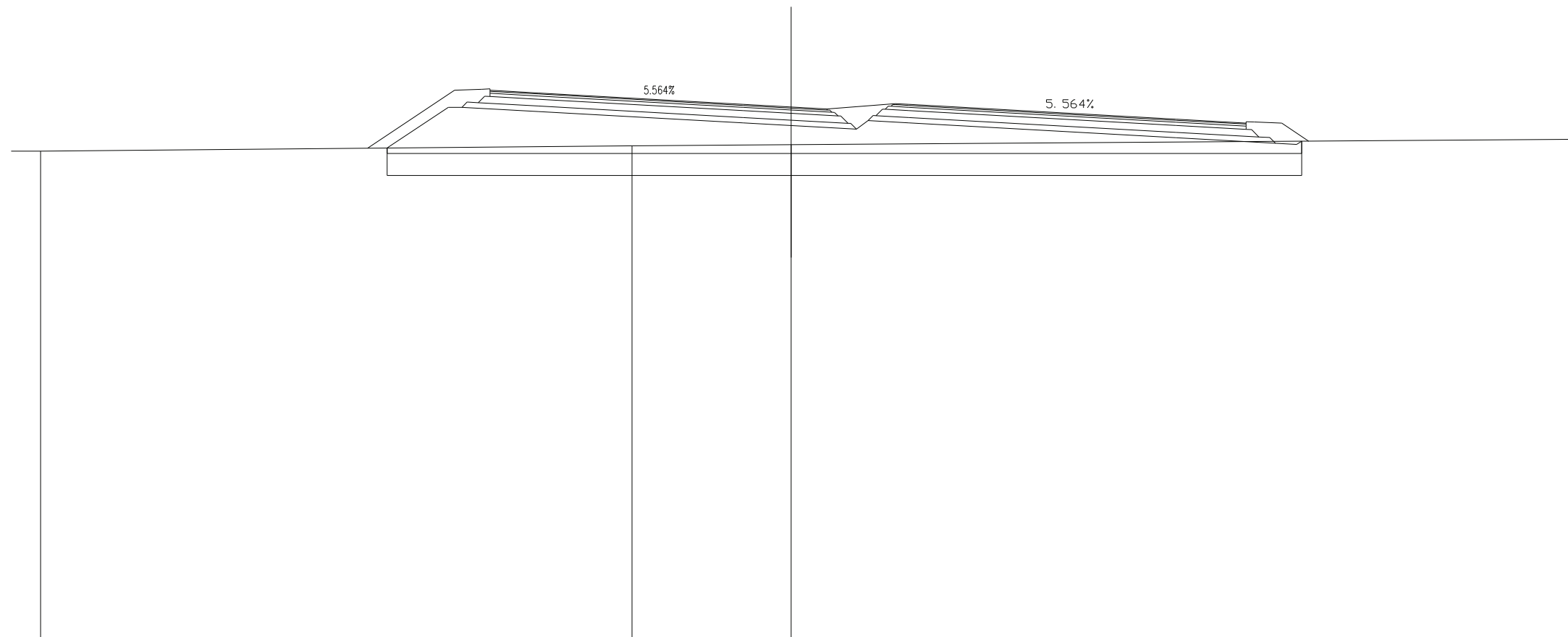
RILEVATI	
RILEVATO	60.771 mq
TERRENO VEGETALE	3.570 mq

SOVRASTRUTTURA STRADALE	
STRATO DI USURA	25.132 m
STRATO DI BINDER	25.132 m
STRATO DI BASE	25.132 m
STRATO DI FONDAZIONE	6.447 mq
STRATO DI SOTTOFONDO TRATTATO	5.406 mq
SPARTITRAFFICO	1.713 mq

SEZIONE N. : 109
 QT. PROGETTO : 45.557
 DIST.PROG. : 2125.000
 DIST.PREC. : 25.000
 DIST.SUCC. : 25.000

SCALA 1:200

QT.RIF. 26.041



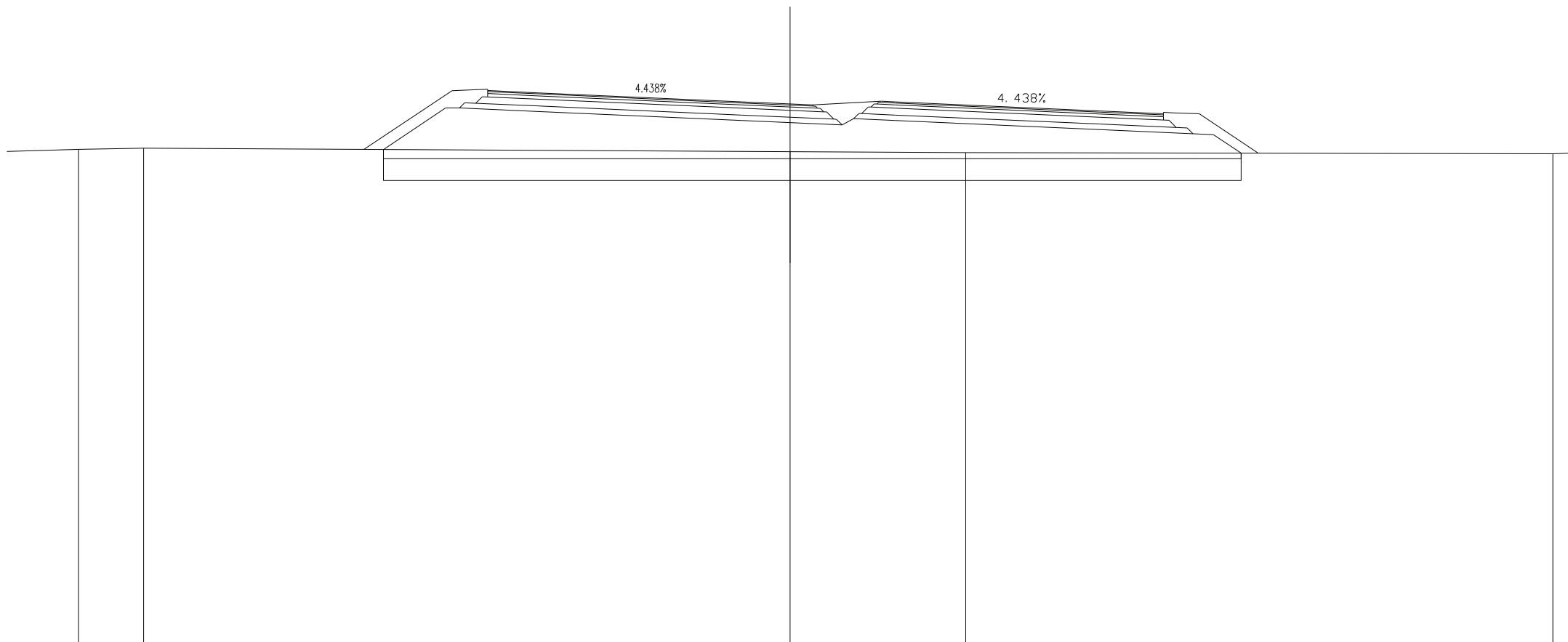
QUOTE TERRENO	43.846				44.041		44.081												
DIST.PARZIALI TERRENO		21.614				5.815			29.298										
QUOTE PROGETTO		43.960	45.449	45.449	45.294		44.877	44.780	45.386	45.386	44.646	44.961	44.877		44.335		44.132	44.089	44.209
DIST.PARZIALI PROGETTO		2.232	0.500	2.776		7.500	1.750	1.317	1.058	0.416	1.506		9.748		3.643		0.772		

SCAVI E BONIFICHE	
SCOTICO	31.215 m
BONIFICA	24.972 mq
RILEVATI	
RILEVATO	66.027 mq
TERRENO VEGETALE	4.053 mq
SOVRASTRUTTURA STRADALE	
STRATO DI USURA	22.096 m
STRATO DI BINDER	22.096 m
STRATO DI BASE	22.096 m
STRATO DI FONDAZIONE	5.688 mq
STRATO DI SOTTOFONDO TRATTATO	4.799 mq
SPARTITRAFFICO	1.707 mq

SEZIONE N. : 110
 QT. PROGETTO : 45.474
 DIST.PROG. : 2150.000
 DIST.PREC. : 25.000
 DIST.SUCC. : 25.000

SCALA 1:200

QT.RIF. 25.772



QUOTE TERRENO	-43.741	-43.788			-43.663		-43.629				-43.587							
DIST.PARZIALI TERRENO		2.375		23.521			6.399			21.363								
QUOTE PROGETTO			43.741	45.250 45.250	45.127		44.794	44.716	45.359 45.319	44.632	44.861	44.794		44.464		44.313	44.280	43.609
DIST.PARZIALI PROGETTO			2.262	0.500	2.781	7.500	1.750	0.832	1.050	0.417	1.513	7.421		3.414		0.750	1.005	