



## PROLUNGAMENTO DELLA S.S. n° 9 "TANGENZIALE NORD di REGGIO EMILIA" NEL TRATTO DA S. PROSPERO STRINATI A CORTE TEGGE

### PROGETTO DEFINITIVO

**COORDINAMENTO GRUPPO DI PROGETTAZIONE:**

 **COMUNE DI REGGIO EMILIA**  
ing. David Zilioli - Dirig. U.diP. Area Nord

**IL PROGETTISTA:**

dott. ing. Andrea Burchi  
Ordine Ingegneri di Bologna n° 7927A



**GRUPPO DI PROGETTAZIONE:**

  
**SITECO**  
ing. Andrea Burchi


**IL COORDINATORE PER LA SICUREZZA IN FASE DI PROGETTAZIONE:**

dott. ing. Rodolfo Biondi  
Ordine Ingegneri di Modena n° 1256



**PROGETTISTA**

dott. ing. Andrea Burchi  
Ordine Ingegneri di Bologna n° 7927A  
**ANDREA BURCHI**  
LAUREA SPECIALISTICA  
Sezione: A  
N° 7927 / A



**IL GEOLOGO:**

dott. geol. Pier Luigi Cocetti  
Ordine Geologi della Regione Emilia Romagna n° 455

**VISTO: IL RESPONSABILE  
DEL PROCEDIMENTO**

ing. Angela Maria Carbone

**VISTO: IL RESPONSABILE  
UNITA' DEL COORDINAMENTO**

ing. Nicola Dinnella

**PROTOCOLLO**

**DATA**

13\_SEZIONI  
ASSE PRINCIPALE  
SEZIONI TRASVERSALI -TRATTO RI04-

**CODICE PROGETTO**

PROGETTO      LIV. PROG.      N. PROG.

**COBO27**    **D**    **1101**

**NOME FILE**

13.6 T00PS00TRASZ04A.DWG

**REVISIONE**

**SCALA:**

**CODICE  
ELAB.**

**T00PS00TRASZ04**

**A**

1:200

<b>C</b>					
<b>B</b>					
<b>A</b>	EMISSIONE	settembre 2013	ing. S. Venturelli	ing. A. Frascari	ing. A. Burchi
<b>REV.</b>	<b>DESCRIZIONE</b>	<b>DATA</b>	<b>REDATTO</b>	<b>VERIFICATO</b>	<b>APPROVATO</b>

# SEZIONI TRASVERSALI

Le quantità riportate su ogni sezione trasversale di progetto sono relative a:

## SCAVI E BONIFICHE

STERRO mq.

## RILEVATI

RILEVATO mq.

TERRENO VEGETALE mq.

## SOVRASTRUTTURA STRADALE

STRATO DI USURA m.

STRATO DI BINDER m.

STRATO DI BASE m.

STRATO DI FONDAZIONE mq.

STRATO DI SOTTOFONDO TRATTATO mq.

SPARTITRAFFICO mq.

## MANUFATTI

CANALETTA mq.

N.B.

**Nel quaderno delle sezioni non sono riportati i fossi al piede del rilevato.**

Dallo studio idraulico, redatto per la risoluzione delle interferenze idrauliche e per progettare la rete scolante delle acque di piattaforma, è emersa la necessità di utilizzare fossati al piede con caratteristiche idrauliche differenziate.

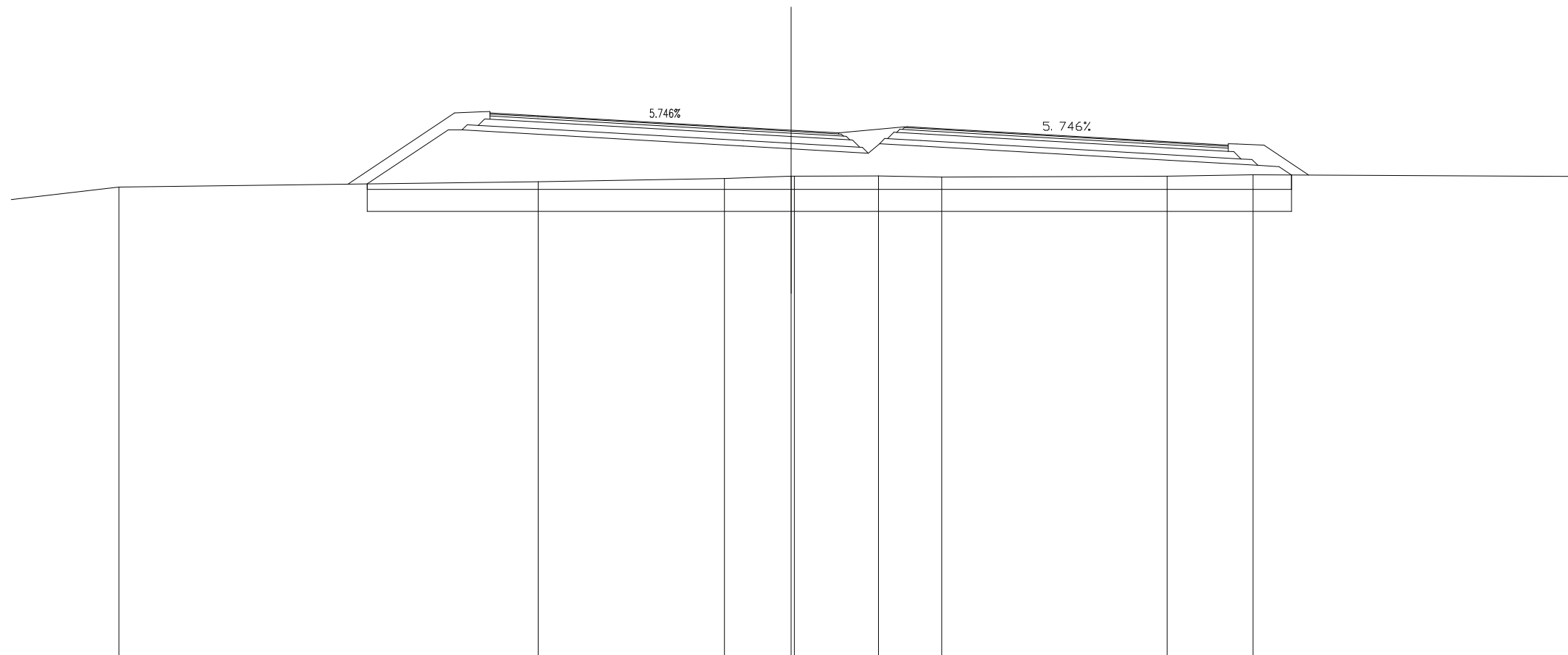
Pertanto, per ognuna delle sezioni stradali di seguito riportate, dovranno essere utilizzati gli elaborati relativi allo studio idraulico, nel quale, per ogni asse e relativa sezione sono riportate le caratteristiche geometriche del fosso da realizzare al piede rilevato.

SCAVI E BONIFICHE	
SCOTICO	33.777 m
BONIFICA	27.022 mq

RILEVATI	
RILEVATO	76.826 mq
TERRENO VEGETALE	4.157 mq

SOVRASTRUTTURA STRADALE	
STRATO DI USURA	24.483 m
STRATO DI BINDER	24.483 m
STRATO DI BASE	24.483 m
STRATO DI FONDAZIONE	6.285 mq
STRATO DI SOTTOFONDO TRATTATO	5.277 mq
SPARTITRAFFICO	1.714 mq

SEZIONE N. : 145  
 QT. PROGETTO : 43.736  
 DIST.PROG. : 2975.000  
 DIST.PREC. : 25.000  
 DIST.SUCC. : 22.361



SCALA 1:200

QT.RIF. 24.404

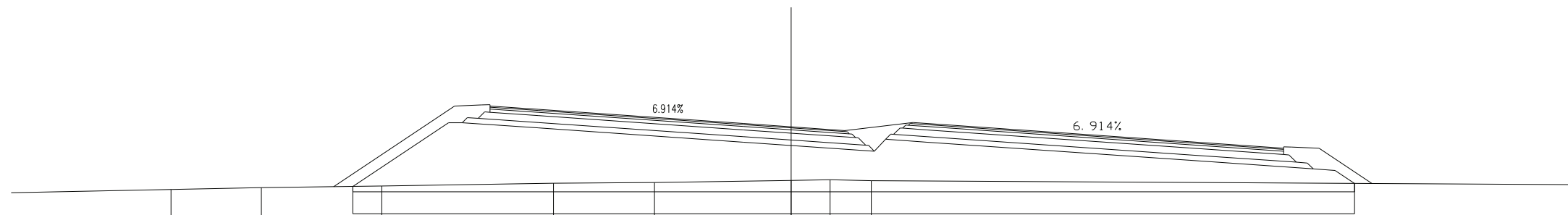
QUOTE TERRENO		41.555		41.751		41.871	41.952	41.956	41.961	41.919		41.951	42.008			
DIST.PARZIALI TERRENO	5.082		15.323		6.809	2.436	3.078	2.309	8.241		3.140					
QUOTE PROGETTO			41.671	43.646	43.487	43.056	42.955	43.535	43.535	42.793	43.142	43.056	42.589	42.348	42.303	42.000
DIST.PARZIALI PROGETTO			2.961	0.500	2.776	7.500	1.750	1.744	1.059	0.416	1.505	8.124	4.192	0.776	0.454	

SCAVI E BONIFICHE	
SCOTICO	36.612 m
BONIFICA	29.289 mq

RILEVATI	
RILEVATO	88.929 mq
TERRENO VEGETALE	4.501 mq

SOVRASTRUTTURA STRADALE	
STRATO DI USURA	26.502 m
STRATO DI BINDER	26.502 m
STRATO DI BASE	26.502 m
STRATO DI FONDAZIONE	6.789 mq
STRATO DI SOTTOFONDO TRATTATO	5.682 mq
SPARTITRAFFICO	1.721 mq

SEZIONE N. : 146  
 QT. PROGETTO : 43.890  
 DIST.PROG. : 2997.361  
 DIST.PREC. : 22.361  
 DIST.SUCC. : 2.639



SCALA 1:200

QT.RIF. 24.362

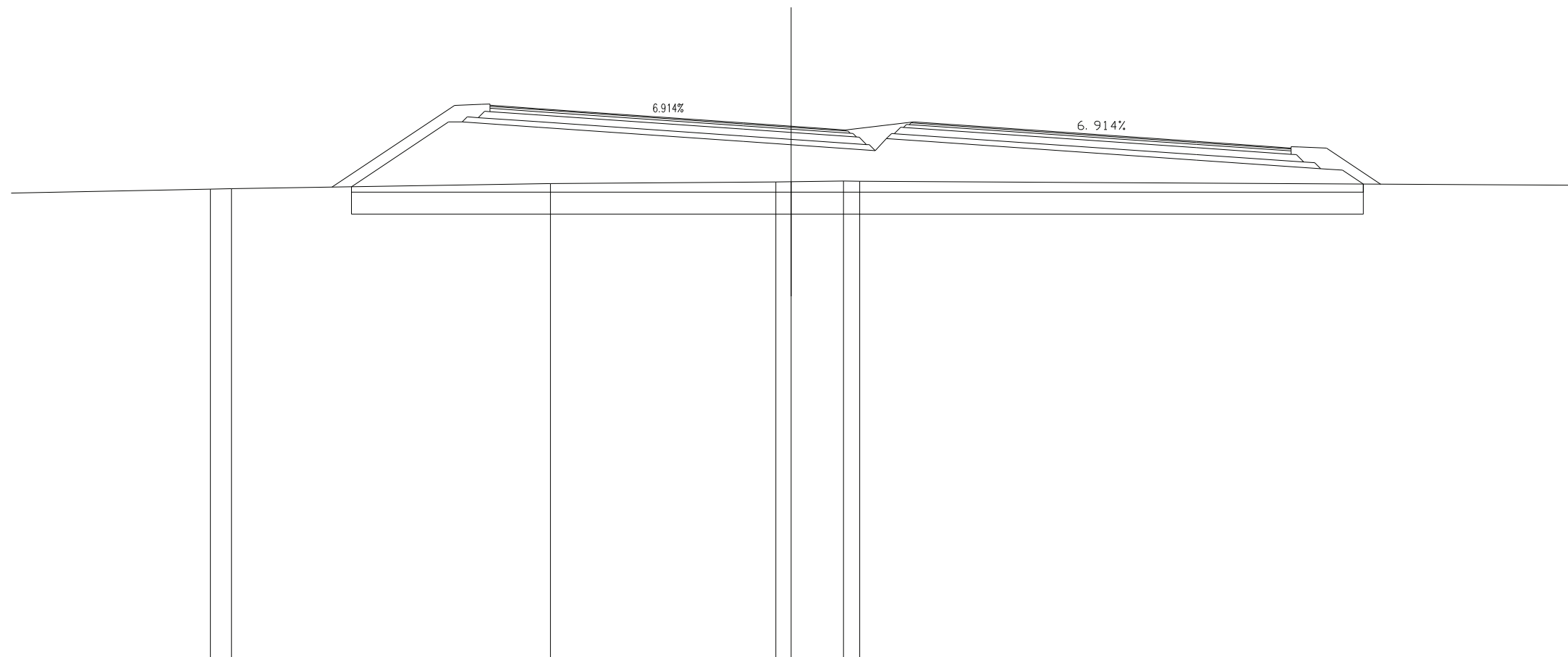
QUOTE TERRENO	41.483	41.546	41.606	41.708	41.733	41.812	41.835	41.803												
DIST.PARZIALI TERRENO	3.303	4.396	6.276	3.693	4.990	1.424	1.508												44.003	
QUOTE PROGETTO			41.592	43.920	43.920	43.729		43.210	43.089	43.634	43.634	42.879	43.314	43.210		42.545		42.233	42.178	41.703
DIST.PARZIALI PROGETTO			3.492	0.500	2.771		7.500	1.750	1.957	1.068	0.414	1.499		9.629		4.500		0.800	0.713	

SCAVI E BONIFICHE	
SCOTICO	36.986 m
BONIFICA	29.589 mq

RILEVATI	
RILEVATO	90.812 mq
TERRENO VEGETALE	4.549 mq

SOVRASTRUTTURA STRADALE	
STRATO DI USURA	26.773 m
STRATO DI BINDER	26.773 m
STRATO DI BASE	26.773 m
STRATO DI FONDAZIONE	6.858 mq
STRATO DI SOTTOFONDO TRATTATO	5.736 mq
SPARTITRAFFICO	1.722 mq

SEZIONE N. : 147  
 QT. PROGETTO : 43.911  
 DIST.PROG. : 3000.000  
 DIST.PREC. : 2.639  
 DIST.SUCC. : 25.000



SCALA 1:200

QT.RIF. 24.354

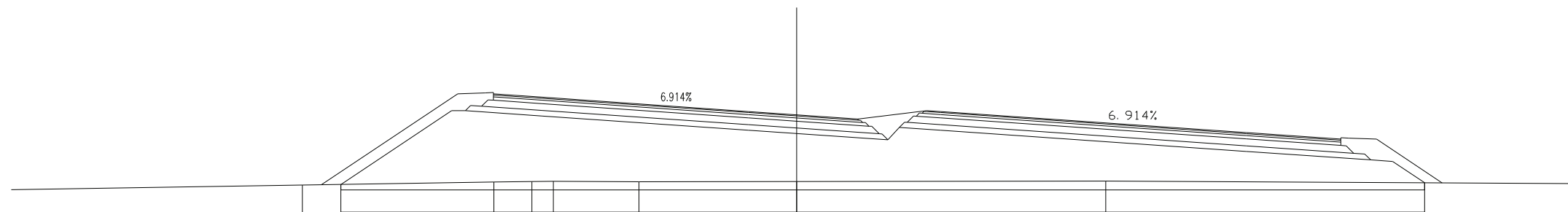
QUOTE TERRENO		41.493	41.504		41.695		41.749	41.758	41.789	41.777										
DIST.PARZIALI TERRENO		0.768		11.664		8.239		0.551	1.921	0.585								47.494		
QUOTE PROGETTO			41.576	43.941	43.941	43.749		43.231	43.110	43.652	43.652	42.897	43.334	43.231		42.551		42.237	42.182	41.673
DIST.PARZIALI PROGETTO				3.545	0.500	2.771		7.500	1.750	1.986	1.068	0.414	1.499		9.829		4.541		0.800	0.763

SCAVI E BONIFICHE	
SCOTICO	39.341 m
BONIFICA	31.473 mq

RILEVATI	
RILEVATO	106.451 mq
TERRENO VEGETALE	4.931 mq

SOVRASTRUTTURA STRADALE	
STRATO DI USURA	28.254 m
STRATO DI BINDER	28.254 m
STRATO DI BASE	28.254 m
STRATO DI FONDAZIONE	7.228 mq
STRATO DI SOTTOFONDO TRATTATO	6.031 mq
SPARTITRAFFICO	1.721 mq

SEZIONE N. : 148  
 QT. PROGETTO : 44.128  
 DIST.PROG. : 3025.000  
 DIST.PREC. : 25.000  
 DIST.SUCC. : 15.082



SCALA 1:200

QT.RIF. 24.186

QUOTE TERRENO		41.454		41.564	41.585	41.590	41.574		41.585		41.605						
DIST.PARZIALI TERRENO	18.847		6.954	1.375	0.780	3.111	5.718		11.226		17.989						
QUOTE PROGETTO		41.476	44.158	44.158	43.966		43.448	43.327	43.853	43.853	43.097	43.351	43.448	42.680	42.368	42.313	41.538
DIST.PARZIALI PROGETTO		4.021	0.500	2.771		7.500	1.750	2.227	1.068	0.414	1.499		11.097	4.514	0.800	1.161	

SCAVI E BONIFICHE	
SCOTICO	33.430 m
BONIFICA	26.744 mq

RILEVATI	
RILEVATO	100.400 mq
TERRENO VEGETALE	3.103 mq

SOVRASTRUTTURA STRADALE	
STRATO DI USURA	25.142 m
STRATO DI BINDER	25.142 m
STRATO DI BASE	25.142 m
STRATO DI FONDAZIONE	6.366 mq
STRATO DI SOTTOFONDO TRATTATO	5.214 mq
SPARTITRAFFICO	1.721 mq

SEZIONE N. : 149

SEZIONE N. : 1

QT. PROGETTO : 44.279

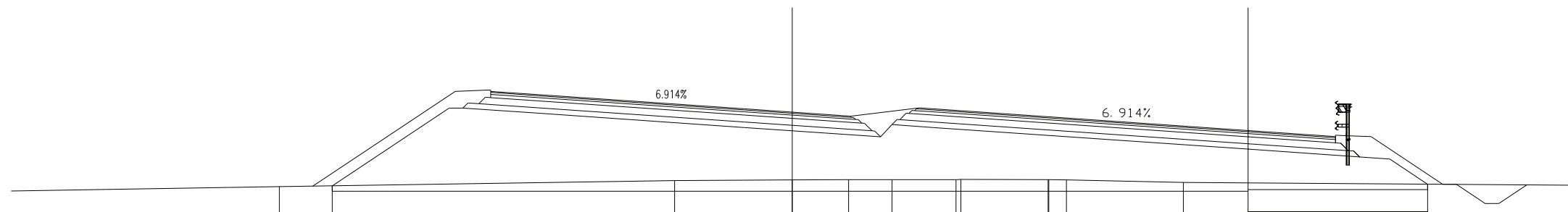
QT. PROGETTO : 43.484

DIST.PROG. : 3040.082

DIST.PROG. : 0.000

DIST.PREC. : 15.082

DIST.SUCC. : 9.918



SCALA 1:200

QT.RIF. 24.215

QUOTE TERRENO		41.433			41.655		41.680	41.693	41.686	41.689	41.702	41.693	41.688	41.683	41.585										
DIST.PARZIALI TERRENO	16.991		14.429		4.288	2.062	1.579	2.337	3.183	0.646	4.261				16.561										
QUOTE PROGETTO		41.463	44.309	44.309	44.117		43.599	43.478	44.010	44.010	43.254	43.702	43.599		42.804	43.033	43.153	43.223	43.263	43.020	42.751	42.737	42.522	42.447	41.523
DIST.PARZIALI PROGETTO		4.267	0.500	2.771	7.500	1.750	2.140	1.068	0.414	1.499			11.502		3.187	1.098	1.384								

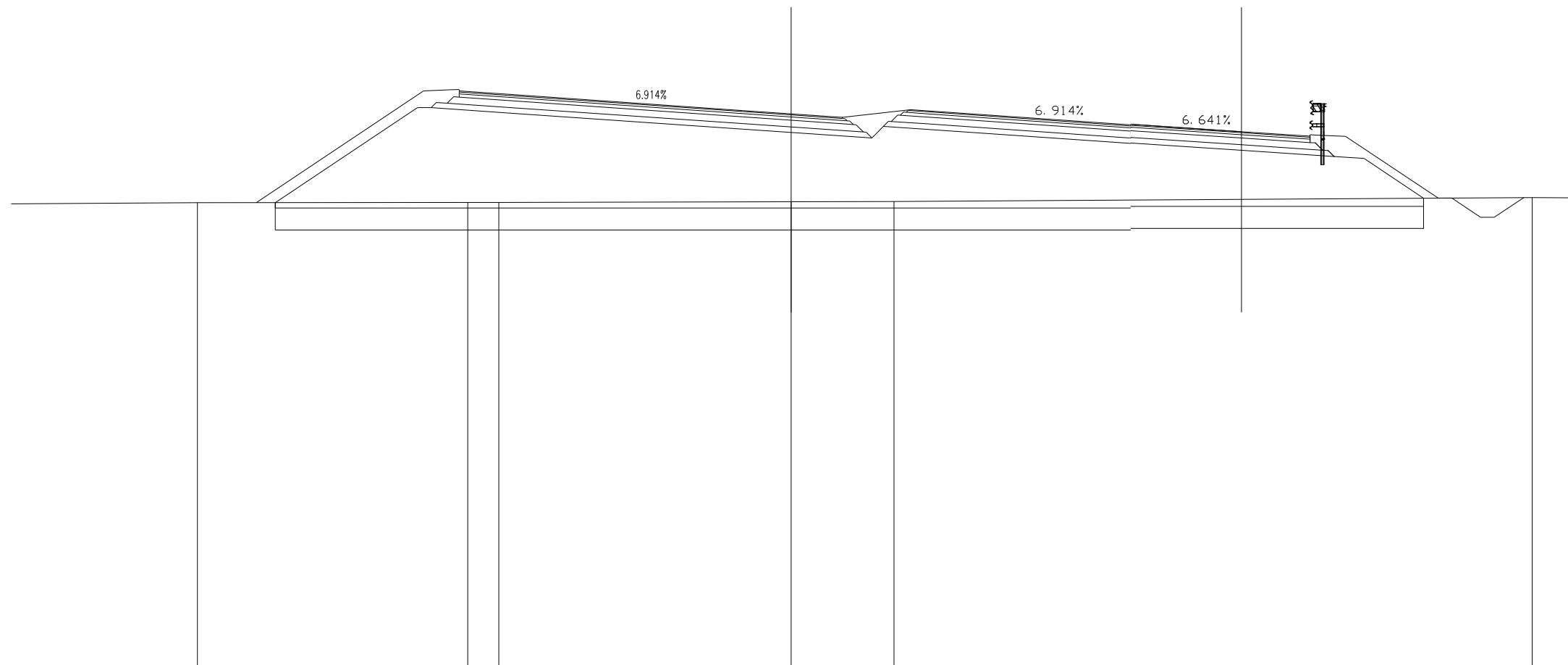






SCAVI E BONIFICHE	
SCOTICO	31.271 m
BONIFICA	25.016 mq
RILEVATI	
RILEVATO	112.376 mq
TERRENO VEGETALE	3.528 mq
SOVRASTRUTTURA STRADALE	
STRATO DI USURA	22.050 m
STRATO DI BINDER	22.050 m
STRATO DI BASE	22.050 m
STRATO DI FONDAZIONE	5.593 mq
STRATO DI SOTTOFONDO TRATTATO	4.596 mq
SPARTITRAFFICO	1.721 mq

SEZIONE N. : 152      SEZIONE N. : 8  
 QT. PROGETTO : 44.686      QT. PROGETTO : 43.915  
 DIST.PROG. : 3075.000      DIST.PROG. : 34.078  
 DIST.PREC. : 6.110  
 DIST.SUCC. : 9.546



SCALA 1:200

QT.RIF. 24.390

QUOTE TERRENO	41.322		41.334	41.335		41.360	41.368		41.510																		
DIST.PARZIALI TERRENO		9.879	1.130		10.683		3.760		23.330	1.868																	
QUOTE PROGETTO	41.326	44.795	44.795	44.603	44.006	43.885	44.436	44.436	43.680	44.110	44.006	43.488	43.485	43.504	43.501	43.235	43.519	43.639	43.709	43.749	43.506	43.238	43.225	43.010	42.938	41.485	
DIST.PARZIALI PROGETTO		5.200	0.500	2.771		8.632		1.750	1.874	1.068	0.414	1.499		7.500		4.000		2.505		1.090	2.178						





SCAVI E BONIFICHE	
SCOTICO	35.546 m
BONIFICA	28.437 mq

RILEVATI	
RILEVATO	156.346 mq
TERRENO VEGETALE	4.153 mq

SOVRASTRUTTURA STRADALE	
STRATO DI USURA	25.199 m
STRATO DI BINDER	25.199 m
STRATO DI BASE	25.199 m
STRATO DI FONDAZIONE	6.381 mq
STRATO DI SOTTOFONDO TRATTATO	5.226 mq
SPARTITRAFFICO	1.710 mq

SEZIONE N. : 155

QT. PROGETTO : 45.411

DIST.PROG. : 3125.000

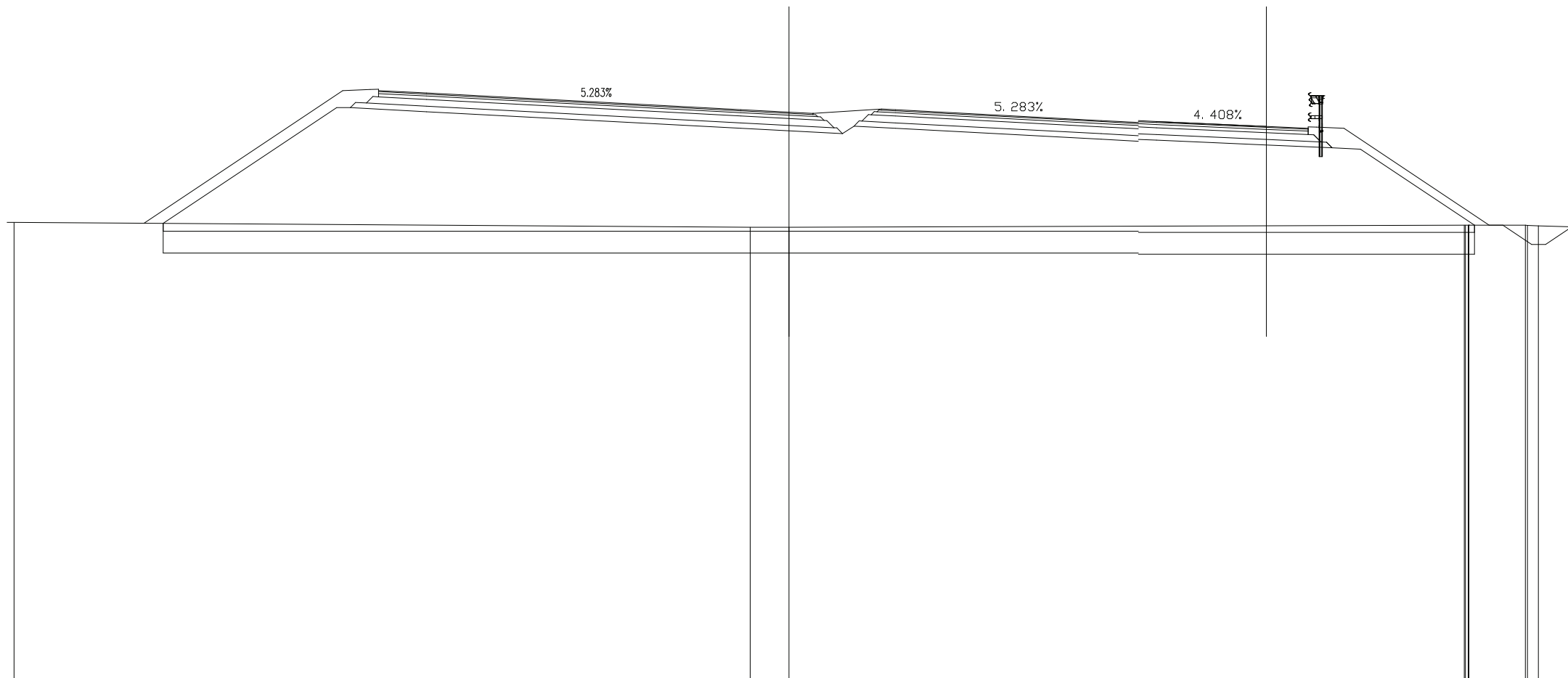
DIST.PREC. : 25.000

DIST.SUCC. : 6.170

SEZIONE N. : 15

QT. PROGETTO : 44.805

DIST.PROG. : 82.778



SCALA 1:200

QT.RIF. 24.651

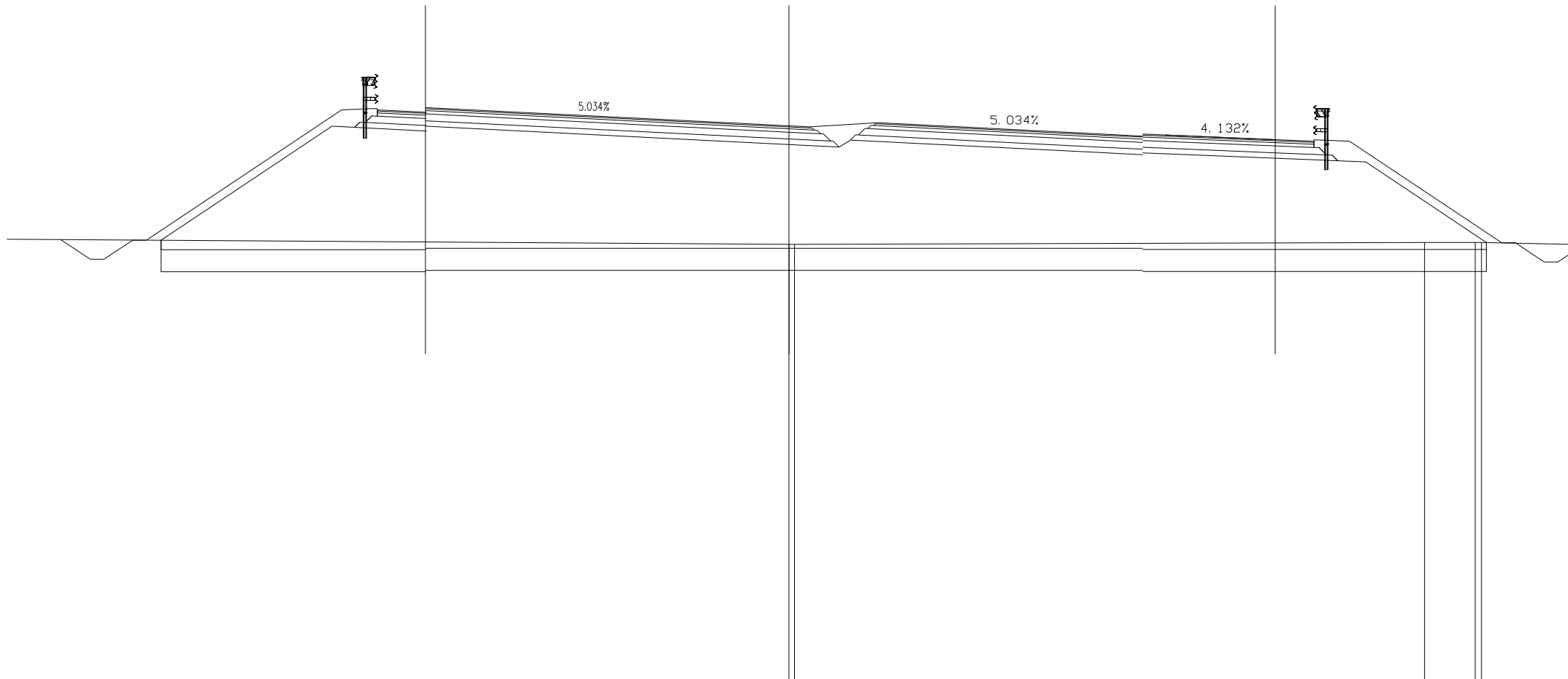
QUOTE TERRENO	41.305					41.124	41.128											41.200	41.199	41.199	41.198	41.198	41.200	41.203							
DIST.PARZIALI TERRENO		26.823				1.414		24.615											2.061	0.395											
QUOTE PROGETTO		41.269	45.483	45.483	45.337		44.731	44.639	45.272	45.272	44.536	44.811	44.731		44.335	44.331	44.263	44.302		44.125	44.508	44.628	44.698	44.738	44.499	44.237	44.229	44.019	43.974		41.203
DIST.PARZIALI PROGETTO			6.319	0.500	2.777		11.457		1.750	0.880	1.056	0.416	1.508		7.500	1.362	0.658		4.000	1.531		1.031			4.154						

SCAVI E BONIFICHE	
SCOTICO	26.149 m
BONIFICA	20.919 mq
RILEVATI	
RILEVATO	123.186 mq
SOVRASTRUTTURA STRADALE	
STRATO DI USURA	23.649 m
STRATO DI BINDER	23.649 m
STRATO DI BASE	23.649 m
STRATO DI FONDAZIONE	5.913 mq
STRATO DI SOTTOFONDO TRATTATO	4.730 mq
SPARTITRAFFICO	1.710 mq

SEZIONE N. : 26  
 QT. PROGETTO : 45.920  
 DIST.PROG. : 269.822

SEZIONE N. : 156  
 QT. PROGETTO : 45.512  
 DIST.PROG. : 3131.170  
 DIST.PREC. : 6.170  
 DIST.SUCC. : 13.928

SEZIONE N. : 16  
 QT. PROGETTO : 44.923  
 DIST.PROG. : 88.798



SCALA 1:200

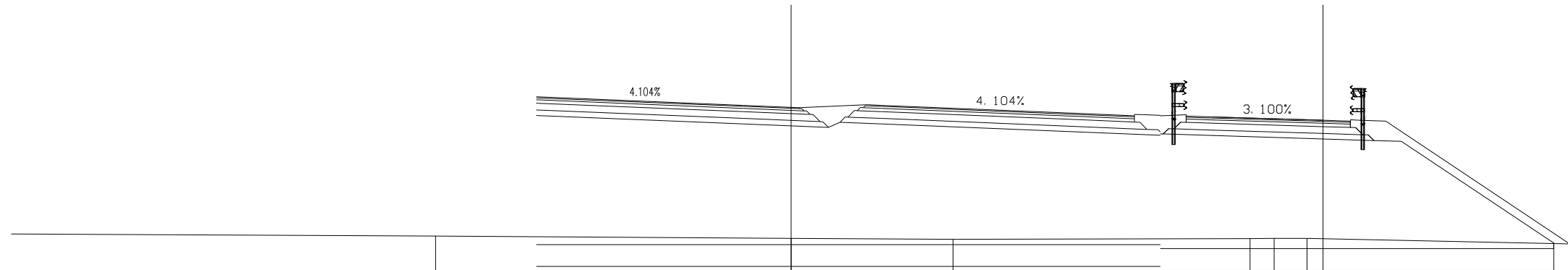
QT.RIF. 25.205

QUOTE TERRENO					41.102 41.101								41.168 41.171 41.171
DIST.PARZIALI TERRENO		40.962						22.964					1.841
QUOTE PROGETTO	41.256		45.412 45.370 45.561 45.560 45.788 45.778 45.898 45.968 46.008 45.240 45.411			44.832 44.744 45.386 45.386 44.652 44.908 44.832			44.455 44.443 44.372 44.409			44.243 44.635 44.755 44.825 44.865 44.927 44.366 44.358 44.149 44.107	41.175
DIST.PARZIALI PROGETTO	6.230	0.823	1.750	11.500	1.750	0.756 1.054 0.417	1.509	7.500	1.643 0.825	4.000	1.411	1.024	4.396



SCAVI E BONIFICHE	
SCOTICO	22.809 m
BONIFICA	18.248 mq
RILEVATI	
RILEVATO	117.654 mq
TERRENO VEGETALE	0.690 mq
SOVRASTRUTTURA STRADALE	
STRATO DI USURA	19.363 m
STRATO DI BINDER	19.363 m
STRATO DI BASE	19.363 m
STRATO DI FONDAZIONE	4.924 mq
STRATO DI SOTTOFONDO TRATTATO	4.058 mq
SPARTITRAFFICO	1.705 mq

SEZIONE N. : 158      SEZIONE N. : 21  
 QT. PROGETTO : 45.913      QT. PROGETTO : 45.365  
 DIST.PROG. : 3154.249      DIST.PROG. : 111.318  
 DIST.PREC. : 9.151  
 DIST.SUCC. : 20.751



SCALA 1:200

QT.RIF. 24.847

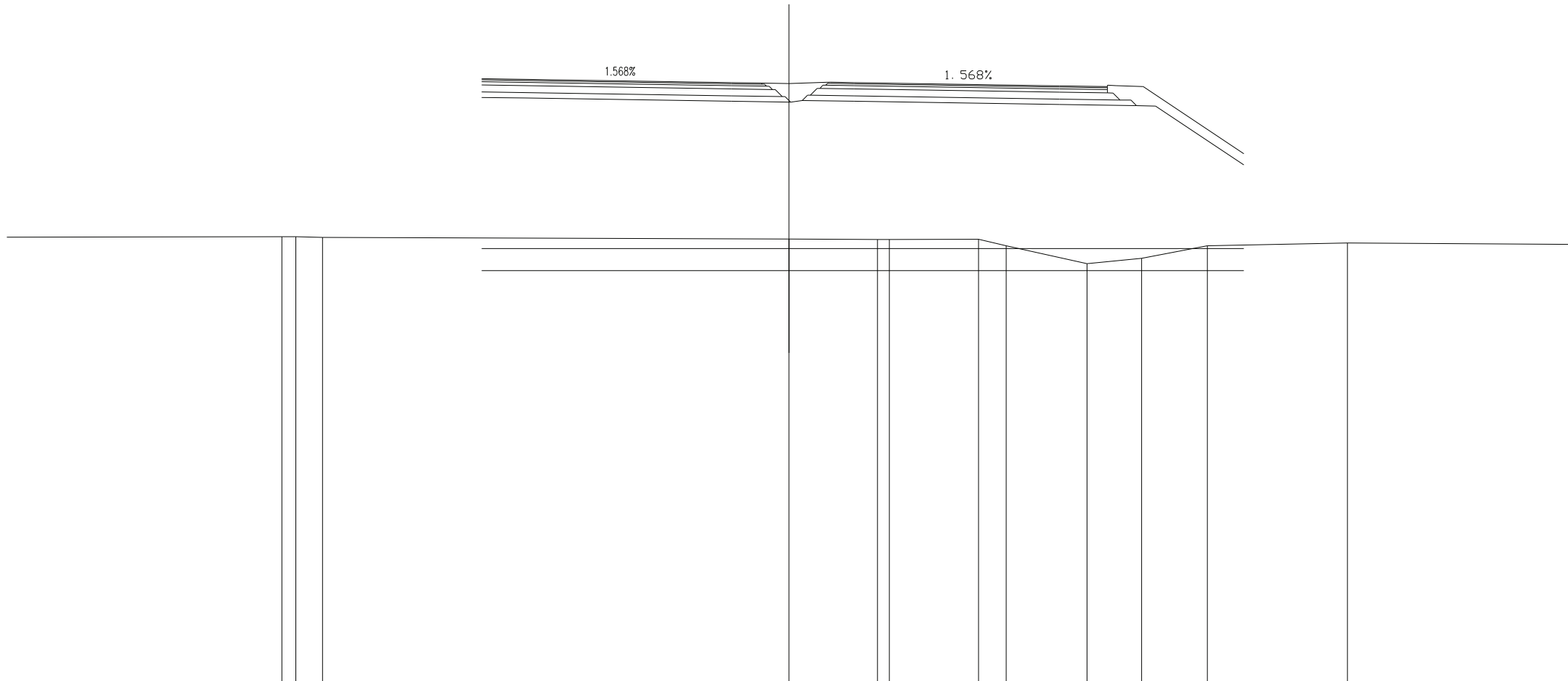
QUOTE TERRENO		41.140		41.053		41.013		41.046	41.047	41.049														
DIST.PARZIALI TERRENO			12.989		5.925		10.853	0.880	1.203		15.328													
QUOTE PROGETTO		45.543		45.233	45.161	45.829	45.060	45.064	45.296	45.290	45.410	45.480	45.520	44.809	44.685	45.101	45.224	45.294	45.334	45.098	44.834	44.627	44.566	40.879
DIST.PARZIALI PROGETTO			7.500		1.750	1.047	0.418	1.515		7.500		2.694	1.000	4.000	1.000	0.998				5.573				





SCAVI E BONIFICHE	
SCOTICO	20.443 m
BONIFICA	20.298 mq
RILEVATI	
RILEVATO	166.936 mq
TERRENO VEGETALE	2.476 mq
SOVRASTRUTTURA STRADALE	
STRATO DI USURA	20.309 m
STRATO DI BINDER	20.309 m
STRATO DI BASE	20.309 m
STRATO DI FONDAZIONE	5.160 mq
STRATO DI SOTTOFONDO TRATTATO	4.253 mq
SPARTITRAFFICO	1.662 mq

SEZIONE N. : 160  
 QT. PROGETTO : 46.811  
 DIST.PROG. : 3203.349  
 DIST.PREC. : 28.349  
 DIST.SUCC. : 15.676



SCALA 1:200

QT.RIF. 24.960

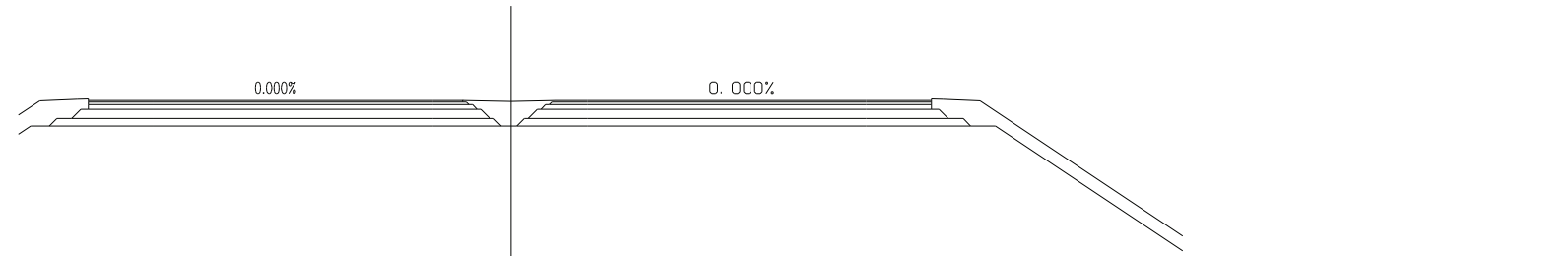
QUOTE TERRENO		41.196	41.197	41.177		41.111	41.099	41.100	41.104	40.867	40.218	40.407	40.868	40.969			
DIST.PARZIALI TERRENO		0.511	0.972		16.999	3.232	0.428	3.256	1.002	2.951	1.990	2.390	5.106	11.810			
QUOTE PROGETTO					46.274	46.249	46.131	46.793	46.793	46.098	46.097	46.160	46.131	46.013	45.969	45.958	43.816
DIST.PARZIALI PROGETTO					1.596	7.500	1.113	0.967	1.880	7.500	2.807	0.696	3.212				

SCAVI E BONIFICHE	
SCOTICO	31.277 m
BONIFICA	25.022 mq

RILEVATI	
RILEVATO	193.998 mq
TERRENO VEGETALE	4.373 mq

SOVRASTRUTTURA STRADALE	
STRATO DI USURA	20.150 m
STRATO DI BINDER	20.150 m
STRATO DI BASE	20.150 m
STRATO DI FONDAZIONE	5.201 mq
STRATO DI SOTTOFONDO TRATTATO	4.410 mq
SPARTITRAFFICO	1.668 mq

SEZIONE N. : 161  
 QT. PROGETTO : 47.098  
 DIST.PROG. : 3219.025  
 DIST.PREC. : 15.676  
 DIST.SUCC. : 5.975



SCALA 1:200

QT.RIF. 25.046

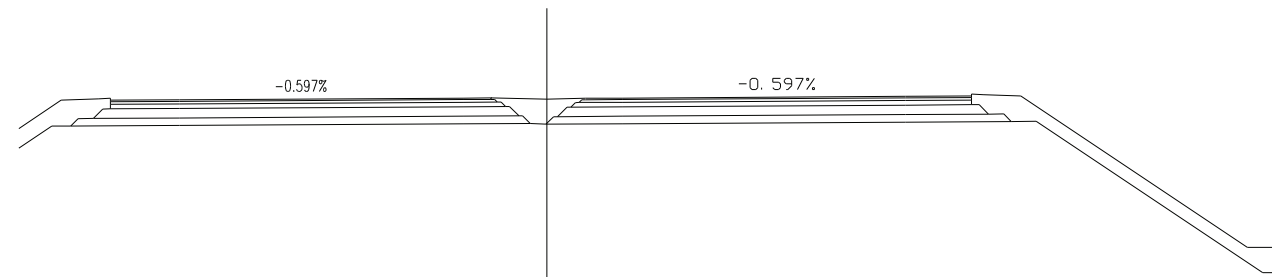
QUOTE TERRENO	41.276	41.277	41.207	41.158	41.177	41.190	41.203	40.816			
DIST.PARZIALI TERRENO	1.770	3.367	12.894	4.708	3.121	11.684	12.623				
QUOTE PROGETTO			46.199 46.418 46.418	46.418	46.418 47.098 47.098	46.418 46.418 46.418	46.418 46.418 46.418	43.063			
DIST.PARZIALI PROGETTO			0.327 0.500	2.800	7.500	0.800 1.020	1.890	7.500	2.800	0.669	5.030

SCAVI E BONIFICHE	
SCOTICO	33.358 m
BONIFICA	26.687 mq

RILEVATI	
RILEVATO	207.931 mq
TERRENO VEGETALE	5.380 mq

SOVRASTRUTTURA STRADALE	
STRATO DI USURA	20.287 m
STRATO DI BINDER	20.287 m
STRATO DI BASE	20.287 m
STRATO DI FONDAZIONE	5.235 mq
STRATO DI SOTTOFONDO TRATTATO	4.437 mq
SPARTITRAFFICO	1.669 mq

SEZIONE N. : 162  
 QT. PROGETTO : 47.207  
 DIST.PROG. : 3225.000  
 DIST.PREC. : 5.975  
 DIST.SUCC. : 25.000



SCALA 1:200

QT.RIF. 25.099

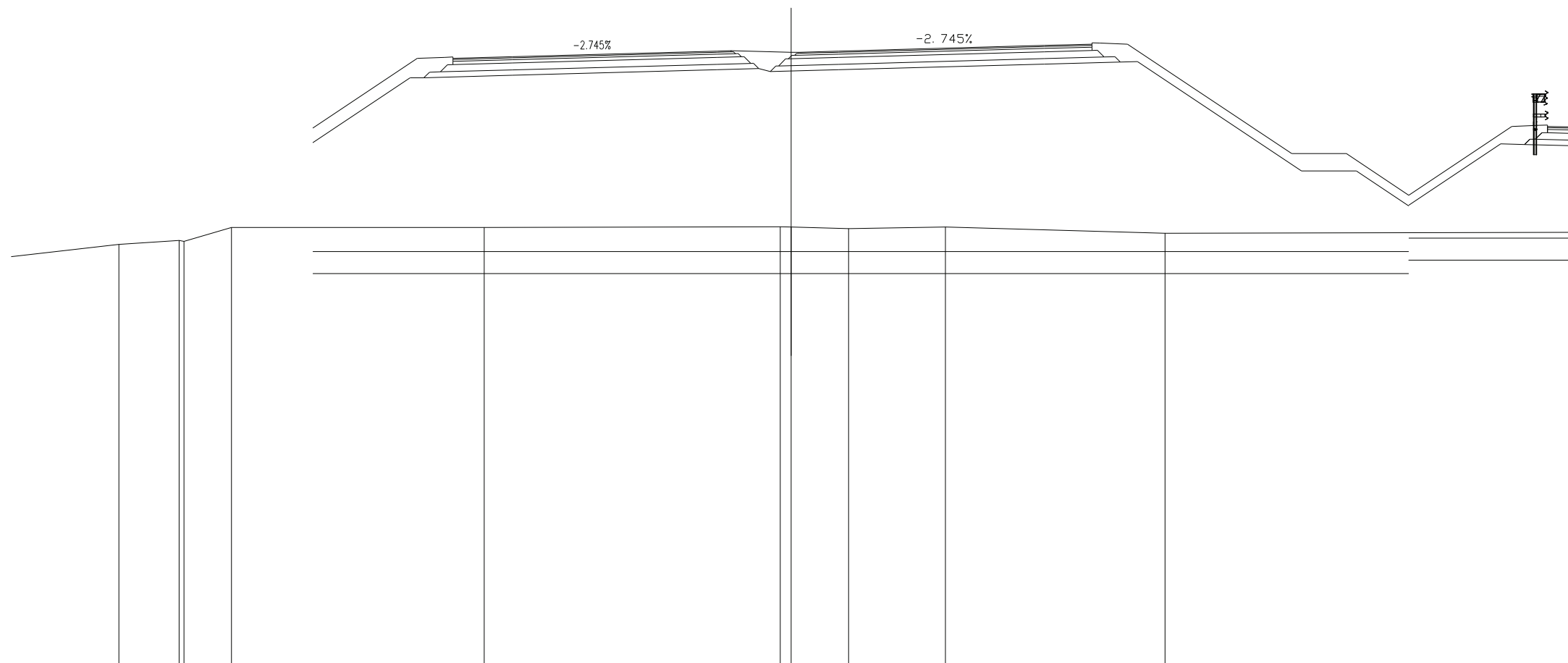
QUOTE TERRENO	41.306	41.307	41.219	41.180	41.212	41.224	41.234	40.935	40.772
DIST.PARZIALI TERRENO	2.248	4.277	10.096	7.737	2.913	9.035	9.760	5.862	
QUOTE PROGETTO									
DIST.PARZIALI PROGETTO									

	45.886	46.465	46.465	46.482	46.527	47.211	47.211	46.538	46.515	46.515	46.527	46.572	46.589	46.592	46.592	42.592	42.592
	0.869	0.500	2.882	7.500	0.742	1.016	0.420	1.992	7.500	2.797	0.659	5.997	0.446				

SCAVI E BONIFICHE	
SCOTICO	40.056 m
BONIFICA	32.045 mq
RILEVATI	
RILEVATO	267.000 mq
TERRENO VEGETALE	8.422 mq
SOVRASTRUTTURA STRADALE	
STRATO DI USURA	20.859 m
STRATO DI BINDER	20.859 m
STRATO DI BASE	20.859 m
STRATO DI FONDAZIONE	5.378 mq
STRATO DI SOTTOFONDO TRATTATO	4.553 mq
SPARTITRAFFICO	1.688 mq

SEZIONE N. : 163      SEZIONE N. : 30  
 QT. PROGETTO : 47.643      QT. PROGETTO : 44.766  
 DIST.PROG. : 3250.000      DIST.PROG. : 206.564  
 DIST.PREC. : 25.000  
 DIST.SUCC. : 25.000



SCALA 1:200

QT.RIF. 25.231

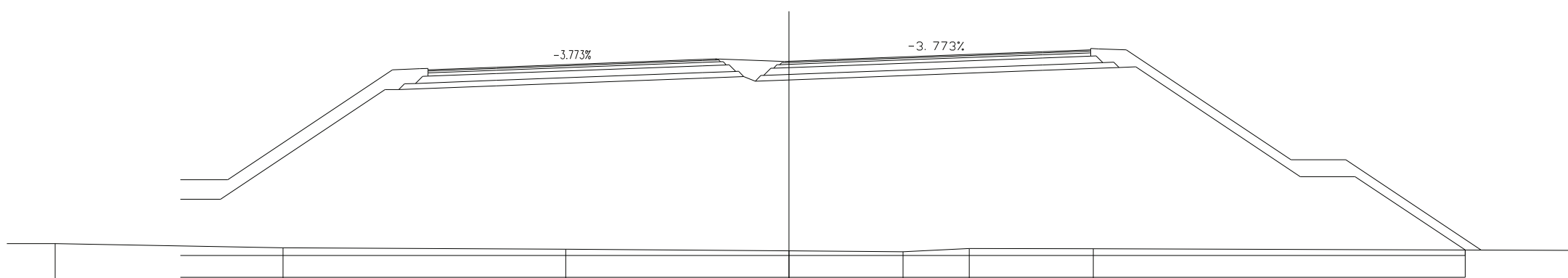
QUOTE TERRENO		40.582	40.726 40.694	41.195		41.199		41.224 41.215	41.154	41.214		40.991		
DIST.PARZIALI TERRENO		2.203	1.738	9.234		10.822		0.392	2.102	3.544		8.025		
QUOTE PROGETTO				44.297		46.669 46.669	46.758	46.963 47.657 47.657 47.005 46.895 46.915	46.963		47.169	47.246 47.263	43.263 43.263 41.984 42.014	44.253 44.231 44.427 44.422
DIST.PARZIALI PROGETTO				3.557	0.500	3.222	7.500	0.500 1.003 0.419 0.758	1.750	7.500	2.788	0.625	5.997	2.000 1.917 3.358 0.873 1.000

SCAVI E BONIFICHE	
SCOTICO	46.825 m
BONIFICA	37.460 mq

RILEVATI	
RILEVATO	282.257 mq
TERRENO VEGETALE	11.718 mq

SOVRASTRUTTURA STRADALE	
STRATO DI USURA	21.650 m
STRATO DI BINDER	21.650 m
STRATO DI BASE	21.650 m
STRATO DI FONDAZIONE	5.576 mq
STRATO DI SOTTOFONDO TRATTATO	4.710 mq
SPARTITRAFFICO	1.705 mq

SEZIONE N. : 164  
 QT. PROGETTO : 48.017  
 DIST.PROG. : 3275.000  
 DIST.PREC. : 25.000  
 DIST.SUCC. : 25.000



SCALA 1:200

QT.RIF. 25.746

QUOTE TERRENO	41.303		41.156		41.104		41.043		41.012		41.126		41.121						
DIST.PARZIALI TERRENO	8.309		10.303		8.133		4.164		2.406		4.522		28.537						
QUOTE PROGETTO	42.920	42.920	46.920	46.920	47.054	47.337	48.036	48.036	48.036	47.599	47.225	47.271	47.337	47.620	47.725	47.748	43.748	43.748	41.075
DIST.PARZIALI PROGETTO	1.461	5.997	0.500	3.556	7.500	0.500	0.997	1.226	1.750	7.500	2.784	0.610	5.997	2.000	4.008				

SCAVI E BONIFICHE	
SCOTICO	51.377 m
BONIFICA	41.102 mq

RILEVATI	
RILEVATO	308.259 mq
TERRENO VEGETALE	13.739 mq

SOVRASTRUTTURA STRADALE	
STRATO DI USURA	22.468 m
STRATO DI BINDER	22.468 m
STRATO DI BASE	22.468 m
STRATO DI FONDAZIONE	5.782 mq
STRATO DI SOTTOFONDO TRATTATO	4.874 mq
SPARTITRAFFICO	1.709 mq

SEZIONE N. : 165

SEZIONE N. : 35

QT. PROGETTO : 48.327

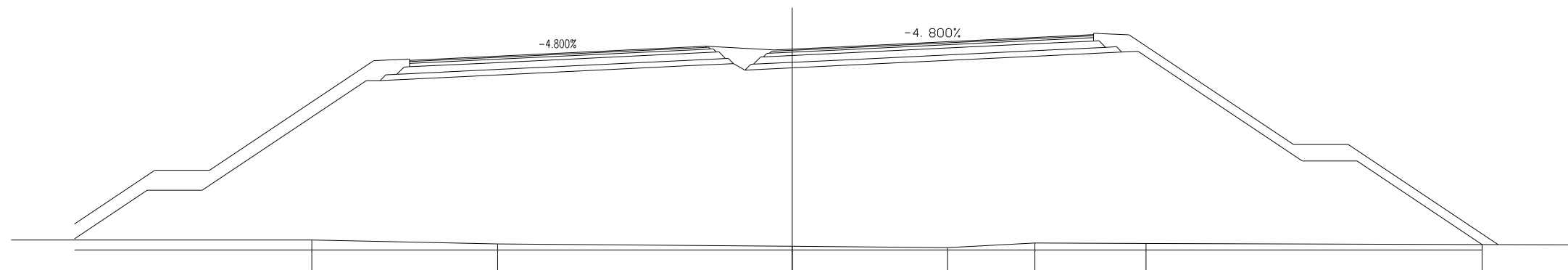
QT. PROGETTO : 43.211

DIST.PROG. : 3300.000

DIST.PROG. : 257.777

DIST.PREC. : 25.000

DIST.SUCC. : 25.000



SCALA 1:200

QT.RIF. 25.941

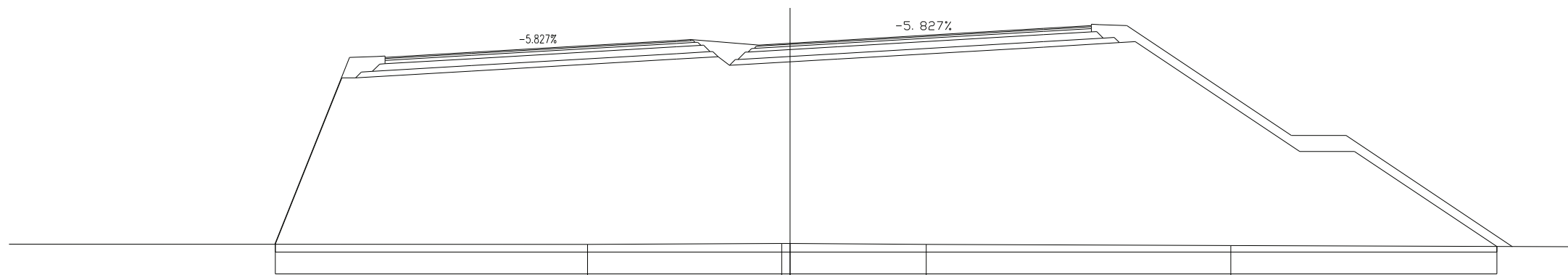
QUOTE TERRENO				41.288		41.149		41.061		41.014		41.182		41.167					
DIST.PARZIALI TERRENO	17.518			6.787		10.746		5.679		3.178		4.062							
QUOTE PROGETTO	41.330	43.101	43.101		47.101	47.101	47.287		47.563	47.647		48.007		48.141	48.169		44.169	44.169	41.125
DIST.PARZIALI PROGETTO	2.655	2.000	5.997	0.500	3.891	7.500	0.500	0.991	0.417	1.722	1.750	7.500	2.779	0.595	5.997	2.000	4.564	7.642	

SCAVI E BONIFICHE	
SCOTICO	44.581 m
BONIFICA	35.665 mq

RILEVATI	
RILEVATO	297.465 mq
TERRENO VEGETALE	7.750 mq

SOVRASTRUTTURA STRADALE	
STRATO DI USURA	23.278 m
STRATO DI BINDER	23.278 m
STRATO DI BASE	23.278 m
STRATO DI FONDAZIONE	5.983 mq
STRATO DI SOTTOFONDO TRATTATO	5.036 mq
SPARTITRAFFICO	1.713 mq

SEZIONE N. : 166  
 QT. PROGETTO : 48.574  
 DIST.PROG. : 3325.000  
 DIST.PREC. : 25.000  
 DIST.SUCC. : 17.600



SCALA 1:200

QT.RIF. 26.111

QUOTE TERRENO				41.135		41.172 41.170		41.137		41.094					
DIST.PARZIALI TERRENO	37.880				7.094		4.976		11.113						
QUOTE PROGETTO		41.144	47.210 47.210	47.457		47.894 48.603 48.603 47.983 47.663	47.792	47.894		48.331	48.492 48.526		44.526	44.526	41.060
DIST.PARZIALI PROGETTO		2.427	0.500	4.226	7.500	0.500 0.985 0.416	2.209	1.750	7.500	2.775	0.580	5.997	2.000	5.196	

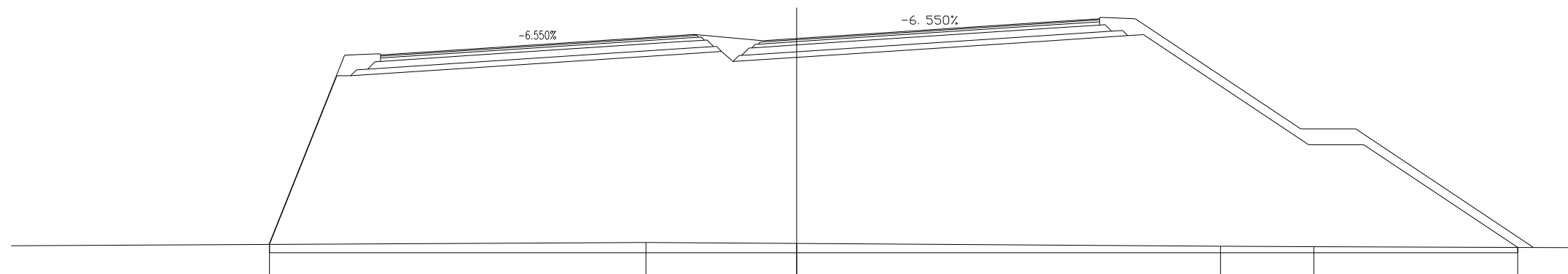


SCAVI E BONIFICHE	
SCOTICO	45.303 m
BONIFICA	36.243 mq

RILEVATI	
RILEVATO	308.833 mq
TERRENO VEGETALE	7.842 mq

SOVRASTRUTTURA STRADALE	
STRATO DI USURA	23.602 m
STRATO DI BINDER	23.602 m
STRATO DI BASE	23.602 m
STRATO DI FONDAZIONE	6.065 mq
STRATO DI SOTTOFONDO TRATTATO	5.101 mq
SPARTITRAFFICO	1.717 mq

SEZIONE N. : 167  
 QT. PROGETTO : 48.709  
 DIST.PROG. : 3342.600  
 DIST.PREC. : 17.600  
 DIST.SUCC. : 7.400



SCALA 1:200

QT.RIF. 26.190

QUOTE TERRENO					41.194		41.158				41.055		41.042			41.009					
DIST.PARZIALI TERRENO		26.825				5.464			15.389			3.390		9.277		0.568					
QUOTE PROGETTO		41.123	47.245	47.245	47.538		48.029	48.742	48.742	48.127	47.763	47.914	48.029		48.520	48.702	48.739	44.739	44.739		41.016
DIST.PARZIALI PROGETTO		2.449	0.500	4.462	7.500	0.500	0.981	0.414	2.307	1.750	7.500	2.772	0.570	5.997	2.000	5.582					

SCAVI E BONIFICHE	
SCOTICO	34.870 m
BONIFICA	27.896 mq

RILEVATI	
RILEVATO	258.926 mq
TERRENO VEGETALE	2.121 mq

SOVRASTRUTTURA STRADALE	
STRATO DI USURA	23.641 m
STRATO DI BINDER	23.641 m
STRATO DI BASE	23.641 m
STRATO DI FONDAZIONE	6.074 mq
STRATO DI SOTTOFONDO TRATTATO	5.109 mq
SPARTITRAFFICO	1.716 mq

SEZIONE N. : 168

SEZIONE N. : 40

QT. PROGETTO : 48.756

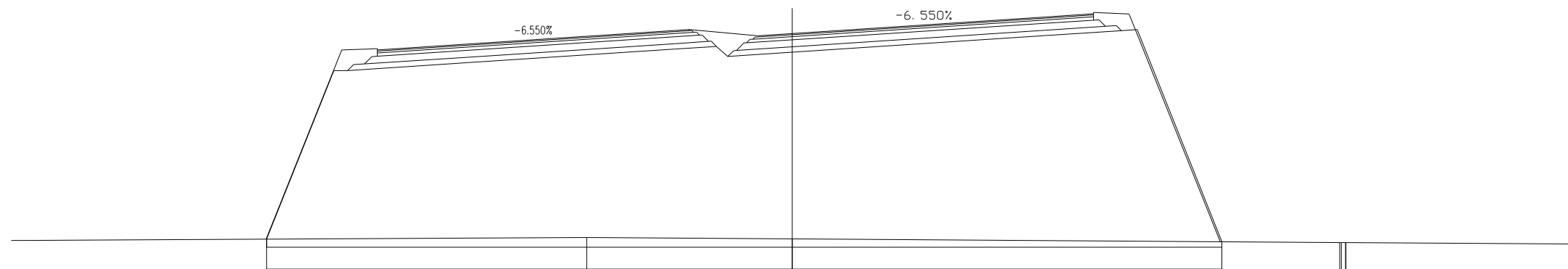
QT. PROGETTO : 41.652

DIST.PROG. : 3350.000

DIST.PROG. : 309.149

DIST.PREC. : 7.400

DIST.SUCC. : 19.490



SCALA 1:200

QT.RIF. 26.142

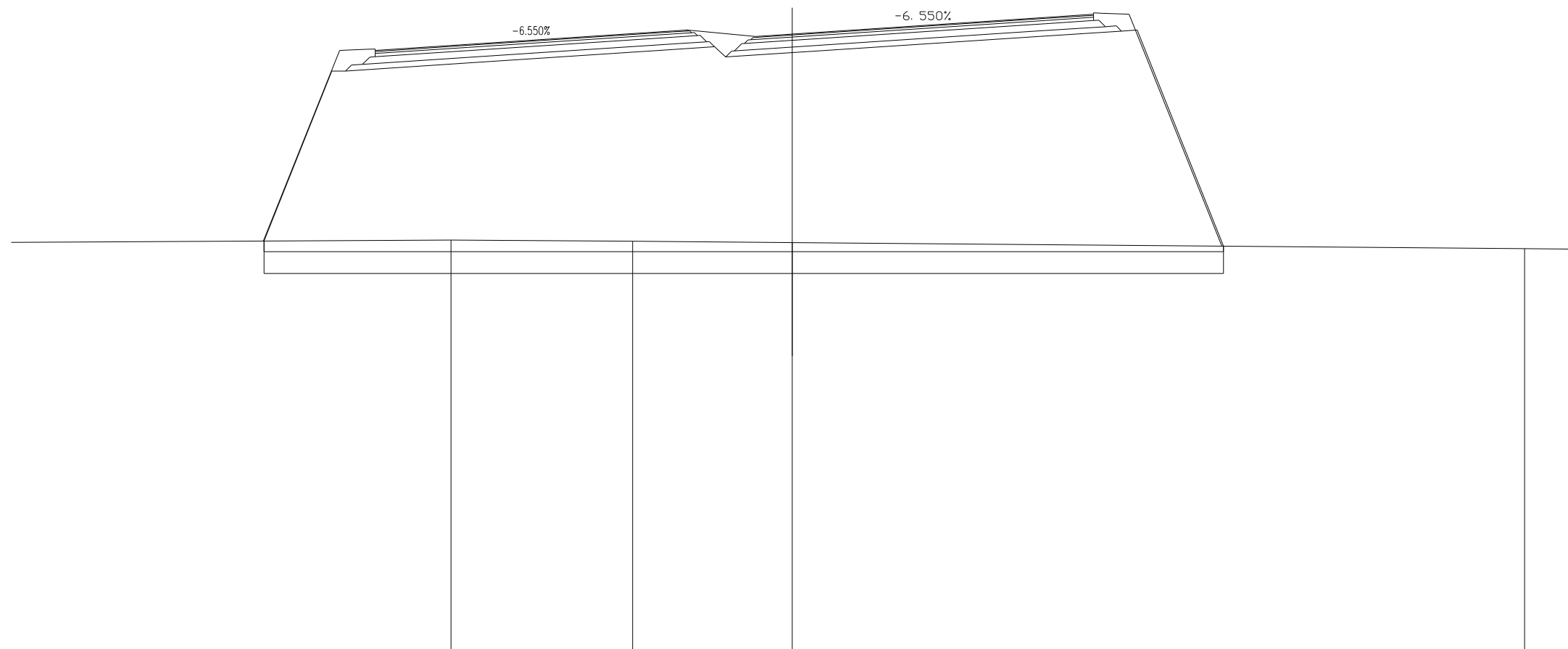
QUOTE TERRENO														41.203	41.153	41.021	41.020	41.019		
DIST.PARZIALI TERRENO	34.645													7.496		19.982				
QUOTE PROGETTO		41.142	47.293	47.293	47.585			48.076	48.789	48.789	48.175	47.808	47.962	48.076		48.567	48.749	48.786	41.049	
DIST.PARZIALI PROGETTO		2.460	0.500	4.462		7.500	0.500	0.981	0.414	2.346	1.750	7.500	2.772	0.570	3.095				19.114	

SCAVI E BONIFICHE	
SCOTICO	35.024 m
BONIFICA	28.019 mq

RILEVATI	
RILEVATO	264.707 mq
TERRENO VEGETALE	2.123 mq

SOVRASTRUTTURA STRADALE	
STRATO DI USURA	23.717 m
STRATO DI BINDER	23.717 m
STRATO DI BASE	23.717 m
STRATO DI FONDAZIONE	6.093 mq
STRATO DI SOTTOFONDO TRATTATO	5.124 mq
SPARTITRAFFICO	1.716 mq

SEZIONE N. : 169  
 QT. PROGETTO : 48.854  
 DIST.PROG. : 3369.490  
 DIST.PREC. : 19.490  
 DIST.SUCC. : 0.010

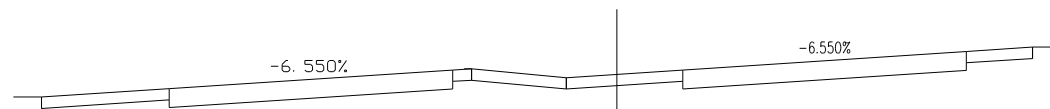


SCALA 1:200

QUOTE TERRENO				41.227		41.183		41.134					40.908				
DIST.PARZIALI TERRENO	25.041				6.631		5.818					26.730					
QUOTE PROGETTO		41.191	47.391	47.391	47.683		48.174	48.887	48.887	48.273	47.901	48.060	48.174	48.666	48.847	48.884	41.001
DIST.PARZIALI PROGETTO		2.480	0.500	4.462		7.500	0.500	0.981	0.414	2.422	1.750		7.500	2.772	0.570	3.153	

RILEVATI	
RILEVATO	201.197 mq
SOVRASTRUTTURA STRADALE	
SPARTITRAFFICO	0.750 mq
CASSONETTO (BANCHINA)	8.717 m
CASSONETTO	15.000 m

SEZIONE N. : 170  
 QT. PROGETTO : 48.854  
 DIST.PROG. : 3369.500  
 DIST.PREC. : 0.010  
 DIST.SUCC. : 5.500



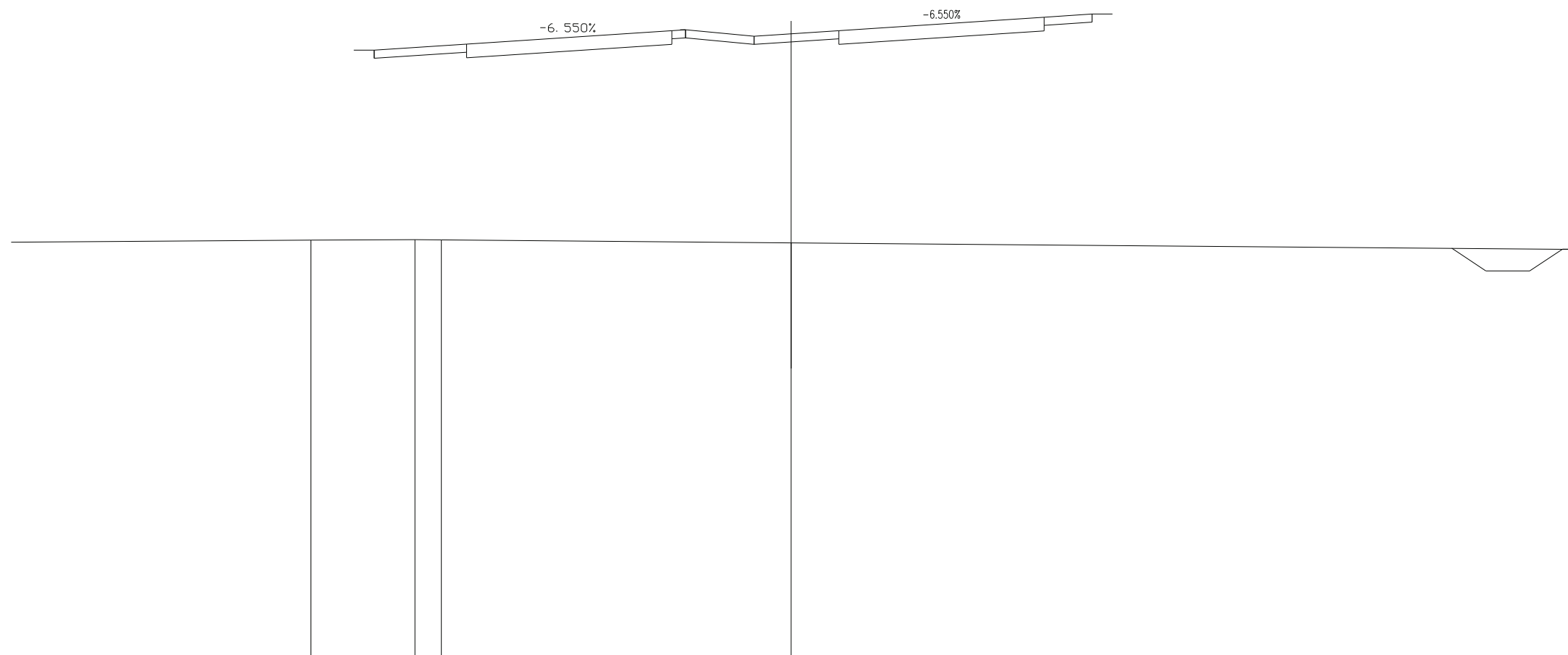
SCALA 1:200

QT.RIF. 26.613

QUOTE TERRENO		41.227	41.183	41.134		40.908
DIST.PARZIALI TERRENO	25.001	6.620	5.831	26.733		
QUOTE PROGETTO		48.063	48.354	48.440	48.554	48.846
DIST.PARZIALI PROGETTO		3.380	7.500	2.500	1.337	1.750

RILEVATI	
RILEVATO	202.163 mq
SOVRASTRUTTURA STRADALE	
SPARTITRAFFICO	0.750 mq
CASSONETTO (BANCHINA)	8.734 m
CASSONETTO	15.000 m

SEZIONE N. : 171      SEZIONE N. : 42  
 QT. PROGETTO : 48.875      QT. PROGETTO : 40.868  
 DIST.PROG. : 3375.000      DIST.PROG. : 336.650  
 DIST.PREC. : 5.500  
 DIST.SUCC. : 25.000



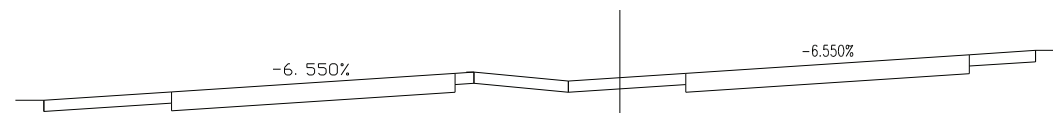
SCALA 1:200

QT.RIF. 26.004

QUOTE TERRENO		41.214	41.234	41.227		41.119	
DIST.PARZIALI TERRENO		3.801	0.969		12.777		28.744
QUOTE PROGETTO		48.162	48.084	48.375	48.575	48.460	48.866
		48.162	47.862	48.908	48.908	48.908	49.066
		47.862	47.864	48.372	48.575	48.375	49.181
							49.481
DIST.PARZIALI PROGETTO		0.750	3.380	7.500	2.500	1.354	1.750
							7.500
							1.750
							0.750
							16.949

RILEVATI	
RILEVATO	204.874 mq
SOVRASTRUTTURA STRADALE	
SPARTITRAFFICO	0.750 mq
CASSONETTO (BANCHINA)	8.739 m
CASSONETTO	15.000 m

SEZIONE N. : 172  
 QT. PROGETTO : 48.930  
 DIST.PROG. : 3400.000  
 DIST.PREC. : 25.000  
 DIST.SUCC. : 25.000



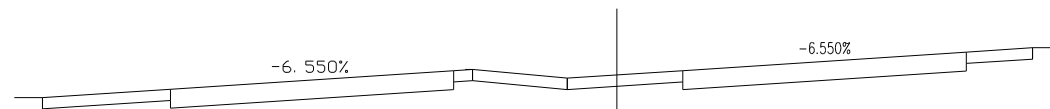
SCALA 1:200

QT.RIF. 26.720

QUOTE TERRENO				41.105	41.116	41.016	
DIST.PARZIALI TERRENO		30.155			5.961	10.569	20.991
QUOTE PROGETTO		48.217 48.217 47.917	48.139 47.939	48.430 48.670 48.967 48.667 48.965	48.426 48.515	48.630 48.430	48.921 49.121 49.236 49.536 49.536
DIST.PARZIALI PROGETTO		0.750 3.380	7.500	2.500 1.359 1.750	7.500	1.750 0.750	

RILEVATI	
RILEVATO	208.389 mq
SOVRASTRUTTURA STRADALE	
SPARTITRAFFICO	0.750 mq
CASSONETTO (BANCHINA)	8.691 m
CASSONETTO	15.000 m

SEZIONE N. : 173  
 QT. PROGETTO : 48.921  
 DIST.PROG. : 3425.000  
 DIST.PREC. : 25.000  
 DIST.SUCC. : 19.207



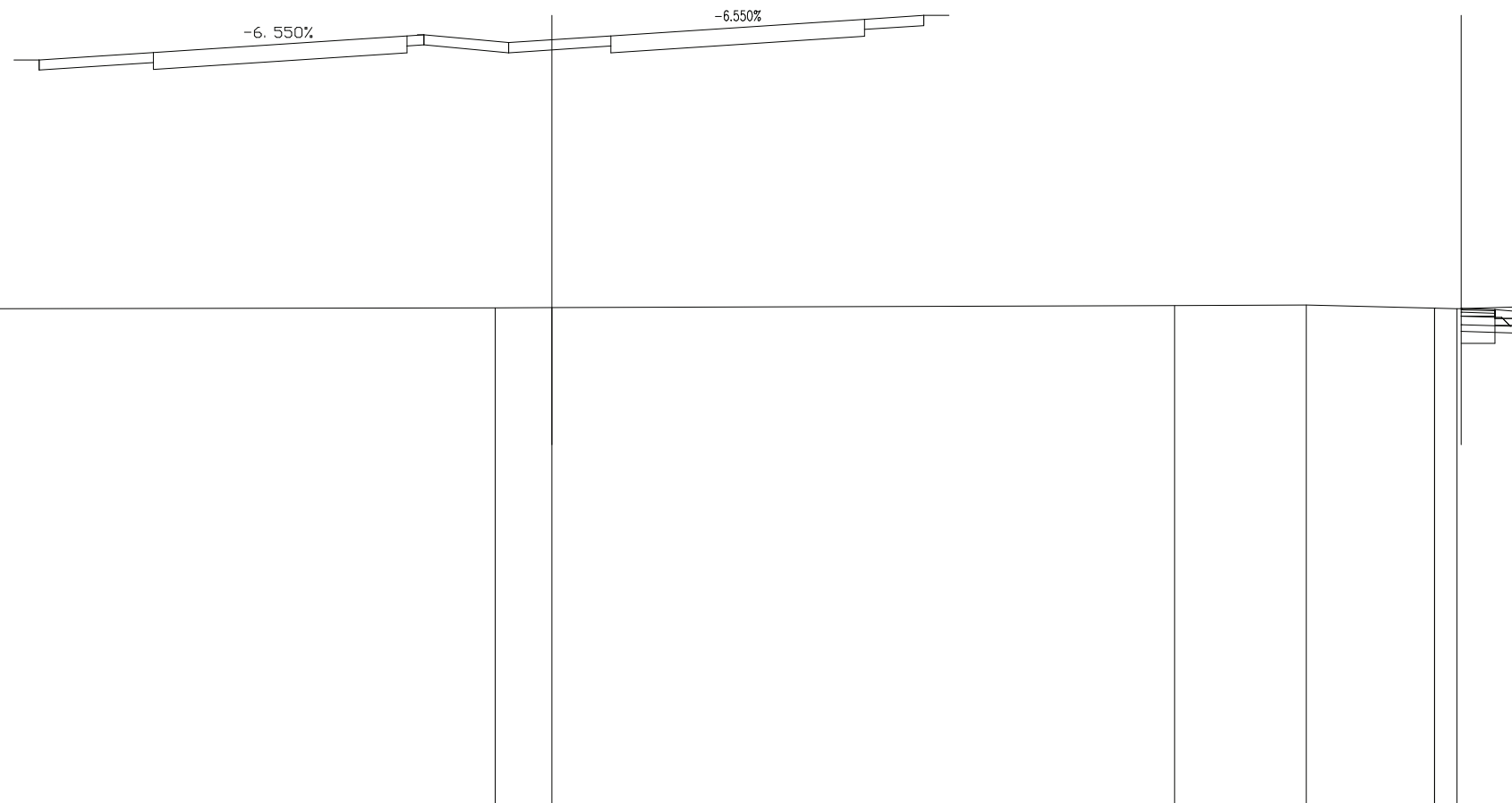
SCALA 1:200

QT.RIF. 26.695

QUOTE TERRENO				40.949	40.957		41.003	
DIST.PARZIALI TERRENO	45.149				4.247	13.287		15.715
QUOTE PROGETTO	0.750	3.380	7.500	2.500	1.311	1.750	7.500	1.750
DIST.PARZIALI PROGETTO	0.750	3.380	7.500	2.500	1.311	1.750	7.500	1.750

RILEVATI	
RILEVATO	209.873 mq
SOVRASTRUTTURA STRADALE	
SPARTITRAFFICO	0.750 mq
CASSONETTO (BANCHINA)	8.658 m
CASSONETTO	15.000 m

SEZIONE N. : 174      SEZIONE N. : 1  
 QT. PROGETTO : 48.871      QT. PROGETTO : 40.808  
 DIST.PROG. : 3444.207      DIST.PROG. : 0.000  
 DIST.PREC. : 19.207  
 DIST.SUCC. : 5.793



SCALA 1:200

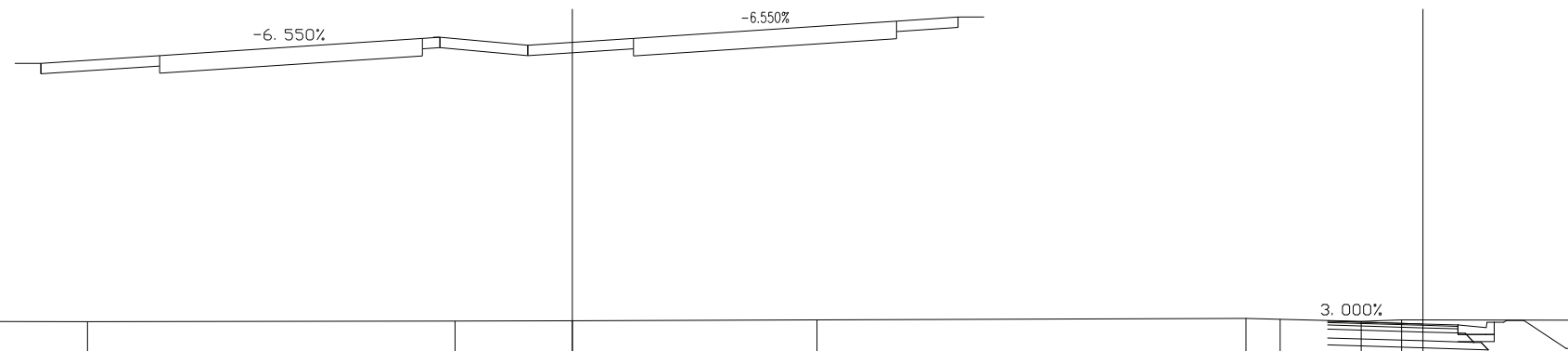
QT.RIF. 26.128

QUOTE TERRENO		40.795				40.829	40.834				40.897	40.912	40.813	40.815	40.799
DIST.PARZIALI TERRENO			19.883			1.670		18.419			3.899	3.789	0.657		2.965
QUOTE PROGETTO			48.158 48.158 47.858	48.080 47.880		48.371 48.571 48.904 48.604 48.904	48.373 48.456	48.571 48.371			48.862 49.062	49.177 49.477 49.477			40.128 40.548 40.668
DIST.PARZIALI PROGETTO			0.750	3.380	7.500	2.500	1.278	1.750	7.500	1.750	0.750	15.142			1.000



RILEVATI	
RILEVATO	210.106 mq
SOVRASTRUTTURA STRADALE	
SPARTITRAFFICO	0.750 mq
CASSONETTO (BANCHINA)	8.648 m
CASSONETTO	15.000 m

SEZIONE N. : 175      SEZIONE N. : 2  
 QT. PROGETTO : 48.849      QT. PROGETTO : 40.711  
 DIST.PROG. : 3450.000      DIST.PROG. : 6.770  
 DIST.PREC. : 5.793  
 DIST.SUCC. : 4.145



SCALA 1:200

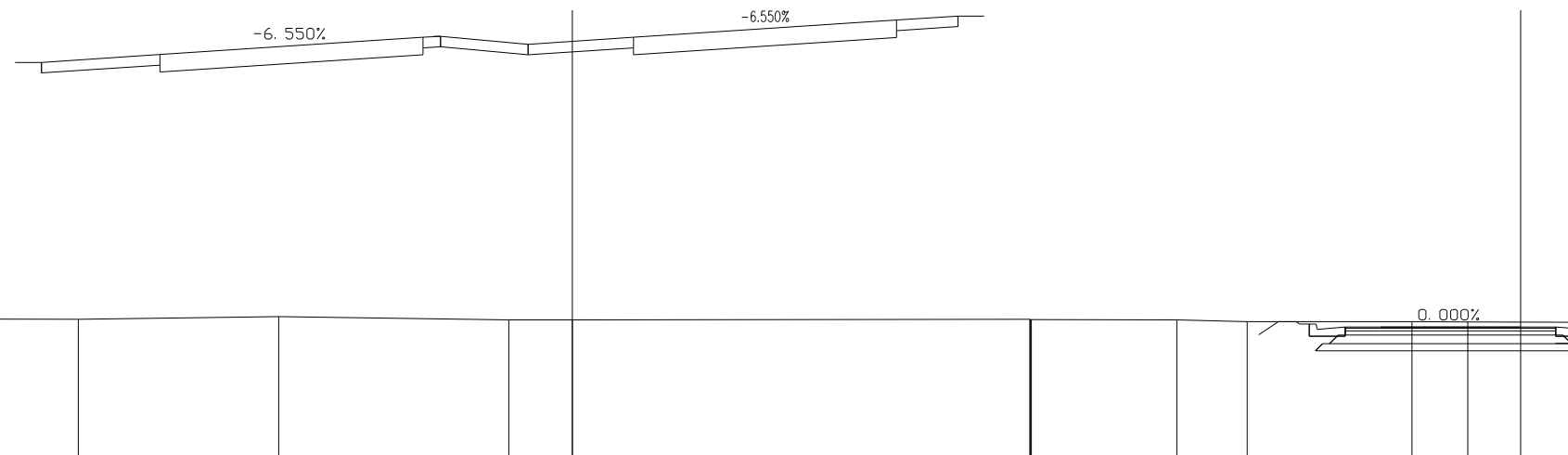
QT.RIF. 26.215

QUOTE TERRENO		40.773		40.791	40.802		40.825		40.871	40.846	40.789	40.825	
DIST.PARZIALI TERRENO	24.892		10.479		3.339		6.978		12.238	0.974	2.307	1.154	5.031
QUOTE PROGETTO		48.136 48.136 47.836	48.057 47.857	48.349 48.549 48.881 48.381 48.881	48.351 48.434	48.549 48.349	48.840 49.040	49.154 49.454 49.454		40.112	40.031 40.451 40.571 40.641 40.681 40.411 40.211 40.445 40.187		
DIST.PARZIALI PROGETTO		0.750	3.380	7.500	2.500	1.268	1.750	7.500	1.750	0.750	9.797	2.716	1.000



RILEVATI	
RILEVATO	209.291 mq
SOVRASTRUTTURA STRADALE	
SPARTITRAFFICO	0.750 mq
CASSONETTO (BANCHINA)	8.635 m
CASSONETTO	15.000 m

SEZIONE N. : 177      SEZIONE N. : 4  
 QT. PROGETTO : 48.794      QT. PROGETTO : 40.545  
 DIST.PROG. : 3461.524      DIST.PROG. : 19.409  
 DIST.PREC. : 7.380  
 DIST.SUCC. : 7.682



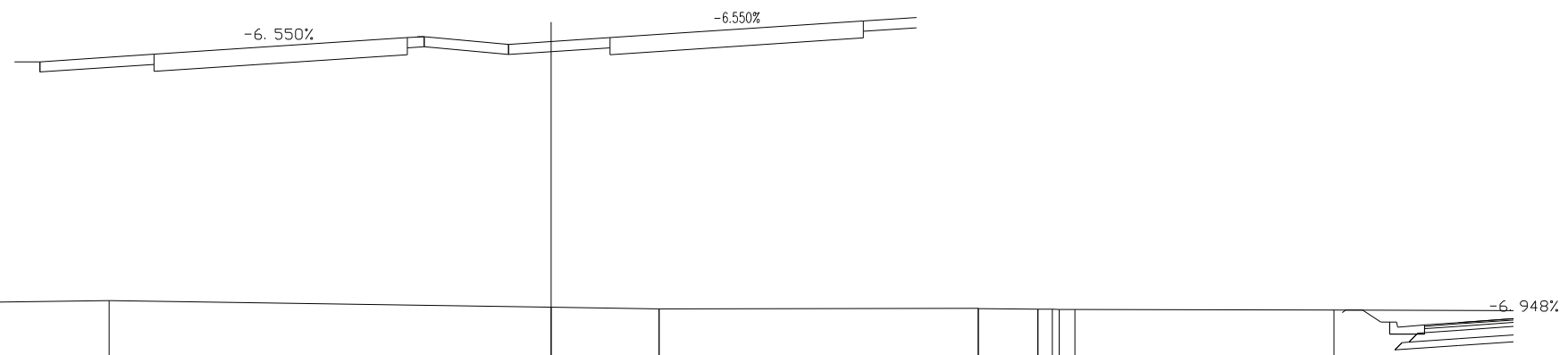
SCALA 1:200

QT.RIF. 26.132

QUOTE TERRENO		40.763	40.839	40.741	40.743		40.762 40.758 40.757	40.749	40.690	40.692	40.689
DIST.PARZIALI TERRENO	21.122	5.720	6.559	1.809	13.055		4.152	2.007	4.693	1.596	
QUOTE PROGETTO		48.081 48.081 47.781	48.002 47.802	48.294 48.194 48.826 48.326 48.826	48.297 48.379	48.494 48.294	48.785 48.985	49.100 49.400 49.400	40.698 40.625 40.625 40.275 39.865 40.275 40.065 40.065 40.315 40.275 40.545 40.505 40.435 40.315 39.865 39.865		
DIST.PARZIALI PROGETTO		0.750 3.380	7.500	2.500 1.255 1.750	7.500	1.750 0.750	8.888	1.000	4.000	1.000	

RILEVATI	
RILEVATO	198.691 mq
SOVRASTRUTTURA STRADALE	
SPARTITRAFFICO	0.750 mq
CASSONETTO (BANCHINA)	8.459 m
CASSONETTO	15.000 m

SEZIONE N. : 178      SEZIONE N. : 5  
 QT. PROGETTO : 48.750      QT. PROGETTO : 40.601  
 DIST.PROG. : 3469.206      DIST.PROG. : 28.145  
 DIST.PREC. : 7.682  
 DIST.SUCC. : 5.794



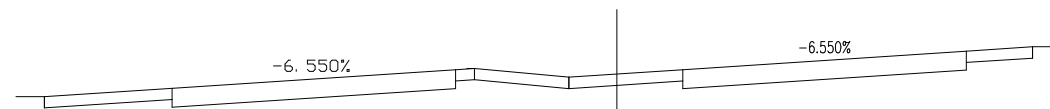
SCALA 1:200

QT.RIF. 25.928

QUOTE TERRENO	40.783	40.970	40.776	40.729 40.727	40.740 40.738	40.719 40.717 40.716 40.710 40.710	40.697
DIST.PARZIALI TERRENO	13.855	13.084	3.199	9.453	1.760	7.669	
QUOTE PROGETTO		47.958 47.758	48.250 48.450 48.782 48.482 48.782	48.253 48.335	48.450 48.250	48.741 48.941 49.044	40.692 40.334 40.334 39.984 39.512 39.984 39.727 39.741 40.010
DIST.PARZIALI PROGETTO		0.750 3.380	7.500	2.500 1.256 1.750	7.500	1.573	0.536 1.000 4.000

RILEVATI	
RILEVATO	204.651 mq
SOVRASTRUTTURA STRADALE	
SPARTITRAFFICO	0.750 mq
CASSONETTO (BANCHINA)	8.646 m
CASSONETTO	15.000 m

SEZIONE N. : 179  
 QT. PROGETTO : 48.712  
 DIST.PROG. : 3475.000  
 DIST.PREC. : 5.794  
 DIST.SUCC. : 1.590



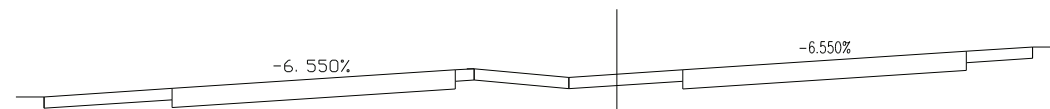
SCALA 1:200

QT.RIF. 26.461

QUOTE TERRENO		41.068		40.824		40.720 40.717		40.724	40.711	40.717 40.714		40.703
DIST.PARZIALI TERRENO	13.068		16.551		7.075		5.327		1.175	1.048		6.839
QUOTE PROGETTO		48.000 48.000 47.700	47.921 47.721	48.212 48.412 48.745 48.445 48.745	48.215 48.298	48.412 48.212	48.703 48.903	49.018 49.318 49.318				
DIST.PARZIALI PROGETTO		0.750	3.380	7.500	2.500	1.266	1.750	7.500	1.750	0.750		

RILEVATI	
RILEVATO	204.076 mq
SOVRASTRUTTURA STRADALE	
SPARTITRAFFICO	0.750 mq
CASSONETTO (BANCHINA)	8.649 m
CASSONETTO	15.000 m

SEZIONE N. : 180  
 QT. PROGETTO : 48.701  
 DIST.PROG. : 3476.590  
 DIST.PREC. : 1.590  
 DIST.SUCC. : 0.010



SCALA 1:200

QT.RIF. 26.456

QUOTE TERRENO	40.945	41.094	40.837	40.717	40.714	40.720	40.709	40.717	40.715	40.704
DIST.PARZIALI TERRENO	10.897	17.488	8.154	4.187	0.922	1.387	6.353			
QUOTE PROGETTO		47.989 47.989 47.689	47.910 47.710	48.201 48.401 48.734 48.434 48.734	48.204 48.287	48.401 48.201	48.693 48.893	49.007 49.307 49.307		
DIST.PARZIALI PROGETTO		0.750 3.380	7.500	2.500 1.269 1.750	7.500	1.750 0.750				

SCAVI E BONIFICHE	
SCOTICO	34.997 m
BONIFICA	27.998 mq

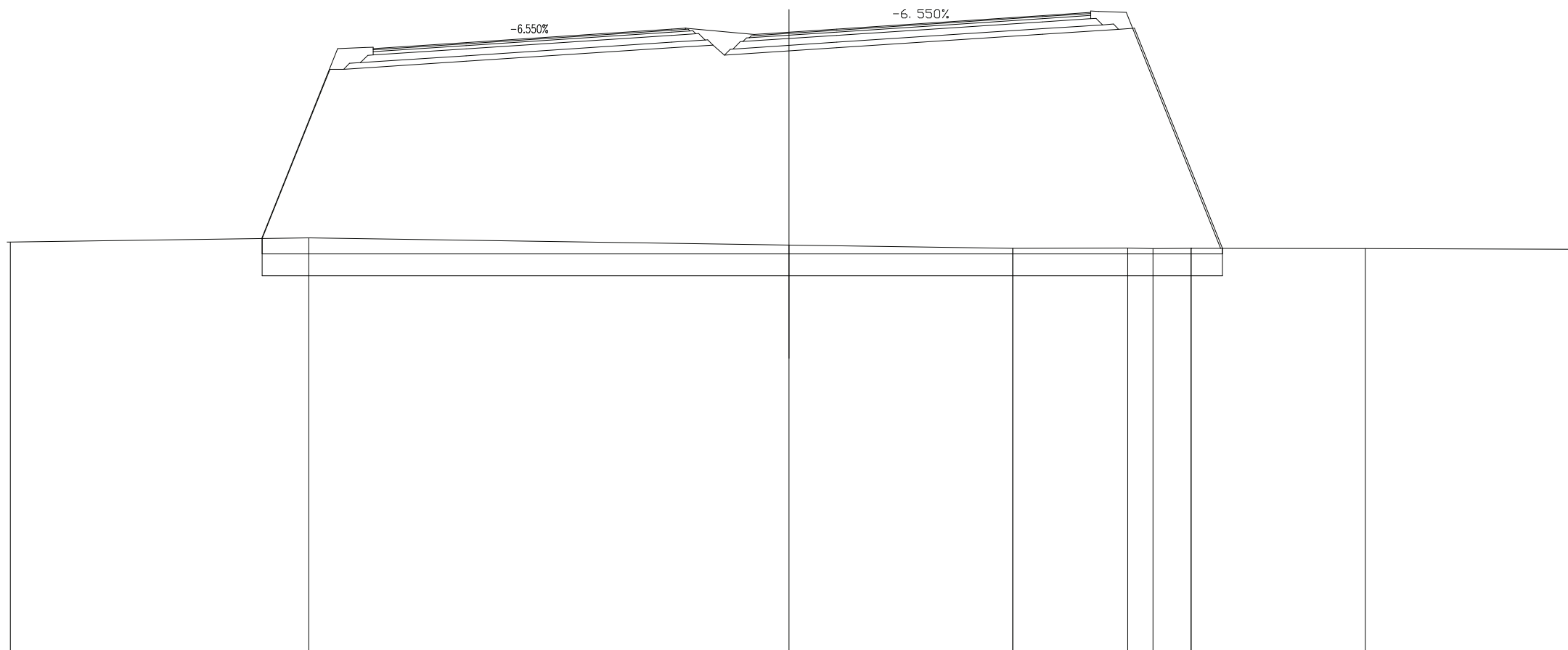
RILEVATI	
RILEVATO	268.927 mq
TERRENO VEGETALE	2.120 mq

SOVRASTRUTTURA STRADALE	
STRATO DI USURA	23.649 m
STRATO DI BINDER	23.649 m
STRATO DI BASE	23.649 m
STRATO DI FONDAZIONE	6.075 mq
STRATO DI SOTTOFONDO TRATTATO	5.110 mq
SPARTITRAFFICO	1.716 mq

SEZIONE N. : 181  
 QT. PROGETTO : 48.701  
 DIST.PROG. : 3476.600  
 DIST.PREC. : 0.010  
 DIST.SUCC. : 0.670

SCALA 1:200

QT.RIF. 26.035



QUOTE TERRENO	40.945	41.095	40.837	40.717	40.714	40.720	40.709	40.717	40.715	40.704	
DIST.PARZIALI TERRENO	10.882	17.494	8.161	4.180	0.920	1.389	6.350				
QUOTE PROGETTO	41.071	47.238	47.530	47.907	48.021	48.513	48.694	40.713			
DIST.PARZIALI PROGETTO	2.467	0.500	4.462	7.500	0.500	2.354	1.750	7.500	2.772	0.570	3.207

SCAVI E BONIFICHE	
SCOTICO	34.987 m
BONIFICA	27.989 mq

RILEVATI	
RILEVATO	268.754 mq
TERRENO VEGETALE	2.124 mq

SOVRASTRUTTURA STRADALE	
STRATO DI USURA	23.650 m
STRATO DI BINDER	23.650 m
STRATO DI BASE	23.650 m
STRATO DI FONDAZIONE	6.076 mq
STRATO DI SOTTOFONDO TRATTATO	5.110 mq
SPARTITRAFFICO	1.716 mq

SEZIONE N. : 182

SEZIONE N. : 6

QT. PROGETTO : 48.697

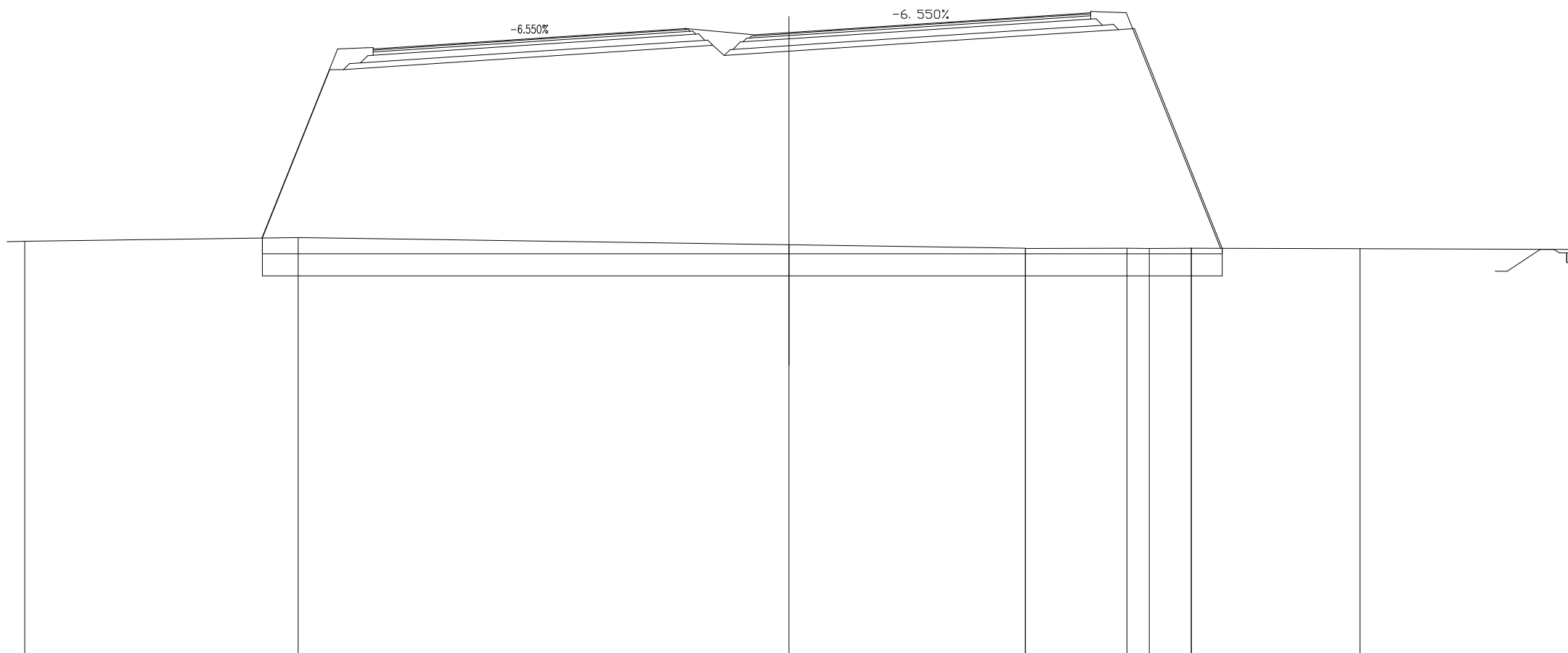
QT. PROGETTO : 40.818

DIST.PROG. : 3477.270

DIST.PROG. : 37.125

DIST.PREC. : 0.670

DIST.SUCC. : 22.730



SCALA 1:200

QT.RIF. 25.912

QUOTE TERRENO	40.969		41.106			40.843		40.716	40.713	40.718	40.709	40.718	40.715		40.705				
DIST.PARZIALI TERRENO		9.967		17.888		8.617		3.699	0.814	1.531		6.146							
QUOTE PROGETTO			41.088	47.233	47.233	47.525		48.017	48.729	48.729	48.115	47.748	47.902	48.017	48.508	48.690	48.727	40.713	40.679
DIST.PARZIALI PROGETTO			2.458	0.500	4.462	7.500	0.500	0.981	0.414	2.355	1.750	7.500	2.772	0.570	3.205	12.089			



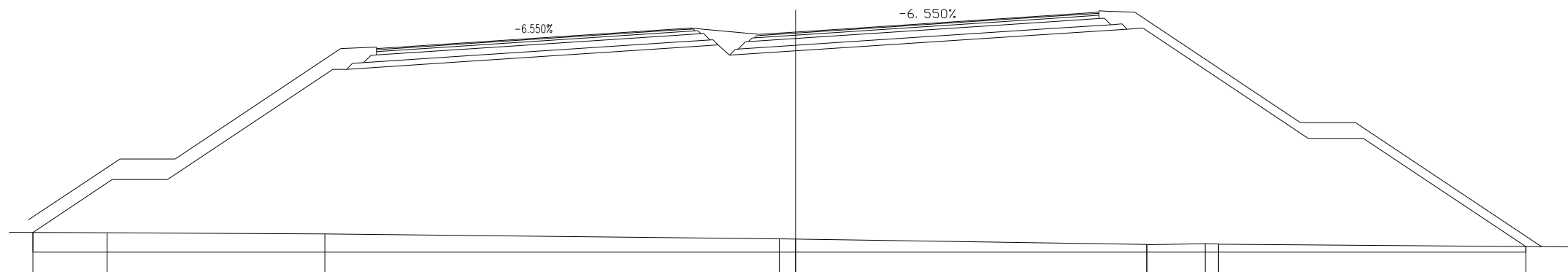
SCAVI E BONIFICHE	
SCOTICO	54.118 m
BONIFICA	43.294 mq

RILEVATI	
RILEVATO	354.848 mq
TERRENO VEGETALE	14.473 mq

SOVRASTRUTTURA STRADALE	
STRATO DI USURA	23.687 m
STRATO DI BINDER	23.687 m
STRATO DI BASE	23.687 m
STRATO DI FONDAZIONE	6.085 mq
STRATO DI SOTTOFONDO TRATTATO	5.118 mq
SPARTITRAFFICO	1.717 mq

SEZIONE N. : 183  
 QT. PROGETTO : 48.512  
 DIST.PROG. : 3500.000  
 DIST.PREC. : 22.730  
 DIST.SUCC. : 25.000

SEZIONE N. : 7  
 QT. PROGETTO : 42.026  
 DIST.PROG. : 62.077



SCALA 1:200

QT.RIF. 25.837

QUOTE TERRENO	41.119		41.079		40.896 40.887		40.692 40.689		40.720 40.709 40.705						
DIST.PARZIALI TERRENO	7.885		16.472		0.586		12.732		2.123		21.967				
QUOTE PROGETTO	41.129	43.049	43.049	47.049 47.049	47.341	47.832 48.545 48.545 47.930 47.561	47.717	47.832	48.323	48.505 48.542	44.542	44.542	40.617		
DIST.PARZIALI PROGETTO	2.878	2.000	5.997	0.500	4.462	7.500	0.500 0.981 0.414	2.392	1.750	7.500	2.772	0.570	5.997	2.000	5.886

SCAVI E BONIFICHE	
SCOTICO	54.153 m
BONIFICA	43.323 mq

RILEVATI	
RILEVATO	349.739 mq
TERRENO VEGETALE	14.483 mq

SOVRASTRUTTURA STRADALE	
STRATO DI USURA	24.043 m
STRATO DI BINDER	24.043 m
STRATO DI BASE	24.043 m
STRATO DI FONDAZIONE	6.174 mq
STRATO DI SOTTOFONDO TRATTATO	5.189 mq
SPARTITRAFFICO	1.717 mq

SEZIONE N. : 184

SEZIONE N. : 8

QT. PROGETTO : 48.248

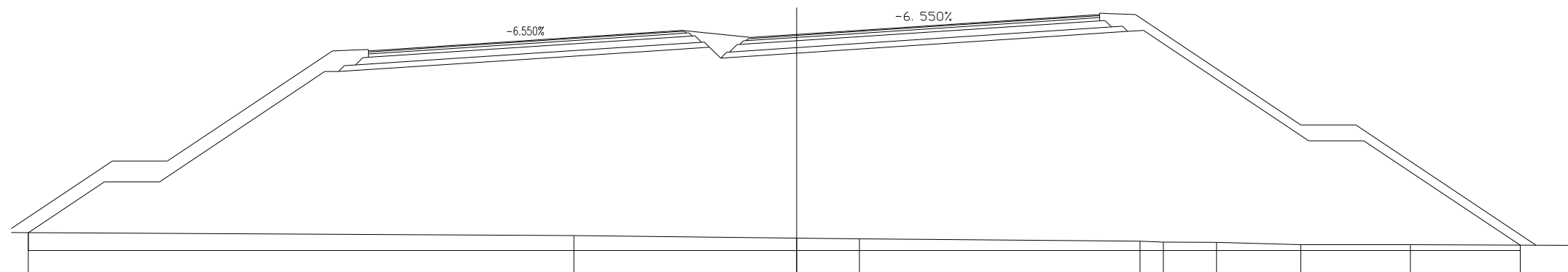
QT. PROGETTO : 43.411

DIST.PROG. : 3525.000

DIST.PROG. : 88.712

DIST.PREC. : 25.000

DIST.SUCC. : 15.093



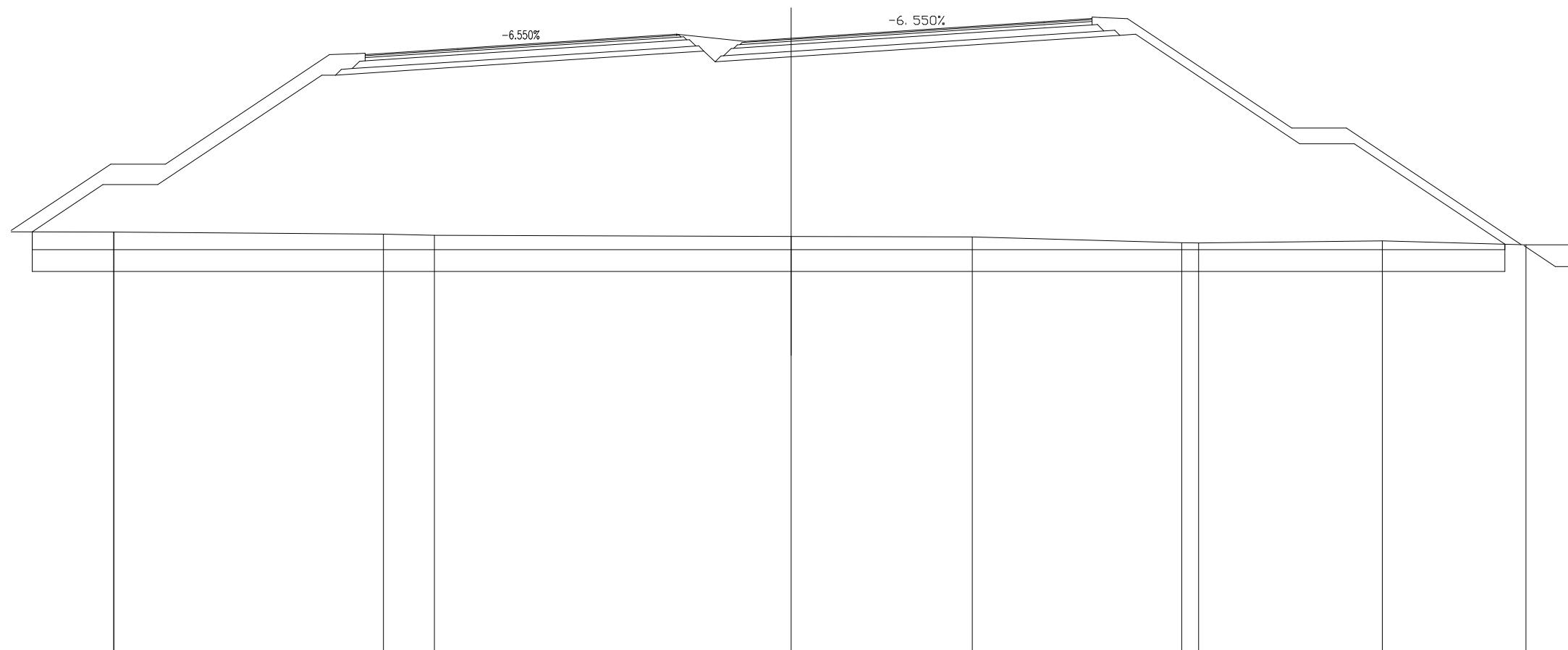
SCALA 1:200

QT.RIF. 25.657

QUOTE TERRENO	40.836																40.744	40.719	40.630			40.604	40.591	40.509	40.506	
DIST.PARZIALI TERRENO	20.773						8.079		2.286		10.183			0.847	1.924	3.063	3.979									
QUOTE PROGETTO	40.941	42.785	42.785	46.785	46.785	47.077	47.568	48.281	48.281	47.667	47.274	47.454	47.568	48.059	48.241	48.278	44.278	44.278	40.492							
DIST.PARZIALI PROGETTO	2.765	2.000	5.997	0.500	4.462	7.500	0.500	0.981	0.414	2.747	1.750	7.500	2.772	0.570	5.997	2.000	5.677									

SCAVI E BONIFICHE	
SCOTICO	53.822 m
BONIFICA	43.058 mq
RILEVATI	
RILEVATO	343.232 mq
TERRENO VEGETALE	14.316 mq
SOVRASTRUTTURA STRADALE	
STRATO DI USURA	24.069 m
STRATO DI BINDER	24.069 m
STRATO DI BASE	24.069 m
STRATO DI FONDAZIONE	6.180 mq
STRATO DI SOTTOFONDO TRATTATO	5.194 mq
SPARTITRAFFICO	1.720 mq

SEZIONE N. : 185      SEZIONE N. : 9  
 QT. PROGETTO : 48.058      QT. PROGETTO : 44.215  
 DIST.PROG. : 3540.093      DIST.PROG. : 104.722  
 DIST.PREC. : 15.093  
 DIST.SUCC. : 9.907



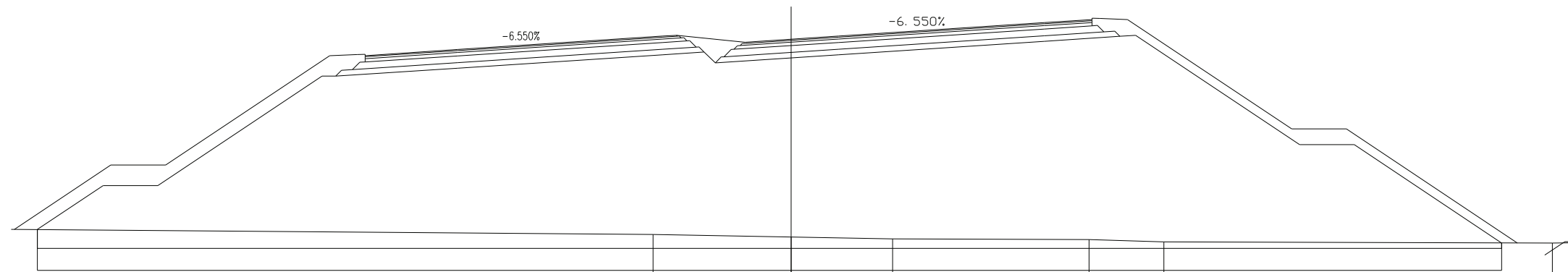
SCALA 1:200

QT.RIF. 25.537

QUOTE TERRENO		40.860 40.861			40.781	40.746		40.703		40.682		40.468 40.466		40.538		40.398	
DIST.PARZIALI TERRENO			9.849		1.869		13.032		6.624		7.653	0.618		6.712		5.257	
QUOTE PROGETTO	40.871	42.595	42.595		46.595 46.595	46.887		47.263 47.378	47.378		47.869	48.051 48.088		44.088	44.088	40.418	
DIST.PARZIALI PROGETTO		2.584	2.000	5.997	0.500	4.462	7.500	0.500 0.981 0.414	2.773	1.750	7.500	2.772	0.570	5.997	2.000	5.502	5.681

SCAVI E BONIFICHE	
SCOTICO	53.525 m
BONIFICA	42.820 mq
RILEVATI	
RILEVATO	338.660 mq
TERRENO VEGETALE	14.174 mq
SOVRASTRUTTURA STRADALE	
STRATO DI USURA	24.062 m
STRATO DI BINDER	24.062 m
STRATO DI BASE	24.062 m
STRATO DI FONDAZIONE	6.180 mq
STRATO DI SOTTOFONDO TRATTATO	5.193 mq
SPARTITRAFFICO	1.718 mq

SEZIONE N. : 186      SEZIONE N. : 10  
 QT. PROGETTO : 47.921      QT. PROGETTO : 44.680  
 DIST.PROG. : 3550.000      DIST.PROG. : 115.266  
 DIST.PREC. : 9.907  
 DIST.SUCC. : 25.000



SCALA 1:200

QT.RIF. 25.437

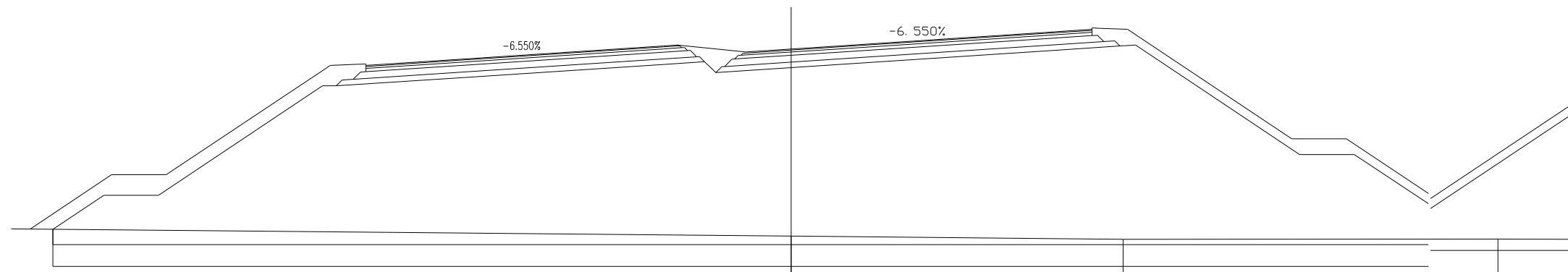
QUOTE TERRENO											40.665	40.572	40.503			40.478	40.401					40.352										
DIST.PARZIALI TERRENO		26.368									5.043	3.710	7.185			2.732	14.203															
QUOTE PROGETTO	40.850	42.457	42.457					46.457	46.457	46.749			47.241	47.953	47.953	47.339	46.945		47.126	47.241			47.732	47.913	47.951			43.951	43.951			40.358
DIST.PARZIALI PROGETTO		2.409	2.000	5.997	0.500	4.462	7.500	0.500	0.981	0.414	2.767	1.750	7.500			2.772	0.570	5.997	2.000	5.386	3.331											

SCAVI E BONIFICHE	
SCOTICO	50.270 m
BONIFICA	40.216 mq
RILEVATI	
RILEVATO	307.408 mq
TERRENO VEGETALE	12.736 mq
SOVRASTRUTTURA STRADALE	
STRATO DI USURA	24.039 m
STRATO DI BINDER	24.039 m
STRATO DI BASE	24.039 m
STRATO DI FONDAZIONE	6.174 mq
STRATO DI SOTTOFONDO TRATTATO	5.189 mq
SPARTITRAFFICO	1.718 mq

SEZIONE N. : 35  
 QT. PROGETTO : 42.287  
 DIST.PROG. : 302.243

SEZIONE N. : 187  
 QT. PROGETTO : 47.529  
 DIST.PROG. : 3575.000  
 DIST.PREC. : 25.000  
 DIST.SUCC. : 25.000

SEZIONE N. : 11  
 QT. PROGETTO : 45.627  
 DIST.PROG. : 142.607



SCALA 1:200

QT.RIF. 25.217

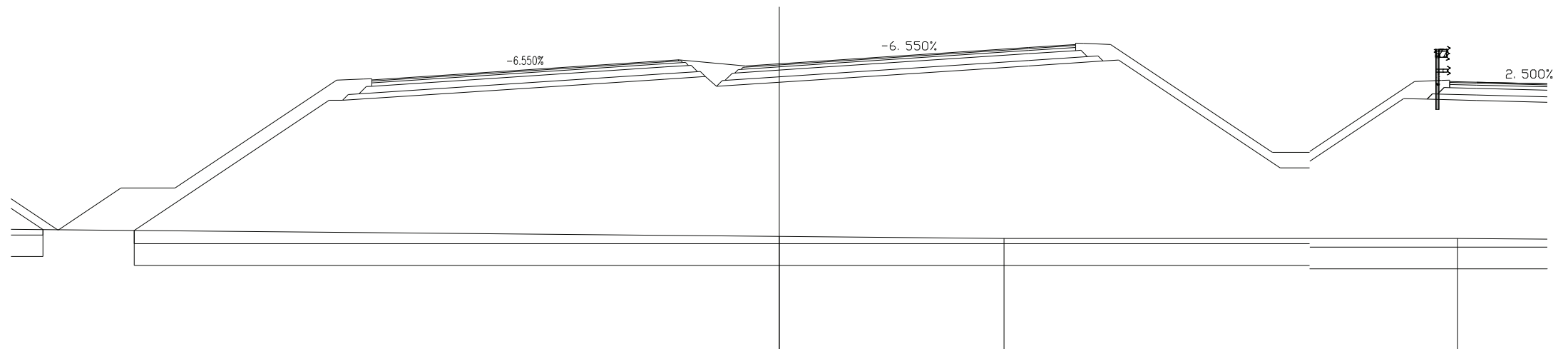
QUOTE TERRENO															40.573				40.460					40.465						
DIST.PARZIALI TERRENO	35.118														12.137			13.696												
QUOTE PROGETTO	40.825	42.066	42.066			46.066	46.066			46.358			46.849	47.562	47.562	46.947	46.555	46.734	46.849			47.340	47.522	47.559			43.559	43.559	41.757	41.583
DIST.PARZIALI PROGETTO	1.861	2.000	5.997		0.500	4.462		7.500		0.500	0.981	0.414	2.744	1.750	7.500		2.772	0.570	5.997		2.000	2.703	5.294							

SCAVI E BONIFICHE	
SCOTICO	43.614 m
BONIFICA	34.891 mq
RILEVATI	
RILEVATO	264.842 mq
TERRENO VEGETALE	12.483 mq
SOVRASTRUTTURA STRADALE	
STRATO DI USURA	23.621 m
STRATO DI BINDER	23.621 m
STRATO DI BASE	23.621 m
STRATO DI FONDAZIONE	6.068 mq
STRATO DI SOTTOFONDO TRATTATO	5.104 mq
SPARTITRAFFICO	1.717 mq

SEZIONE N. : 33  
 QT. PROGETTO : 42.898  
 DIST.PROG. : 278.100

SEZIONE N. : 188  
 QT. PROGETTO : 47.074  
 DIST.PROG. : 3600.000  
 DIST.PREC. : 25.000  
 DIST.SUCC. : 11.940

SEZIONE N. : 12  
 QT. PROGETTO : 46.184  
 DIST.PROG. : 168.893



SCALA 1:200

QT.RIF. 25.047

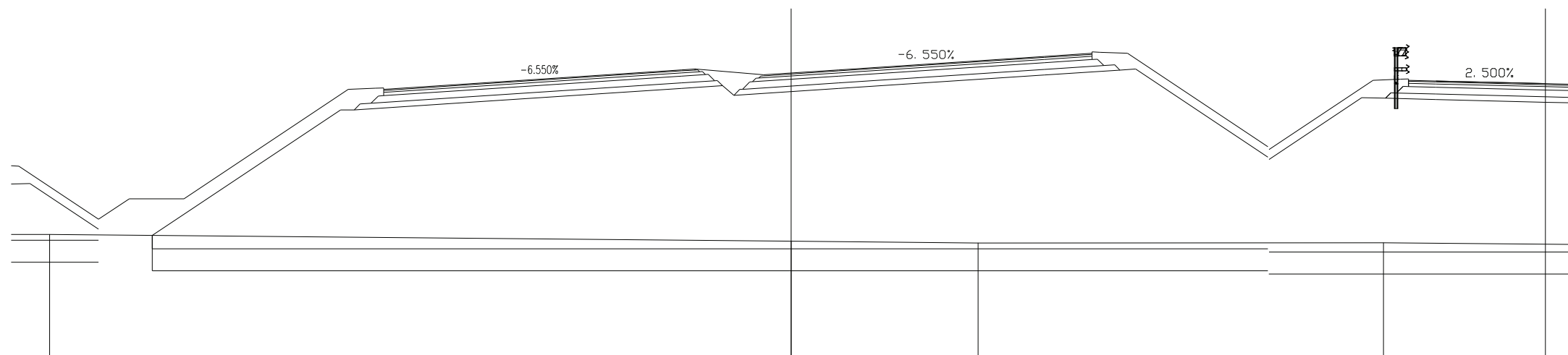
QUOTE TERRENO														40.564	40.486					40.494										
DIST.PARZIALI TERRENO	29.904													8.340	16.835															
QUOTE PROGETTO	42.364	42.386	40.819	40.788	45.610	45.610	45.903	46.394	47.107	47.107	46.492	46.127	46.279	46.394	46.885	47.067	47.104	43.104	43.104	43.354	45.672	45.650	45.845	45.840	46.084	46.079	46.199	46.269	46.309	45.604
DIST.PARZIALI PROGETTO			3.387	7.231	0.500	4.462	7.500	0.500	0.981	0.414	2.326	1.750	7.500	2.772	0.570	5.997	1.091	3.475	0.873	0.873	1.000	4.000								

SCAVI E BONIFICHE	
SCOTICO	40.779 m
BONIFICA	32.623 mq
RILEVATI	
RILEVATO	244.803 mq
TERRENO VEGETALE	10.494 mq
SOVRASTRUTTURA STRADALE	
STRATO DI USURA	23.386 m
STRATO DI BINDER	23.386 m
STRATO DI BASE	23.386 m
STRATO DI FONDAZIONE	6.010 mq
STRATO DI SOTTOFONDO TRATTATO	5.058 mq
SPARTITRAFFICO	1.716 mq

SEZIONE N. : 31  
 QT. PROGETTO : 43.190  
 DIST.PROG. : 266.573

SEZIONE N. : 189  
 QT. PROGETTO : 46.834  
 DIST.PROG. : 3611.940  
 DIST.PREC. : 11.940  
 DIST.SUCC. : 13.175

SEZIONE N. : 13  
 QT. PROGETTO : 46.329  
 DIST.PROG. : 181.487



SCALA 1:200

QT.RIF. 25.056

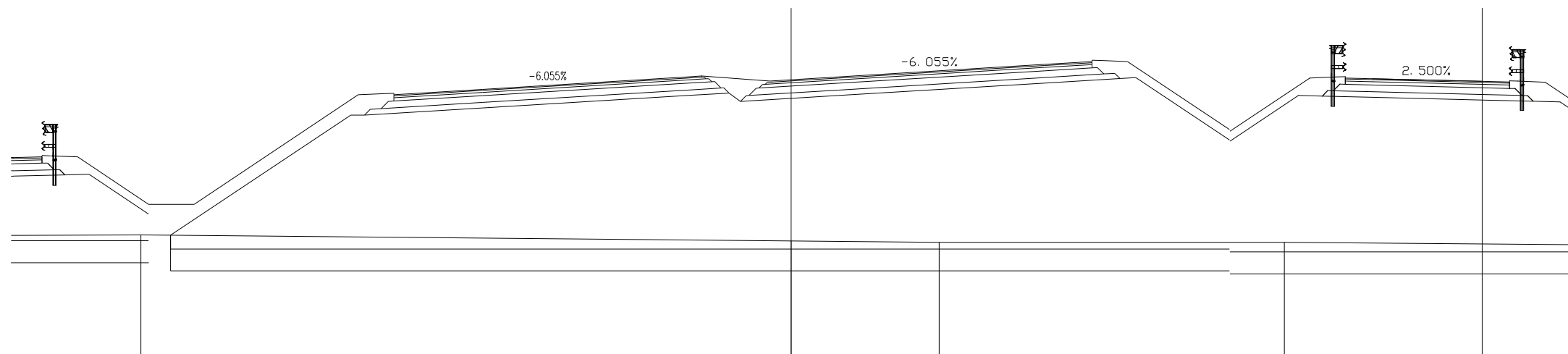
QUOTE TERRENO	40.816							40.563		40.499		40.505									
DIST.PARZIALI TERRENO	27.099							6.840		14.812											
QUOTE PROGETTO	43.315 43.090 42.846 42.851 42.656 42.678	41.007	40.781						45.370 45.370	45.663	46.154 46.067 46.067 46.252 45.902	46.039	46.154	46.645		46.827 46.864	43.638 43.557	45.817 45.795 45.900 45.985	46.229 46.224 46.344 46.414 46.454 45.749	45.649 46.074	
DIST.PARZIALI PROGETTO	0.873	2.505	1.961	6.881	0.500	4.462	7.500	0.500	0.981	0.414	2.091	1.750	7.500	2.772	0.570	4.837	3.387	0.873	1.000	4.000	1.000

SCAVI E BONIFICHE	
SCOTICO	38.696 m
BONIFICA	30.957 mq
RILEVATI	
RILEVATO	225.894 mq
TERRENO VEGETALE	8.292 mq
SOVRASTRUTTURA STRADALE	
STRATO DI USURA	23.016 m
STRATO DI BINDER	23.016 m
STRATO DI BASE	23.016 m
STRATO DI FONDAZIONE	5.918 mq
STRATO DI SOTTOFONDO TRATTATO	4.983 mq
SPARTITRAFFICO	1.714 mq

SEZIONE N. : 30  
 QT. PROGETTO : 43.514  
 DIST.PROG. : 253.790

SEZIONE N. : 190  
 QT. PROGETTO : 46.560  
 DIST.PROG. : 3625.115  
 DIST.PREC. : 13.175  
 DIST.SUCC. : 24.811

SEZIONE N. : 14  
 QT. PROGETTO : 46.396  
 DIST.PROG. : 195.385



SCALA 1:200

QT.RIF. 25.090

QUOTE TERRENO	40.785		40.563		40.513		40.518	
DIST.PARZIALI TERRENO	6.585	23.758		5.414	12.617			
QUOTE PROGETTO	42.934 43.409 43.329 43.399 43.639 43.414 43.170 43.175 42.980 43.002 41.547 40.775	45.165 45.165	45.426	45.880 46.591 46.591 45.971 45.662	45.774 45.880	46.335 46.503 46.537	44.257 44.216 45.884 45.862 46.057 46.052 46.296 46.291 46.411 46.481 46.521 45.816	45.716 46.141 46.261 46.331 46.371 46.136 45.880
DIST.PARZIALI PROGETTO	1.000 0.873 2.180 0.805	6.581	0.500 4.323	7.500 0.500 0.983 0.415 1.853	1.750	7.500 2.774 0.577 3.419	2.501 0.873 1.000 4.000	1.000 0.983

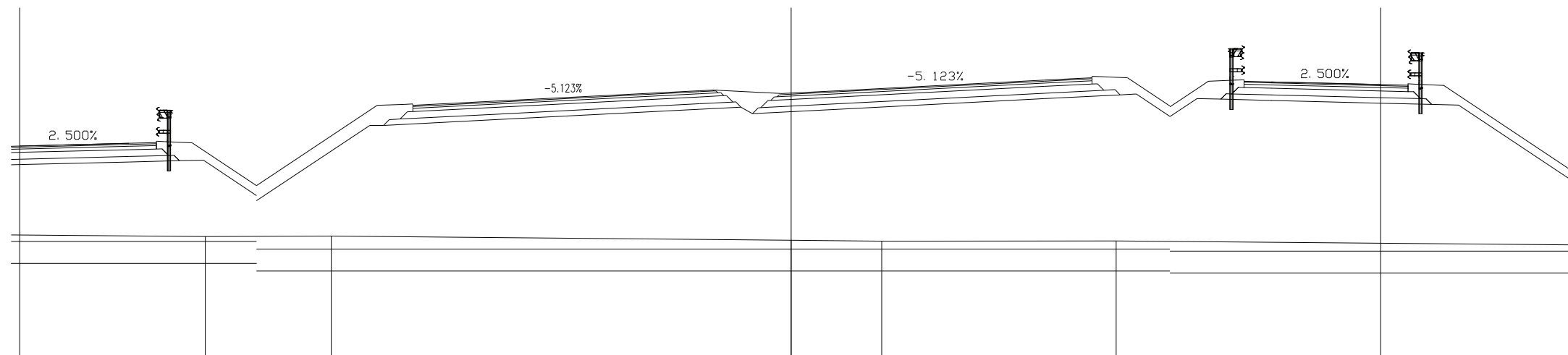


SCAVI E BONIFICHE	
SCOTICO	33.381 m
BONIFICA	26.704 mq
RILEVATI	
RILEVATO	188.638 mq
TERRENO VEGETALE	4.909 mq
SOVRASTRUTTURA STRADALE	
STRATO DI USURA	22.326 m
STRATO DI BINDER	22.326 m
STRATO DI BASE	22.326 m
STRATO DI FONDAZIONE	5.746 mq
STRATO DI SOTTOFONDO TRATTATO	4.846 mq
SPARTITRAFFICO	1.708 mq

SEZIONE N. : 28  
 QT. PROGETTO : 44.016  
 DIST.PROG. : 229.513

SEZIONE N. : 191  
 QT. PROGETTO : 46.045  
 DIST.PROG. : 3649.926  
 DIST.PREC. : 24.811  
 DIST.SUCC. : 13.873

SEZIONE N. : 15  
 QT. PROGETTO : 46.267  
 DIST.PROG. : 221.099



SCALA 1:200

QT.RIF. 25.028

QUOTE TERRENO			40.712		40.726				40.569		40.538				40.543									
DIST.PARZIALI TERRENO				4.600			16.805			3.312			8.572											
QUOTE PROGETTO	43.756 43.761 43.881 43.951 43.991 43.991 43.556	43.436 43.911 44.031 44.101 44.141 43.916 43.673 43.678 43.678 43.482 43.504 42.206 42.016				44.773 44.773		44.981		45.365 46.071 46.071 45.443 45.203	45.276	45.365		45.750	45.892 45.922	45.102 45.098 45.754	45.733 45.928 45.923 46.167 46.162 46.282 46.352 46.392 45.687	45.587 46.012 46.132 46.202 46.242 46.242 45.997 45.750 45.745 45.540 45.516						
DIST.PARZIALI PROGETTO		4.000	1.000	0.873	1.946	4.133	0.500	4.062	7.500	0.500	0.989	1.413	1.750	7.500	2.778	0.590	1.230	0.984	0.873	1.000	4.000	1.000	0.983	7.715

SCAVI E BONIFICHE	
SCOTICO	30.763 m
BONIFICA	24.611 mq

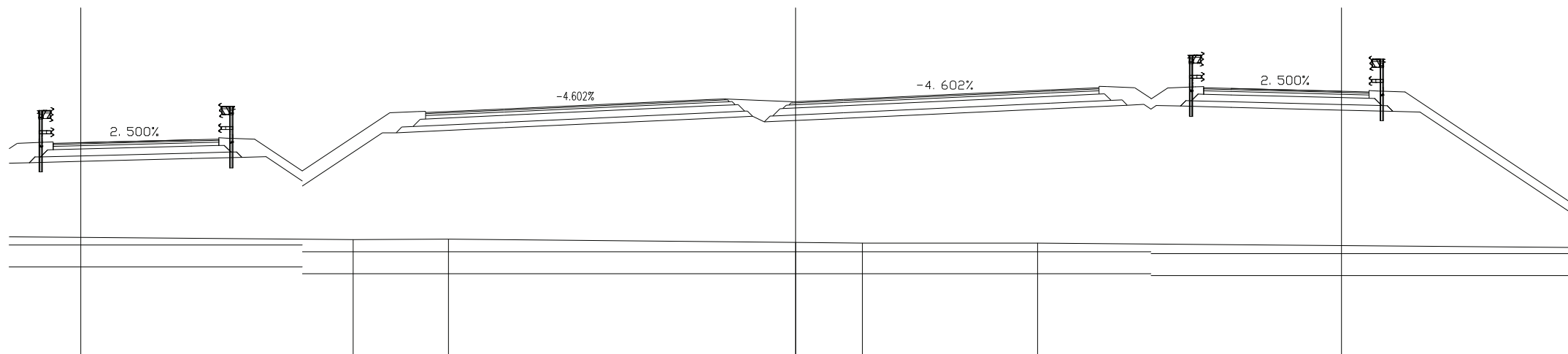
RILEVATI	
RILEVATO	168.531 mq
TERRENO VEGETALE	3.849 mq

SOVRASTRUTTURA STRADALE	
STRATO DI USURA	21.906 m
STRATO DI BINDER	21.906 m
STRATO DI BASE	21.906 m
STRATO DI FONDAZIONE	5.641 mq
STRATO DI SOTTOFONDO TRATTATO	4.761 mq
SPARTITRAFFICO	1.707 mq

SEZIONE N. : 26  
 QT. PROGETTO : 44.195  
 DIST.PROG. : 215.971

SEZIONE N. : 192  
 QT. PROGETTO : 45.757  
 DIST.PROG. : 3663.799  
 DIST.PREC. : 13.873  
 DIST.SUCC. : 12.179

SEZIONE N. : 16  
 QT. PROGETTO : 46.054  
 DIST.PROG. : 235.276



SCALA 1:200

QT.RIF. 24.924

QUOTE TERRENO	40.682															40.692		40.575			40.553		40.556																																			
DIST.PARZIALI TERRENO	3.452															12.578			2.425		6.348																																					
QUOTE PROGETTO	43.468	43.673	43.678	43.935	43.940	44.060	44.130	44.170	43.513	43.615	44.090	44.210	44.280	44.320	44.095	43.853	43.856	43.861	43.861	43.805	42.805	42.619	44.552	44.552	44.732	45.077	45.780	45.780	45.780	45.147	44.945	44.997	45.077	45.422	45.550	45.578	45.405	45.414	45.442	45.320	45.715	45.710	45.954	45.949	46.069	46.139	46.179	45.474	45.374	45.799	45.919	45.889	46.029	45.794	45.537	45.532	45.327	45.303
DIST.PARZIALI PROGETTO	1.000	4.000	1.000	0.873	1.316	2.898	0.500	3.916	7.500	0.500	0.992	1.133	1.750	7.500	2.780	0.598	0.873	1.000	4.000	1.000	0.983	7.389																																				

SCAVI E BONIFICHE	
SCOTICO	28.496 m
BONIFICA	22.797 mq

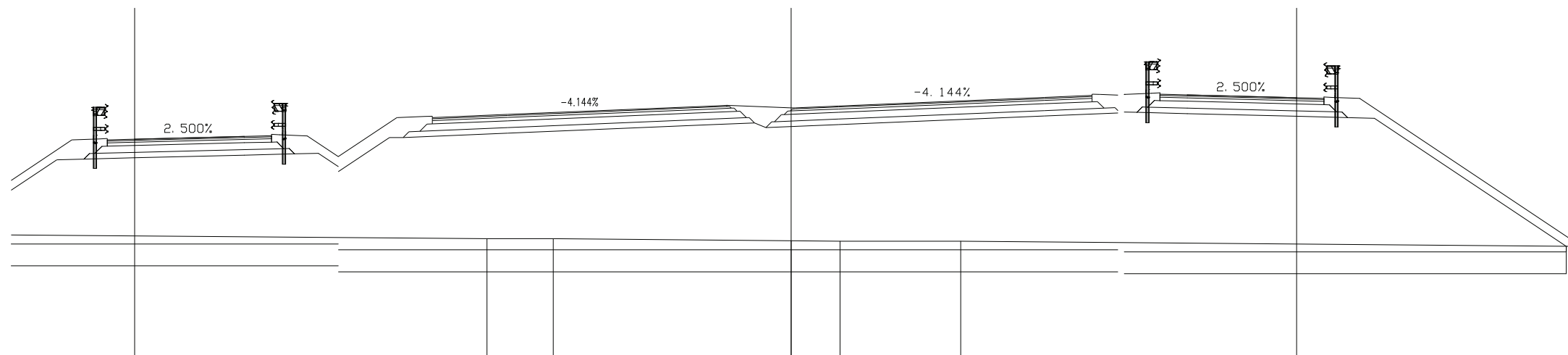
RILEVATI	
RILEVATO	150.253 mq
TERRENO VEGETALE	2.790 mq

SOVRASTRUTTURA STRADALE	
STRATO DI USURA	21.609 m
STRATO DI BINDER	21.609 m
STRATO DI BASE	21.609 m
STRATO DI FONDAZIONE	5.566 mq
STRATO DI SOTTOFONDO TRATTATO	4.699 mq
SPARTITRAFFICO	1.694 mq

SEZIONE N. : 24  
 QT. PROGETTO : 44.291  
 DIST.PROG. : 204.064

SEZIONE N. : 193  
 QT. PROGETTO : 45.504  
 DIST.PROG. : 3675.978  
 DIST.PREC. : 12.179  
 DIST.SUCC. : 24.022

SEZIONE N. : 17  
 QT. PROGETTO : 45.806  
 DIST.PROG. : 246.820



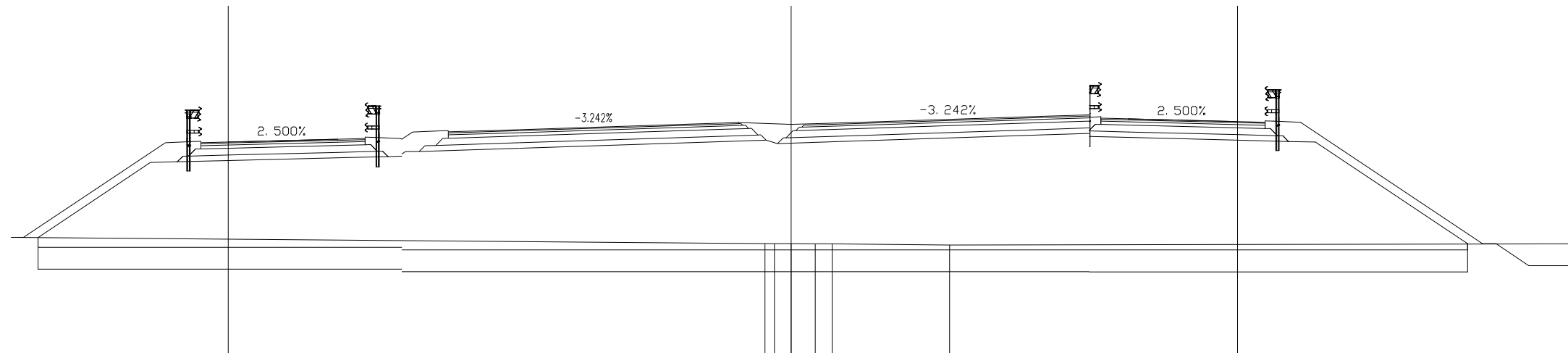
SCALA 1:200

QT.RIF. 24.802

QUOTE TERRENO					40.656	40.663				40.582	40.565		40.567																															
DIST.PARZIALI TERRENO					2.423		8.691		1.793	4.411			31.128																															
QUOTE PROGETTO	43.539	43.564	43.769	43.774	44.031	44.036	44.191	43.947	43.952	43.756	43.778	43.292	43.110	44.355	44.514	44.824	45.525	45.525	44.887	44.714	44.752	44.824	45.135	45.247	45.284	45.272	45.467	45.462	45.706	45.701	45.821	45.891	45.931	45.226	45.126	45.551	45.671	45.741	45.781	45.546	45.290	45.285	45.080	45.055
DIST.PARZIALI PROGETTO	0.983		1.000		4.000		1.000	0.873	0.729	1.867		0.500	3.829		7.500		0.500	0.995		0.418	0.917	1.750		7.500		2.700		0.466		1.000		4.000		1.000		0.983		7.011						

SCAVI E BONIFICHE	
SCOTICO	25.132 m
BONIFICA	20.106 mq
RILEVATI	
RILEVATO	118.457 mq
TERRENO VEGETALE	1.180 mq
SOVRASTRUTTURA STRADALE	
STRATO DI USURA	20.931 m
STRATO DI BINDER	20.931 m
STRATO DI BASE	20.931 m
STRATO DI FONDAZIONE	5.315 mq
STRATO DI SOTTOFONDO TRATTATO	4.379 mq
SPARTITRAFFICO	1.673 mq

SEZIONE N. : 22	SEZIONE N. : 194	SEZIONE N. : 18
QT. PROGETTO : 44.313	QT. PROGETTO : 45.006	QT. PROGETTO : 45.057
DIST.PROG. : 180.492	DIST.PROG. : 3700.000	DIST.PROG. : 272.594
	DIST.PREC. : 24.022	
	DIST.SUCC. : 25.000	



SCALA 1:200

QT.RIF. 24.524

QUOTE TERRENO			40.603 40.604 40.598 40.590 40.590								40.564																																															
DIST.PARZIALI TERRENO	45.434																	4.295	39.217																																							
QUOTE PROGETTO	40.822	43.562	43.587	43.792	43.797	44.053	44.058	44.178	44.248	44.288	43.653	43.733	44.208	44.328	44.398	44.438	44.213	43.969	43.974	43.776	43.673	43.792	43.964	43.964	44.083				44.326	45.022	44.375	44.263	44.269	44.326				44.569	44.623	44.513	44.759	44.957	44.952	45.072	45.142	45.182	44.477	44.377	44.802	44.922	44.992	45.032	44.797	44.541	44.536	44.331	44.306	40.598
DIST.PARZIALI PROGETTO	4.109	0.983	1.000	1.000	4.000	1.000	0.501	0.500	3.660	7.500	0.500	1.000	0.419	0.492	1.750	7.500	1.655	1.000	4.000	1.000	0.983	5.559	40.598																																			



SCAVI E BONIFICHE	
SCOTICO	20.786 m
BONIFICA	16.629 mq
RILEVATI	
RILEVATO	78.766 mq
SOVRASTRUTTURA STRADALE	
STRATO DI USURA	18.286 m
STRATO DI BINDER	18.286 m
STRATO DI BASE	18.286 m
STRATO DI FONDAZIONE	4.572 mq
STRATO DI SOTTOFONDO TRATTATO	3.657 mq
SPARTITRAFFICO	1.651 mq

SEZIONE N. : 18

SEZIONE N. : 196

SEZIONE N. : 20

QT. PROGETTO : 43.973

QT. PROGETTO : 44.350

QT. PROGETTO : 44.296

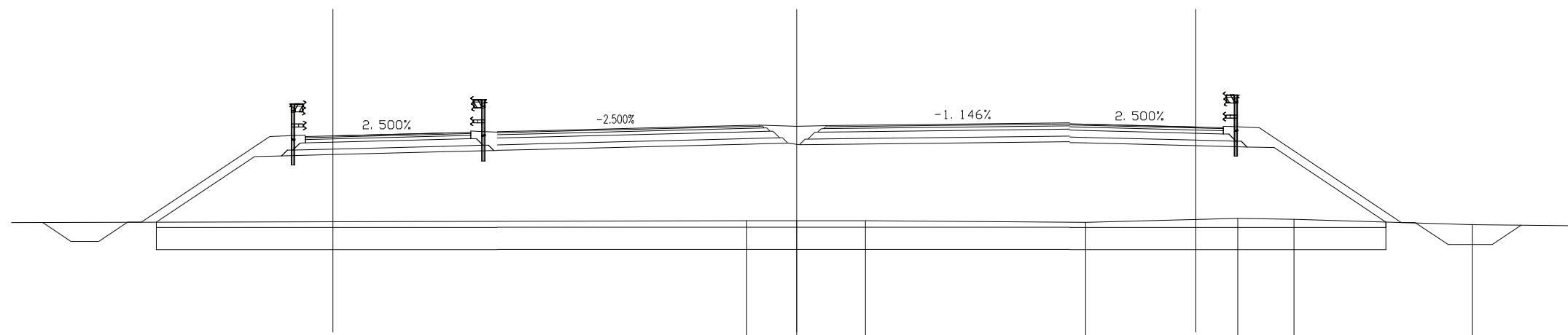
DIST.PROG. : 147.566

DIST.PROG. : 3733.276

DIST.PROG. : 305.707

DIST.PREC. : 8.276

DIST.SUCC. : 16.724



SCALA 1:200

QT.RIF. 24.203

QUOTE TERRENO																																													
DIST.PARZIALI TERRENO				29.851				1.805	2.499		7.992		5.526		2.042		6.467		40.745																										
QUOTE PROGETTO	40.841	43.222	43.247	43.452	43.457	43.713	43.718	43.838	43.908	43.948	43.293	43.393	43.668	43.988	44.058	44.088	43.872	43.629	43.634	43.439	43.444	43.442	43.483	43.670	44.363	44.708	43.666	43.651	43.670	43.670	43.756	43.764	43.730	43.716	43.616	44.041	44.161	44.251	44.271	44.036	44.080	43.775	43.570	43.545	40.842
DIST.PARZIALI PROGETTO	3.570	0.983	1.000	1.000	1.000	4.000	1.000	1.527	7.500	0.500	1.004	1.641	7.500	0.665	0.574	4.000	1.000	0.983	4.053																										





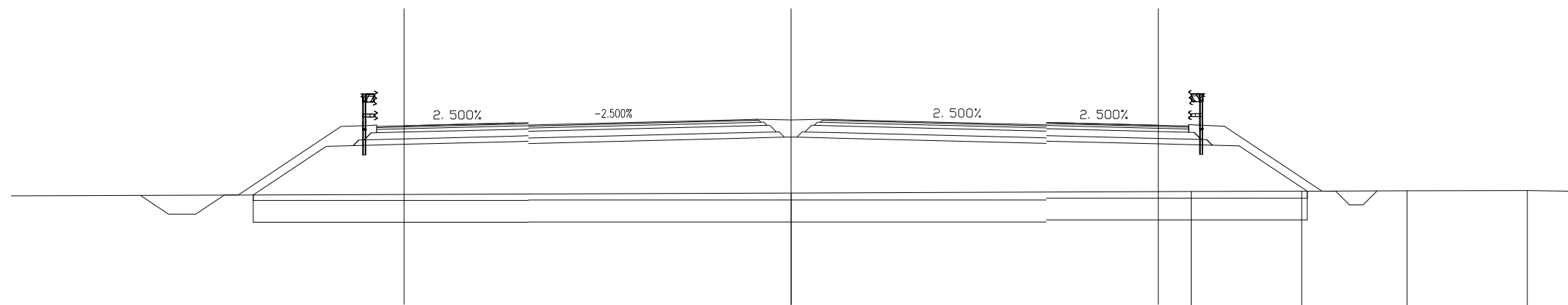


SCAVI E BONIFICHE	
SCOTICO	18.945 m
BONIFICA	15.156 mq
RILEVATI	
RILEVATO	56.626 mq
SOVRASTRUTTURA STRADALE	
STRATO DI USURA	16.445 m
STRATO DI BINDER	16.445 m
STRATO DI BASE	16.445 m
STRATO DI FONDAZIONE	4.112 mq
STRATO DI SOTTOFONDO TRATTATO	3.289 mq
SPARTITRAFFICO	1.631 mq

SEZIONE N. : 13  
 QT. PROGETTO : 43.423  
 DIST.PROG. : 106.214

SEZIONE N. : 199  
 QT. PROGETTO : 43.648  
 DIST.PROG. : 3775.000  
 DIST.PREC. : 5.260  
 DIST.SUCC. : 21.929

SEZIONE N. : 23  
 QT. PROGETTO : 43.441  
 DIST.PROG. : 347.641



SCALA 1:200

QT.RIF. 23.800

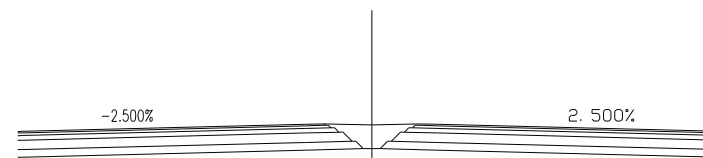
QUOTE TERRENO						40.964			41.018	41.025	41.043	41.056																							
DIST.PARZIALI TERRENO	35.106			14.624			4.044		3.850	4.395																									
QUOTE PROGETTO	40.891	42.672	42.697	42.902	42.907	43.163	43.288	43.358	43.398	42.743	42.843	42.857	42.772	42.780	42.968	43.660	43.006	43.006	43.006	42.968	42.780	42.778	42.863	42.861	42.761	43.183	43.303	43.373	43.412	43.178	42.922	42.917	42.712	42.687	41.026
DIST.PARZIALI PROGETTO	2.670	0.983	1.000	4.000			0.536	0.344	7.500	0.500	1.004	1.538	7.500	4.000	1.112	0.983	2.491																		

SCAVI E BONIFICHE	
SCOTICO	18.615 m
BONIFICA	14.892 mq

RILEVATI	
RILEVATO	50.440 mq

SOVRASTRUTTURA STRADALE	
STRATO DI USURA	16.115 m
STRATO DI BINDER	16.115 m
STRATO DI BASE	16.115 m
STRATO DI FONDAZIONE	4.029 mq
STRATO DI SOTTOFONDO TRATTATO	3.223 mq
SPARTITRAFFICO	1.632 mq

SEZIONE N. : 200  
 QT. PROGETTO : 43.332  
 DIST.PROG. : 3796.929  
 DIST.PREC. : 21.929  
 DIST.SUCC. : 3.071



SCALA 1:200

QT.RIF. 23.108

QUOTE TERRENO	40.839		40.926 40.927		40.947	40.955
DIST.PARZIALI TERRENO		23.827	0.561	11.355	1.777	17.186
QUOTE PROGETTO			42.462 42.465	42.652 43.345 42.690 42.690		42.465
DIST.PARZIALI PROGETTO			7.500	0.500 1.004 1.524	7.500	





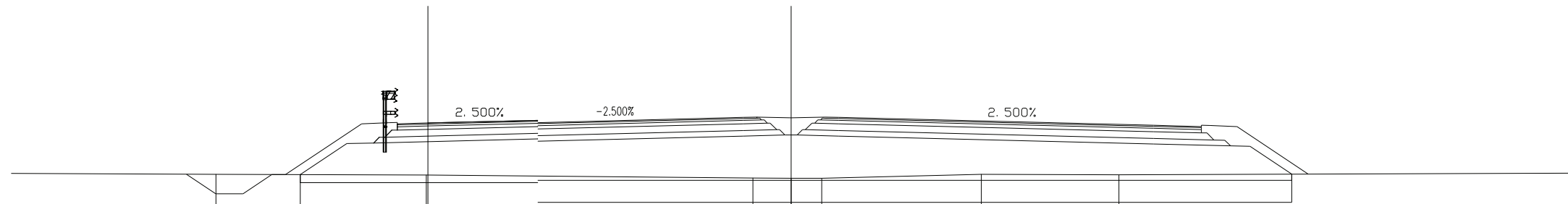


SCAVI E BONIFICHE	
SCOTICO	27.559 m
BONIFICA	22.047 mq

RILEVATI	
RILEVATO	61.934 mq
TERRENO VEGETALE	1.942 mq

SOVRASTRUTTURA STRADALE	
STRATO DI USURA	21.761 m
STRATO DI BINDER	21.761 m
STRATO DI BASE	21.761 m
STRATO DI FONDAZIONE	5.523 mq
STRATO DI SOTTOFONDO TRATTATO	4.544 mq
SPARTITRAFFICO	1.632 mq

SEZIONE N. : 8	SEZIONE N. : 204
QT. PROGETTO : 42.780	QT. PROGETTO : 42.983
DIST.PROG. : 56.369	DIST.PROG. : 3825.000
	DIST.PREC. : 18.091
	DIST.SUCC. : 11.376



SCALA 1:200

QT.RIF. 23.420

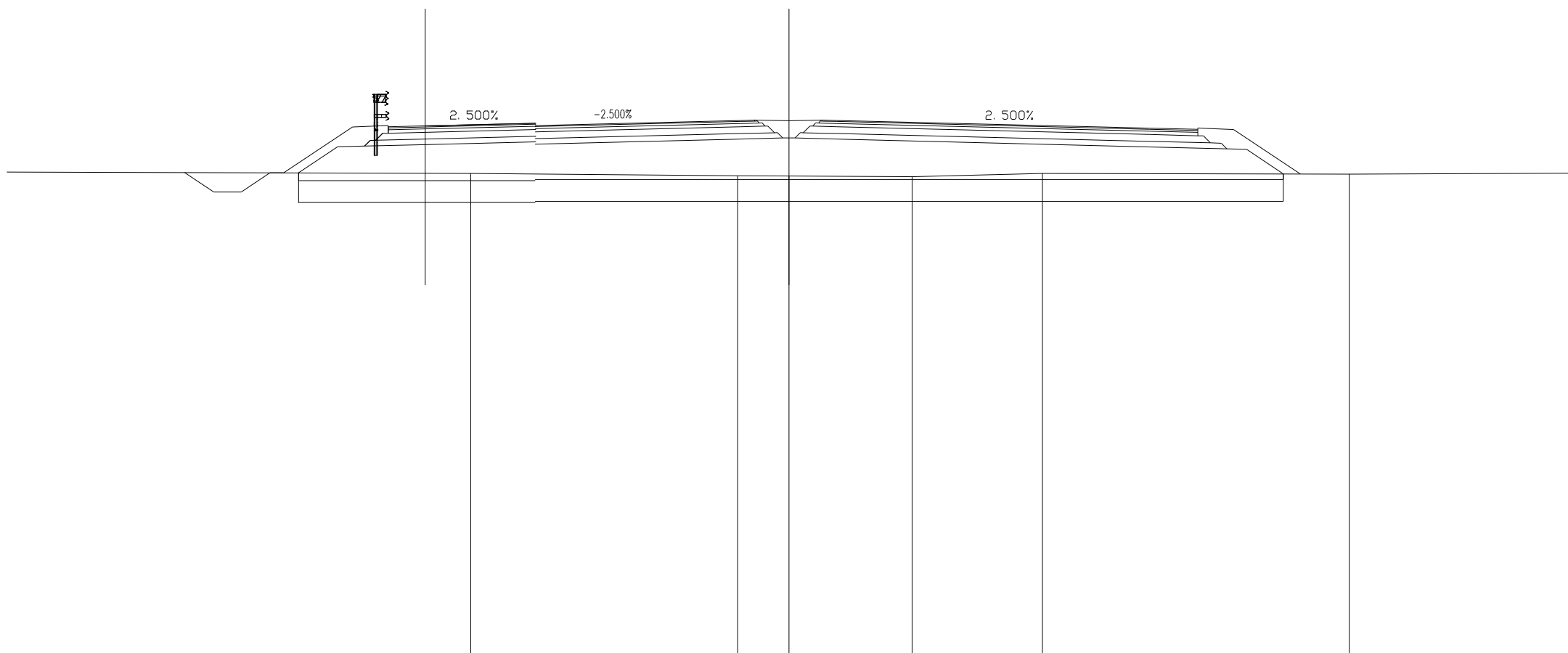
QUOTE TERRENO	40.900												40.877		40.767				40.761		40.755		40.901		40.890	
DIST.PARZIALI TERRENO	7.690												11.937		1.391		1.124		5.829		5.027		23.018			
QUOTE PROGETTO	40.891	42.025	42.050	42.255	42.260	42.517	42.522	42.642	42.712	42.752	42.106	42.200	42.115	42.200	42.115	42.303	42.095	42.395	42.341	42.341	42.341	42.303	42.015	41.945	41.927	40.911
DIST.PARZIALI PROGETTO	1.701	0.983	1.123	4.000		7.500						0.500	1.004	1.524		11.500		2.812	0.713	1.523						

SCAVI E BONIFICHE	
SCOTICO	27.274 m
BONIFICA	21.819 mq

RILEVATI	
RILEVATO	57.446 mq
TERRENO VEGETALE	1.870 mq

SOVRASTRUTTURA STRADALE	
STRATO DI USURA	21.654 m
STRATO DI BINDER	21.654 m
STRATO DI BASE	21.654 m
STRATO DI FONDAZIONE	5.496 mq
STRATO DI SOTTOFONDO TRATTATO	4.523 mq
SPARTITRAFFICO	1.632 mq

SEZIONE N. : 6                      SEZIONE N. : 205  
 QT. PROGETTO : 42.656            QT. PROGETTO : 42.858  
 DIST.PROG. : 45.000                DIST.PROG. : 3836.376  
     DIST.PREC. : 11.376  
     DIST.SUCC. : 13.624



SCALA 1:200

QT.RIF. 23.390

QUOTE TERRENO				40.928				40.838	40.829		40.808		40.926				40.902											
DIST.PARZIALI TERRENO		18.765				9.728		1.868	4.488		4.749		11.187				16.952											
QUOTE PROGETTO		40.946	41.896	41.920	42.126	42.131	42.187	42.392	42.512	42.582	42.622	41.976	42.076	42.076	41.991		42.178	42.871	42.871	42.216	42.216	42.178		41.893		41.823	41.805	40.907
DIST.PARZIALI PROGETTO		1.424	0.983	0.164	0.164	1.350		4.000		7.499		0.500	1.004	1.524		11.405		2.812	0.713	1.346								



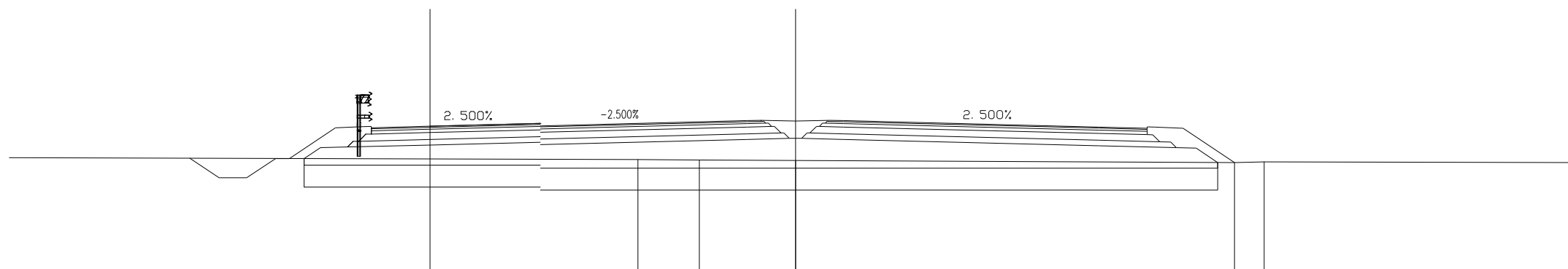


SCAVI E BONIFICHE	
SCOTICO	24.552 m
BONIFICA	19.642 mq

RILEVATI	
RILEVATO	42.088 mq
TERRENO VEGETALE	1.642 mq

SOVRASTRUTTURA STRADALE	
STRATO DI USURA	19.496 m
STRATO DI BINDER	19.496 m
STRATO DI BASE	19.496 m
STRATO DI FONDAZIONE	4.957 mq
STRATO DI SOTTOFONDO TRATTATO	4.091 mq
SPARTITRAFFICO	1.632 mq

SEZIONE N. : 2                      SEZIONE N. : 207  
 QT. PROGETTO : 42.307            QT. PROGETTO : 42.510  
 DIST.PROG. : 6.378                DIST.PROG. : 3875.000  
     DIST.PREC. : 25.000  
     DIST.SUCC. : 6.378



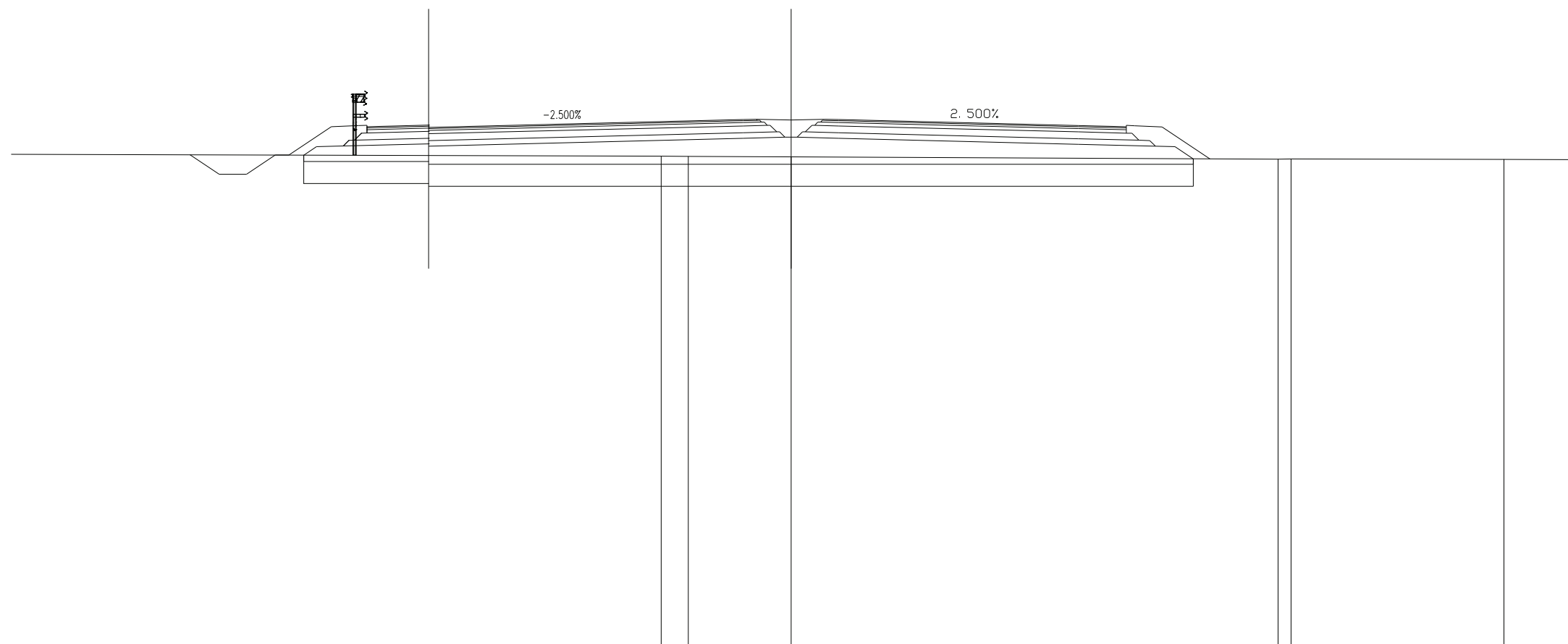
SCALA 1:200

QT.RIF. 23.269

QUOTE TERRENO				41.099	41.079		41.062				40.986	41.013															
DIST.PARZIALI TERRENO					2.226	3.487		15.911			1.080		17.738														
QUOTE PROGETTO		41.135	41.528	41.552	41.756	41.759	41.763	42.019	42.024	42.144	42.214	42.254	41.627	41.727	41.642		41.830	42.522	42.527	41.868	41.868	41.830	41.598	41.528	41.510	40.989	
DIST.PARZIALI PROGETTO		0.589	0.983		2.122		4.000		7.500		1.004	1.524		9.246		2.812		0.713	0.781								

SCAVI E BONIFICHE	
SCOTICO	27.948 m
BONIFICA	22.358 mq
RILEVATI	
RILEVATO	45.177 mq
TERRENO VEGETALE	1.596 mq
SOVRASTRUTTURA STRADALE	
STRATO DI USURA	23.006 m
STRATO DI BINDER	23.006 m
STRATO DI BASE	23.006 m
STRATO DI FONDAZIONE	5.834 mq
STRATO DI SOTTOFONDO TRATTATO	4.793 mq
SPARTITRAFFICO	1.632 mq

SEZIONE N. : 1                      SEZIONE N. : 208  
 QT. PROGETTO : 42.261            QT. PROGETTO : 42.463  
 DIST.PROG. : 0.000                DIST.PROG. : 3881.378  
     DIST.PREC. : 6.378  
     DIST.SUCC. : 18.622



SCALA 1:200

QT.RIF. 23.265

QUOTE TERRENO				41.127	41.118		41.101				41.016	41.028			41.011
DIST.PARZIALI TERRENO	28.964			0.988	3.754		17.797				0.474	7.786			
QUOTE PROGETTO		41.166	41.478	41.503	41.708	41.713	41.969	41.974	42.094	42.164	42.204	41.581	41.496		
DIST.PARZIALI PROGETTO		0.468	0.983	2.251	11.499				0.500	1.004	1.524	8.757	2.812	0.713	0.668

SCAVI E BONIFICHE	
SCOTICO	30.296 m
BONIFICA	24.237 mq

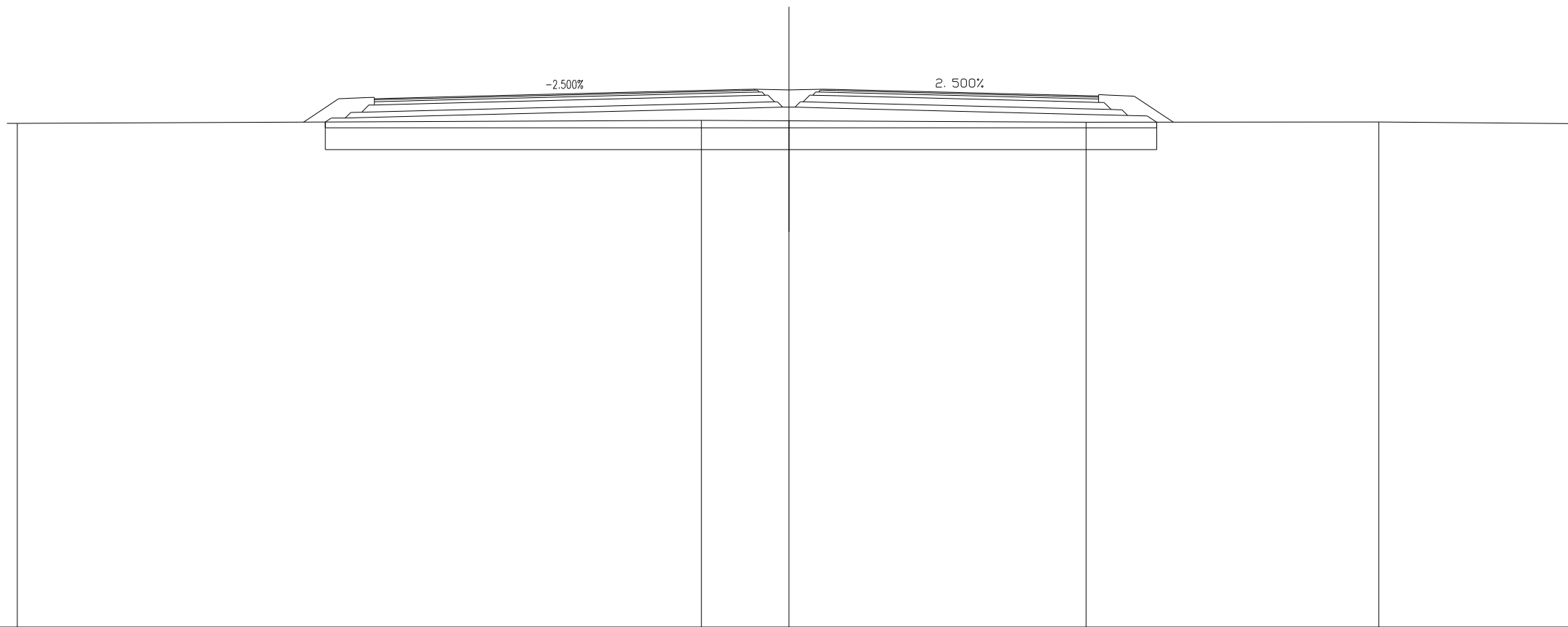
RILEVATI	
RILEVATO	41.270 mq
TERRENO VEGETALE	2.887 mq

SOVRASTRUTTURA STRADALE	
STRATO DI USURA	23.900 m
STRATO DI BINDER	23.900 m
STRATO DI BASE	23.900 m
STRATO DI FONDAZIONE	6.140 mq
STRATO DI SOTTOFONDO TRATTATO	5.164 mq
SPARTITRAFFICO	1.632 mq

SEZIONE N. : 209  
 QT. PROGETTO : 42.353  
 DIST.PROG. : 3900.000  
 DIST.PREC. : 18.622  
 DIST.SUCC. : 25.000

SCALA 1:200

QT.RIF. 22.764



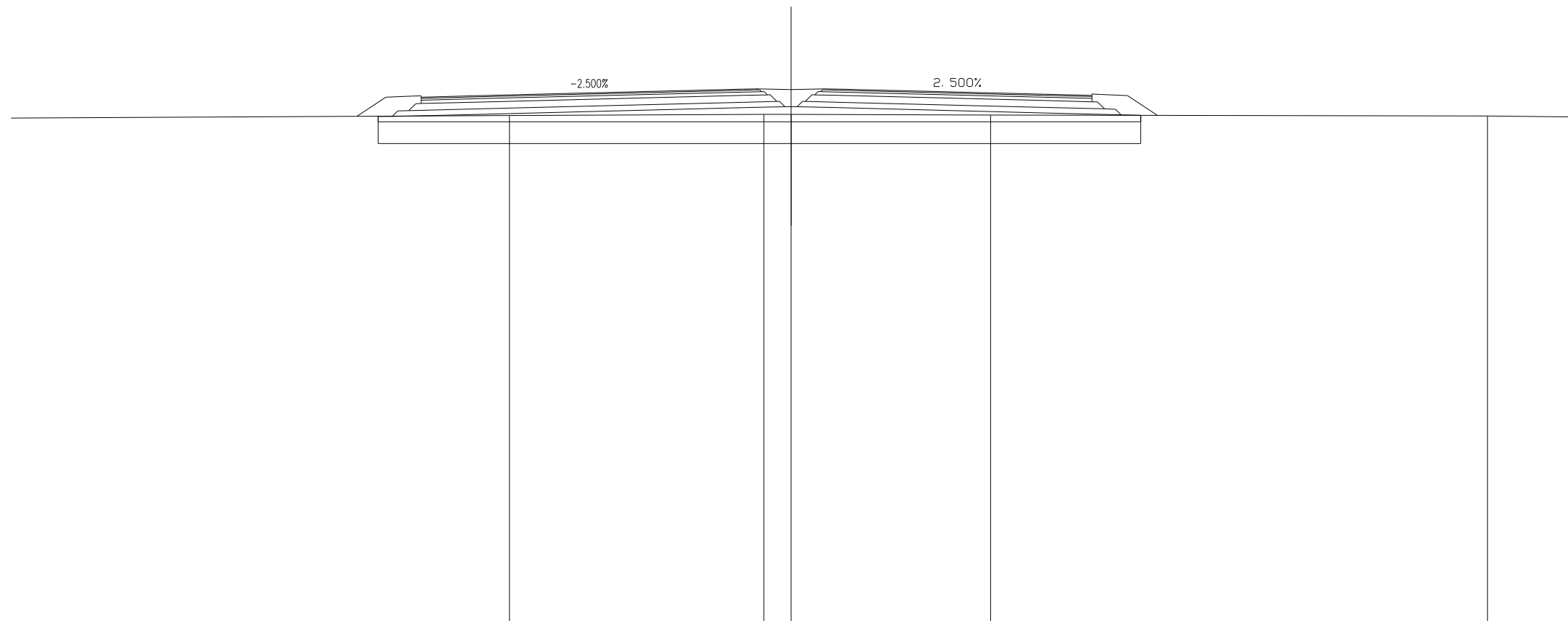
QUOTE TERRENO	41.116			41.228	41.213		41.161		41.166
DIST.PARZIALI TERRENO		24.932		3.190		10.829		10.671	
QUOTE PROGETTO		41.167 41.313 41.313	41.394		41.673 42.360 42.366 41.711 41.711 41.711	41.673	41.479	41.408 41.391 41.162	
DIST.PARZIALI PROGETTO		0.500 3.268		11.155	0.500 1.004 1.524	7.788	2.812	0.713 0.342	

SCAVI E BONIFICHE	
STERRO	0.010 mq
SCOTICO	27.877 m
BONIFICA	22.301 mq

RILEVATI	
RILEVATO	32.875 mq
TERRENO VEGETALE	2.628 mq

SOVRASTRUTTURA STRADALE	
STRATO DI USURA	22.016 m
STRATO DI BINDER	22.016 m
STRATO DI BASE	22.016 m
STRATO DI FONDAZIONE	5.669 mq
STRATO DI SOTTOFONDO TRATTATO	4.787 mq
SPARTITRAFFICO	1.632 mq

SEZIONE N. : 210  
 QT. PROGETTO : 42.273  
 DIST.PROG. : 3925.000  
 DIST.PREC. : 25.000  
 DIST.SUCC. : 25.000



SCALA 1:200

QT.RIF. 22.784

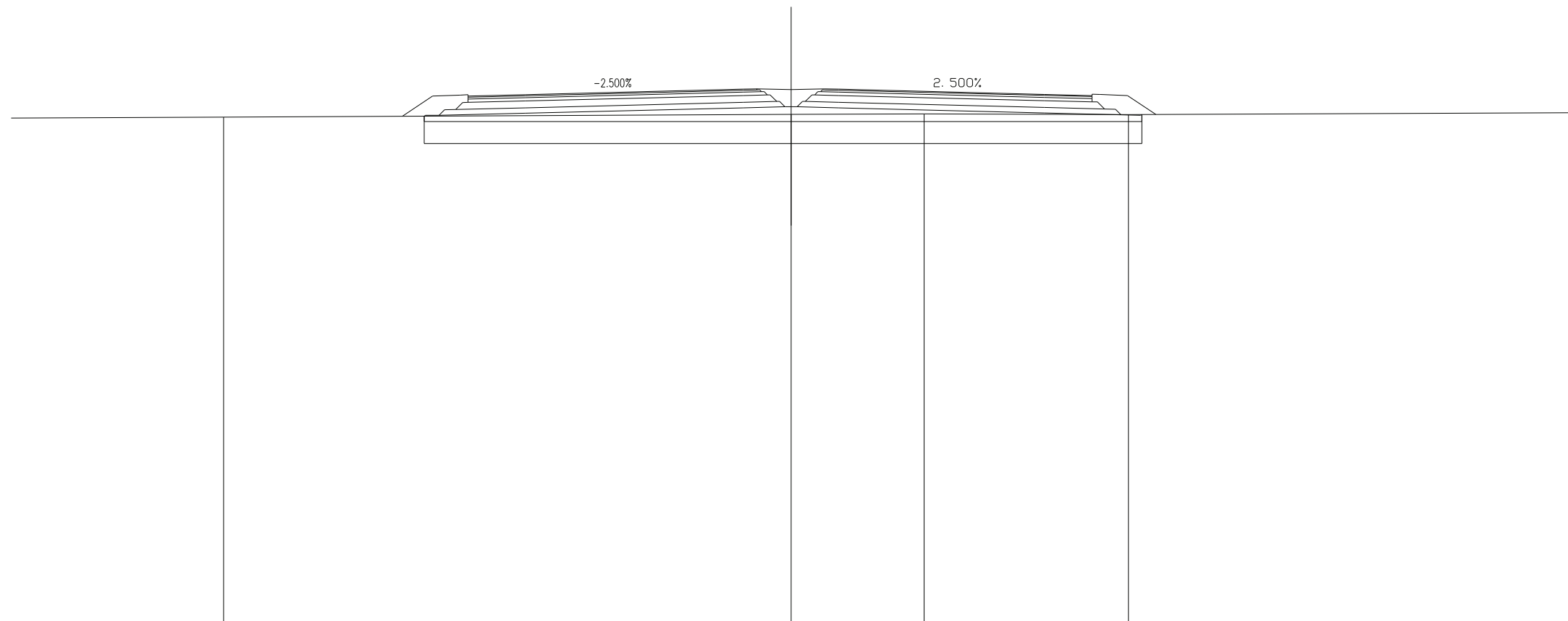
QUOTE TERRENO			41.307		41.350	41.347		41.322		41.288
DIST.PARZIALI TERRENO				9.296	0.997		7.292		18.166	
QUOTE PROGETTO		41.283 41.273 41.273	41.353		41.593 41.286 42.286 41.631 41.631 41.631	41.593		41.406	41.335 41.318 41.312	
DIST.PARZIALI PROGETTO		0.500	3.211		9.616	0.500	1.004	1.524	7.500	2.812

SCAVI E BONIFICHE	
STERRO	0.019 mq
SCOTICO	26.228 m
BONIFICA	20.983 mq

RILEVATI	
RILEVATO	31.105 mq
TERRENO VEGETALE	2.638 mq

SOVRASTRUTTURA STRADALE	
STRATO DI USURA	20.303 m
STRATO DI BINDER	20.303 m
STRATO DI BASE	20.303 m
STRATO DI FONDAZIONE	5.240 mq
STRATO DI SOTTOFONDO TRATTATO	4.445 mq
SPARTITRAFFICO	1.632 mq

SEZIONE N. : 211  
 QT. PROGETTO : 42.270  
 DIST.PROG. : 3950.000  
 DIST.PREC. : 25.000  
 DIST.SUCC. : 25.000



SCALA 1:200

QT.RIF. 22.784

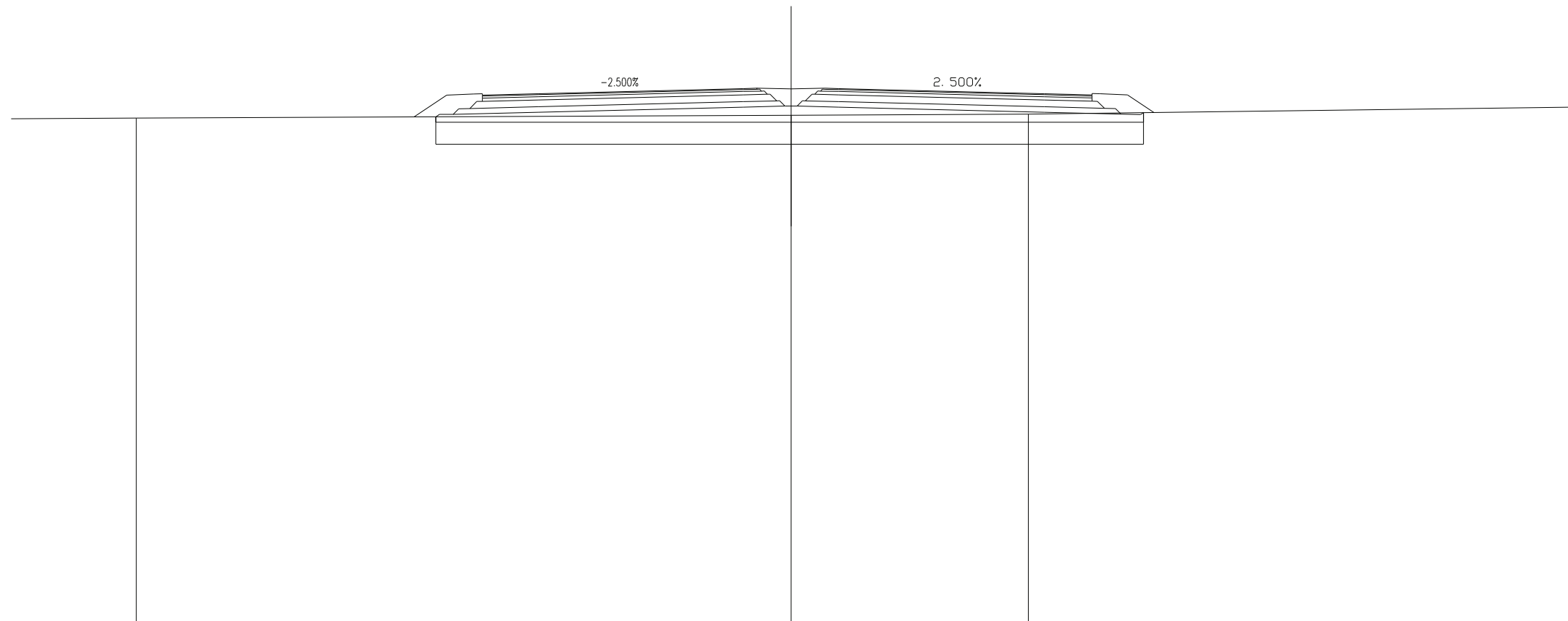
QUOTE TERRENO		41.251		41.347	41.370	41.344	
DIST.PARZIALI TERRENO		20.737		4.864	7.471	19.727	
QUOTE PROGETTO		41.285 41.312 41.312	41.391	41.590 42.283 42.283 41.628 41.628 41.628	41.590	41.403	41.332 41.315 41.346
DIST.PARZIALI PROGETTO		0.500 3.154	7.961	0.500 1.004 1.524	7.500	2.812	0.713

SCAVI E BONIFICHE	
STERRO	0.074 mq
SCOTICO	25.866 m
BONIFICA	20.693 mq

RILEVATI	
RILEVATO	31.984 mq
TERRENO VEGETALE	2.665 mq

SOVRASTRUTTURA STRADALE	
STRATO DI USURA	19.785 m
STRATO DI BINDER	19.785 m
STRATO DI BASE	19.785 m
STRATO DI FONDAZIONE	5.111 mq
STRATO DI SOTTOFONDO TRATTATO	4.341 mq
SPARTITRAFFICO	1.630 mq

SEZIONE N. : 212  
 QT. PROGETTO : 42.344  
 DIST.PROG. : 3975.000  
 DIST.PREC. : 25.000  
 DIST.SUCC. : 25.000



SCALA 1:200

QT.RIF. 22.834

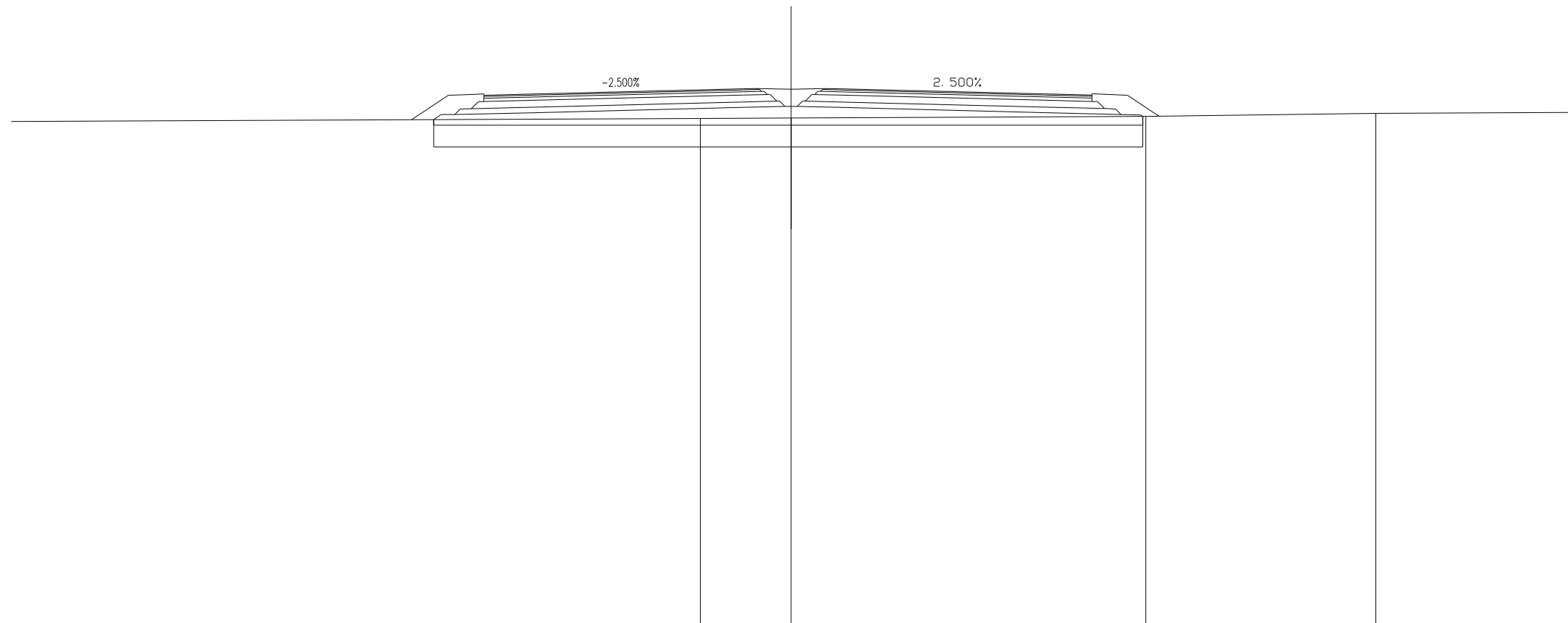
QUOTE TERRENO	41.261	41.370	41.409
DIST.PARZIALI TERRENO	23.932	8.670	21.514
QUOTE PROGETTO	41.311 41.400 41.400	41.477	41.477 41.407 41.389 41.463
DIST.PARZIALI PROGETTO	0.500 3.097	7.500	1.524 7.500 2.812

SCAVI E BONIFICHE	
SCOTICO	25.919 m
BONIFICA	20.735 mq

RILEVATI	
RILEVATO	34.401 mq
TERRENO VEGETALE	2.809 mq

SOVRASTRUTTURA STRADALE	
STRATO DI USURA	19.728 m
STRATO DI BINDER	19.728 m
STRATO DI BASE	19.728 m
STRATO DI FONDAZIONE	5.097 mq
STRATO DI SOTTOFONDO TRATTATO	4.329 mq
SPARTITRAFFICO	1.632 mq

SEZIONE N. : 213  
 QT. PROGETTO : 42.496  
 DIST.PROG. : 4000.000  
 DIST.PREC. : 25.000  
 DIST.SUCC. : 25.000



SCALA 1:200

QT.RIF. 22.939

QUOTE TERRENO			41.414	41.429		41.486		41.596
DIST.PARZIALI TERRENO	28.591			3.312		12.968		8.401
QUOTE PROGETTO		41.370 41.552 41.552	41.628		41.816 42.508 42.508 41.854 41.854 41.854	41.816		41.628
DIST.PARZIALI PROGETTO		0.500 3.040		7.500	0.500 1.004 1.524		7.500	2.812
								0.713 41.558 41.540 41.485

SCAVI E BONIFICHE	
SCOTICO	26.407 m
BONIFICA	21.126 mq

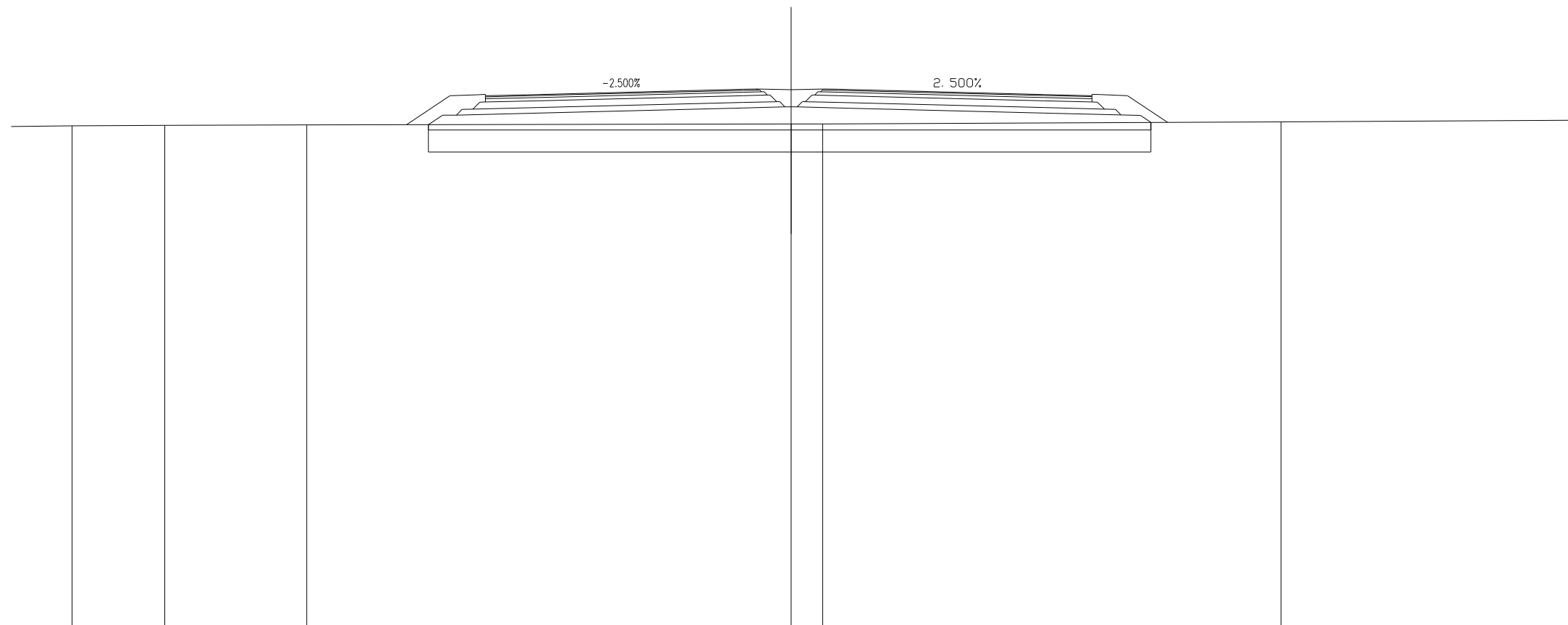
RILEVATI	
RILEVATO	39.170 mq
TERRENO VEGETALE	3.061 mq

SOVRASTRUTTURA STRADALE	
STRATO DI USURA	19.671 m
STRATO DI BINDER	19.671 m
STRATO DI BASE	19.671 m
STRATO DI FONDAZIONE	5.082 mq
STRATO DI SOTTOFONDO TRATTATO	4.318 mq
SPARTITRAFFICO	1.632 mq

SEZIONE N. : 214  
 QT. PROGETTO : 42.717  
 DIST.PROG. : 4025.000  
 DIST.PREC. : 25.000  
 DIST.SUCC. : 25.000

SCALA 1:200

QT.RIF. 23.079



QUOTE TERRENO	41.382	41.397	41.420	41.451	41.453	41.529
DIST.PARZIALI TERRENO	3.386	5.186	17.701	1.157	16.753	15.933
QUOTE PROGETTO	41.428	41.775	41.849	42.037	42.075	41.849
DIST.PARZIALI PROGETTO	0.520	0.500	2.983	7.500	1.524	2.812



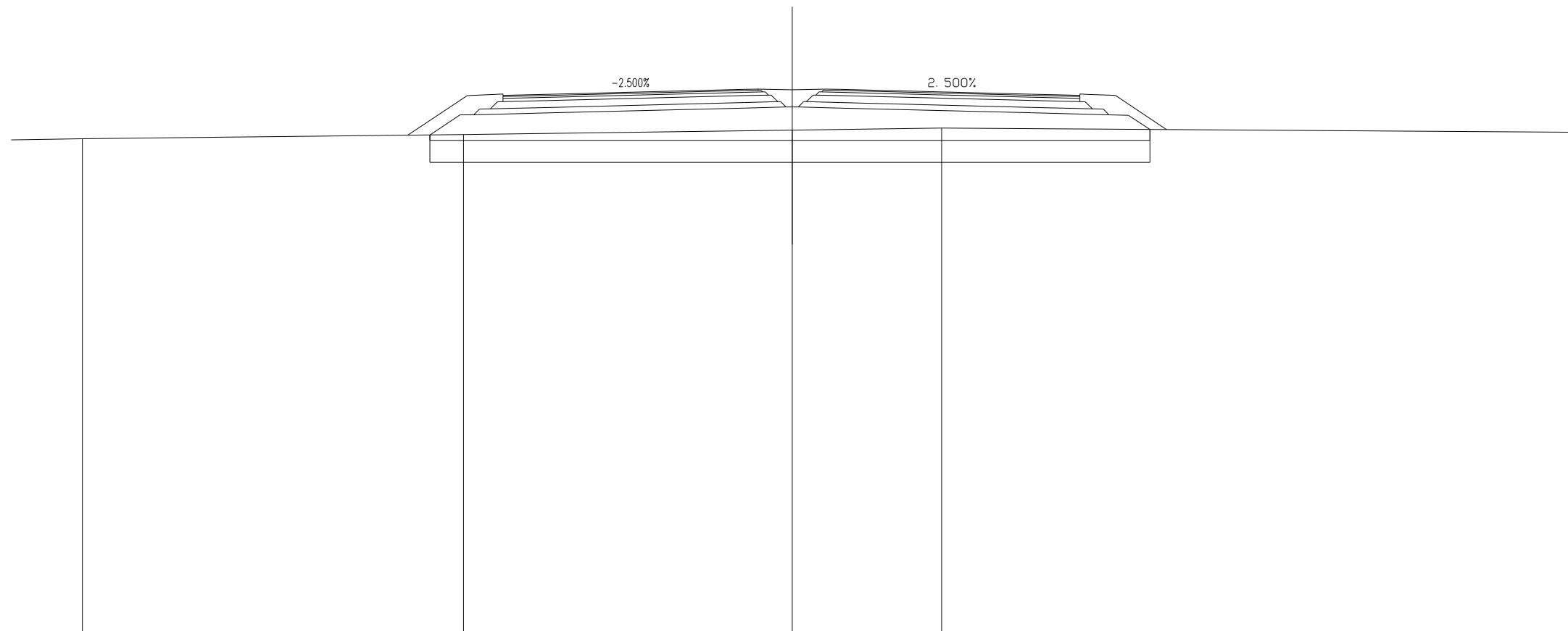


SCAVI E BONIFICHE	
SCOTICO	26.280 m
BONIFICA	21.024 mq

RILEVATI	
RILEVATO	48.425 mq
TERRENO VEGETALE	3.537 mq

SOVRASTRUTTURA STRADALE	
STRATO DI USURA	18.557 m
STRATO DI BINDER	18.557 m
STRATO DI BASE	18.557 m
STRATO DI FONDAZIONE	4.804 mq
STRATO DI SOTTOFONDO TRATTATO	4.096 mq
SPARTITRAFFICO	1.632 mq

SEZIONE N. : 216  
 QT. PROGETTO : 43.183  
 DIST.PROG. : 4075.000  
 DIST.PREC. : 25.000  
 DIST.SUCC. : 4.041



SCALA 1:200

QT.RIF. 23.357

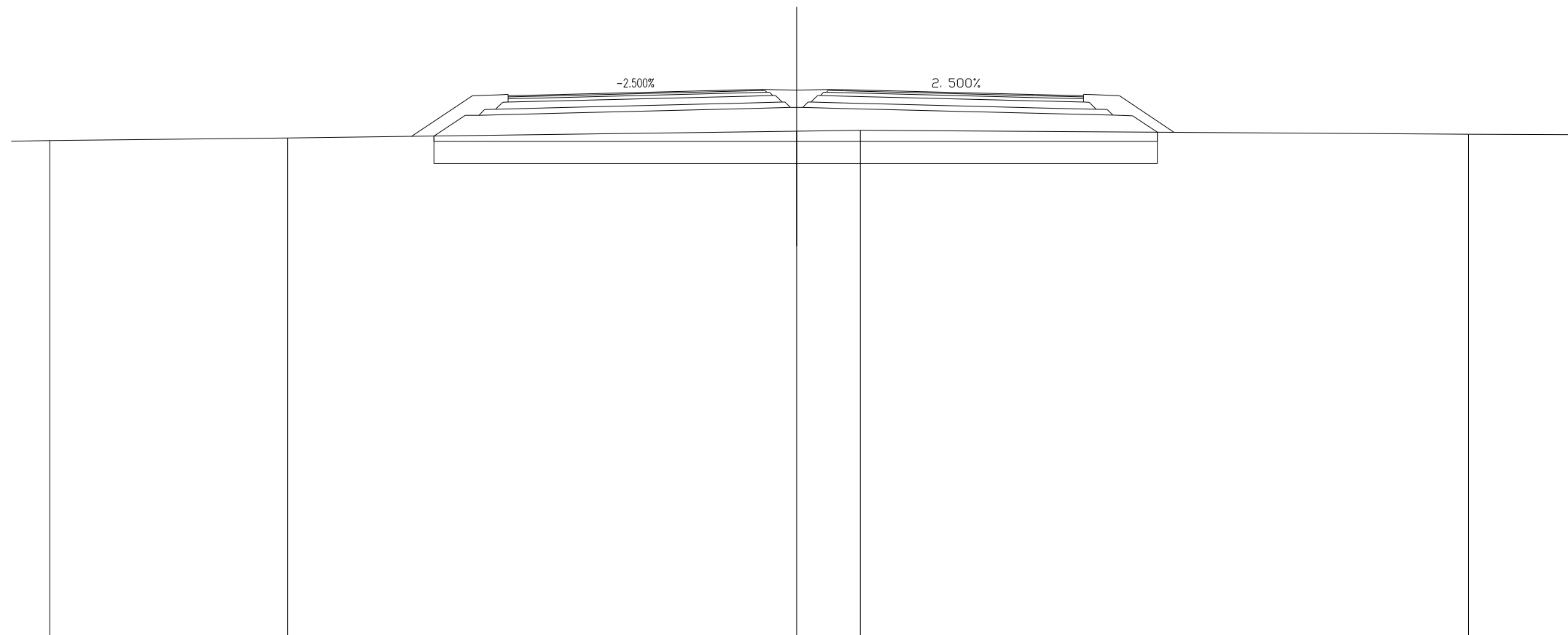
QUOTE TERRENO	41.383	41.532	41.695	41.768
DIST.PARZIALI TERRENO	13.915	11.992	5.453	24.797
QUOTE PROGETTO	41.519 42.257 42.257	42.328	42.503 43.196 43.196 42.541 42.541 42.541	42.328 42.258 42.240 41.719
DIST.PARZIALI PROGETTO	1.106 0.500	2.868	7.000 0.500 1.004 1.524	7.000 2.812 0.713 0.781

SCAVI E BONIFICHE	
SCOTICO	26.251 m
BONIFICA	21.001 mq

RILEVATI	
RILEVATO	48.687 mq
TERRENO VEGETALE	3.600 mq

SOVRASTRUTTURA STRADALE	
STRATO DI USURA	18.386 m
STRATO DI BINDER	18.386 m
STRATO DI BASE	18.386 m
STRATO DI FONDAZIONE	4.762 mq
STRATO DI SOTTOFONDO TRATTATO	4.062 mq
SPARTITRAFFICO	1.632 mq

SEZIONE N. : 217  
 QT. PROGETTO : 43.221  
 DIST.PROG. : 4079.041  
 DIST.PREC. : 4.041  
 DIST.SUCC. : 20.959



SCALA 1:200

QT.RIF. 23.388

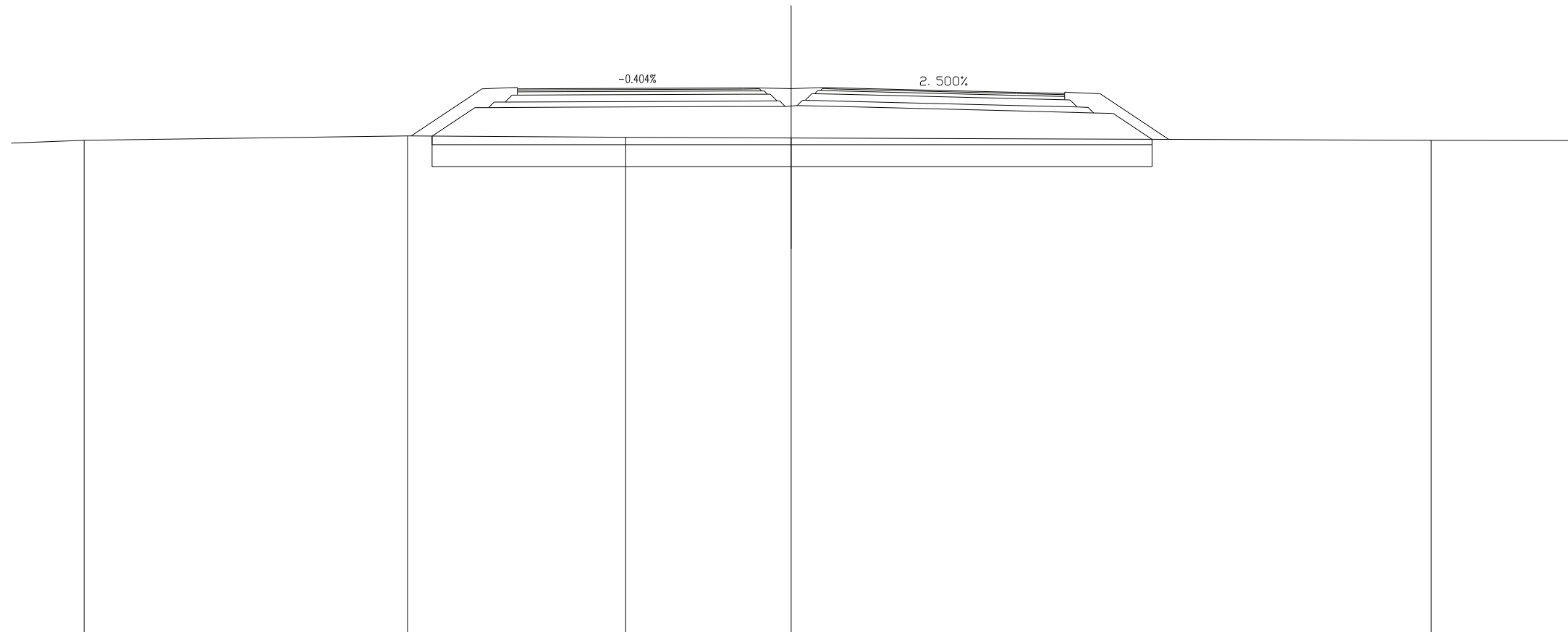
QUOTE TERRENO	41.377	41.470		41.720	41.751		41.608					
DIST.PARZIALI TERRENO	8.635	18.468	2.312	18.468	22.077							
QUOTE PROGETTO		41.542	42.297	42.297	42.368	42.541	42.368	42.298	42.280	41.681		
DIST.PARZIALI PROGETTO		1.132	0.500	2.859	6.919	0.500	1.004	1.524	6.919	2.812	0.713	0.888

SCAVI E BONIFICHE	
SCOTICO	26.308 m
BONIFICA	21.046 mq

RILEVATI	
RILEVATO	54.506 mq
TERRENO VEGETALE	3.971 mq

SOVRASTRUTTURA STRADALE	
STRATO DI USURA	17.500 m
STRATO DI BINDER	17.500 m
STRATO DI BASE	17.500 m
STRATO DI FONDAZIONE	4.539 mq
STRATO DI SOTTOFONDO TRATTATO	3.882 mq
SPARTITRAFFICO	1.641 mq

SEZIONE N. : 218  
 QT. PROGETTO : 43.417  
 DIST.PROG. : 4100.000  
 DIST.PREC. : 20.959  
 DIST.SUCC. : 25.000



SCALA 1:200

QT.RIF. 23.486

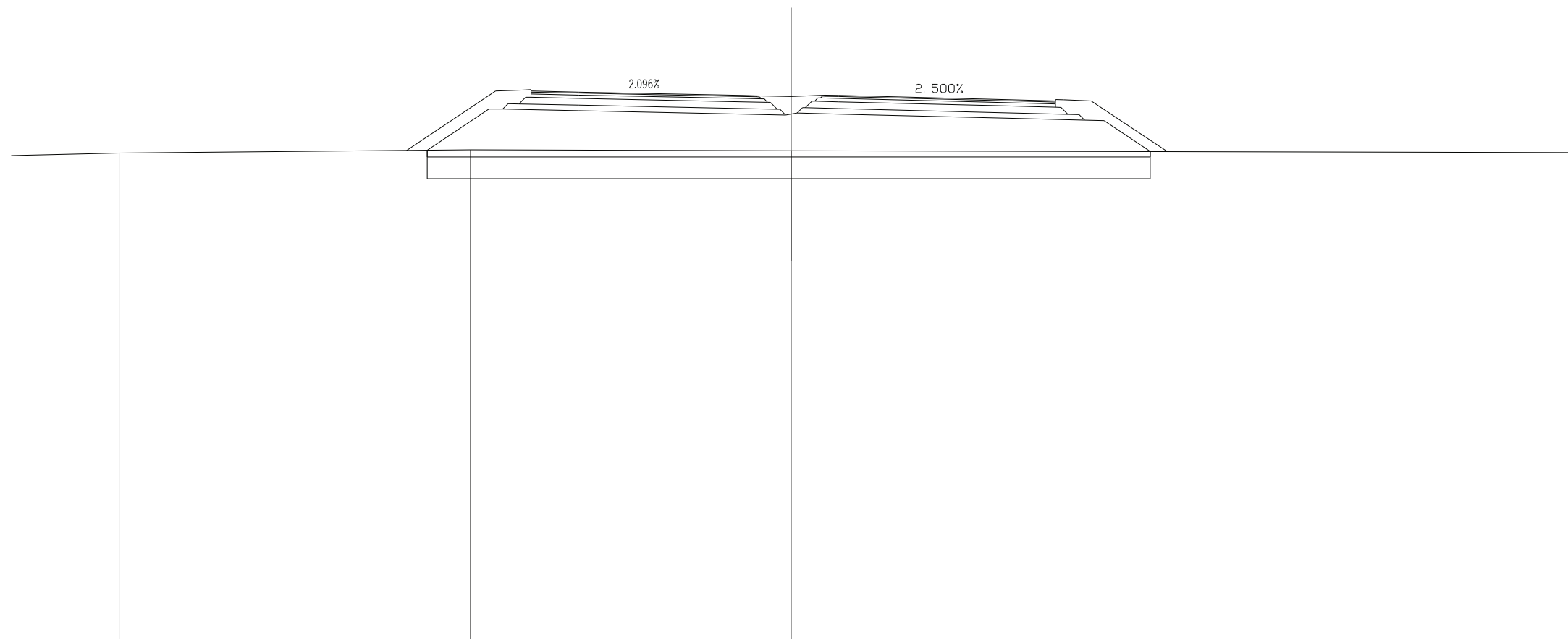
QUOTE TERRENO	41.502	41.662	41.610	41.588	41.502
DIST.PARZIALI TERRENO	11.821	7.976	6.042	23.400	
QUOTE PROGETTO		41.656 42.699 42.699	42.710	42.737 43.419 43.419 42.743 42.758 42.775 42.737	42.574 42.504 42.486 41.540
DIST.PARZIALI PROGETTO		1.563 0.500	2.802	6.500 0.500 1.017 1.524	6.500 2.812 0.713 1.419

SCAVI E BONIFICHE	
SCOTICO	26.431 m
BONIFICA	21.145 mq

RILEVATI	
RILEVATO	59.692 mq
TERRENO VEGETALE	4.356 mq

SOVRASTRUTTURA STRADALE	
STRATO DI USURA	16.669 m
STRATO DI BINDER	16.669 m
STRATO DI BASE	16.669 m
STRATO DI FONDAZIONE	4.331 mq
STRATO DI SOTTOFONDO TRATTATO	3.715 mq
SPARTITRAFFICO	1.653 mq

SEZIONE N. : 219  
 QT. PROGETTO : 43.650  
 DIST.PROG. : 4125.000  
 DIST.PREC. : 25.000  
 DIST.SUCC. : 25.000



SCALA 1:200

QT.RIF. 23.732

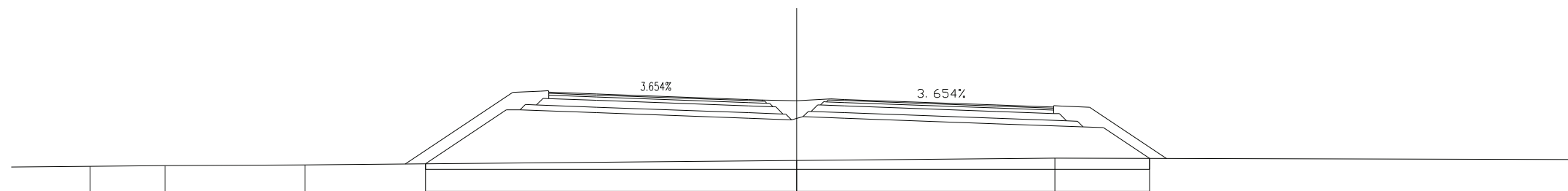
QUOTE TERRENO		41.549		41.661		41.633															
DIST.PARZIALI TERRENO	6.169		12.845		11.710														50.000		
QUOTE PROGETTO				41.647	43.154	43.154	43.096		42.970	43.639	43.639	42.937	42.970	43.008	42.970		42.820		42.745	42.727	41.602
DIST.PARZIALI PROGETTO				2.260	0.500	2.791		6.000	0.500	1.034	1.524		6.000		2.980		0.713	1.687			

SCAVI E BONIFICHE	
SCOTICO	26.280 m
BONIFICA	21.024 mq

RILEVATI	
RILEVATO	66.050 mq
TERRENO VEGETALE	4.662 mq

SOVRASTRUTTURA STRADALE	
STRATO DI USURA	15.838 m
STRATO DI BINDER	15.838 m
STRATO DI BASE	15.838 m
STRATO DI FONDAZIONE	4.122 mq
STRATO DI SOTTOFONDO TRATTATO	3.547 mq
SPARTITRAFFICO	1.649 mq

SEZIONE N. : 220  
 QT. PROGETTO : 43.883  
 DIST.PROG. : 4150.000  
 DIST.PREC. : 25.000  
 DIST.SUCC. : 25.000



SCALA 1:200

QT.RIF. 23.874

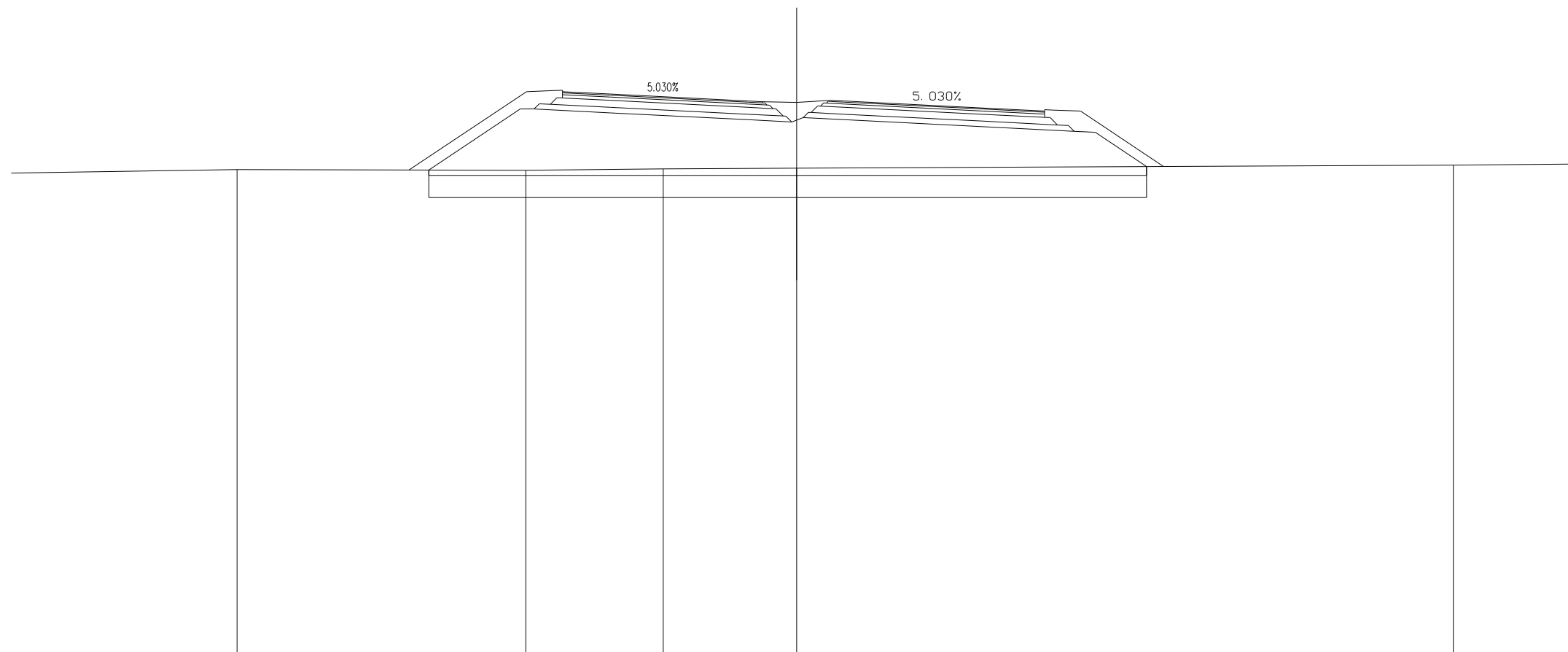
QUOTE TERRENO		41.461	41.487	41.512		41.669		41.751													
DIST.PARZIALI TERRENO		2.716	5.081		17.846		9.377														
QUOTE PROGETTO				41.550	43.506	43.506	43.404		43.203	43.865	43.865	43.146	43.196	43.259	43.203		43.002		42.887	42.860	41.743
DIST.PARZIALI PROGETTO				2.932	0.500	2.784		5.500	0.500	1.044	1.517		5.500		3.155		0.735	1.675			

SCAVI E BONIFICHE	
SCOTICO	26.051 m
BONIFICA	20.840 mq

RILEVATI	
RILEVATO	68.818 mq
TERRENO VEGETALE	4.909 mq

SOVRASTRUTTURA STRADALE	
STRATO DI USURA	15.006 m
STRATO DI BINDER	15.006 m
STRATO DI BASE	15.006 m
STRATO DI FONDAZIONE	3.915 mq
STRATO DI SOTTOFONDO TRATTATO	3.382 mq
SPARTITRAFFICO	1.645 mq

SEZIONE N. : 221  
 QT. PROGETTO : 44.116  
 DIST.PROG. : 4175.000  
 DIST.PREC. : 25.000  
 DIST.SUCC. : 25.000



SCALA 1:200

QT.RIF. 24.060

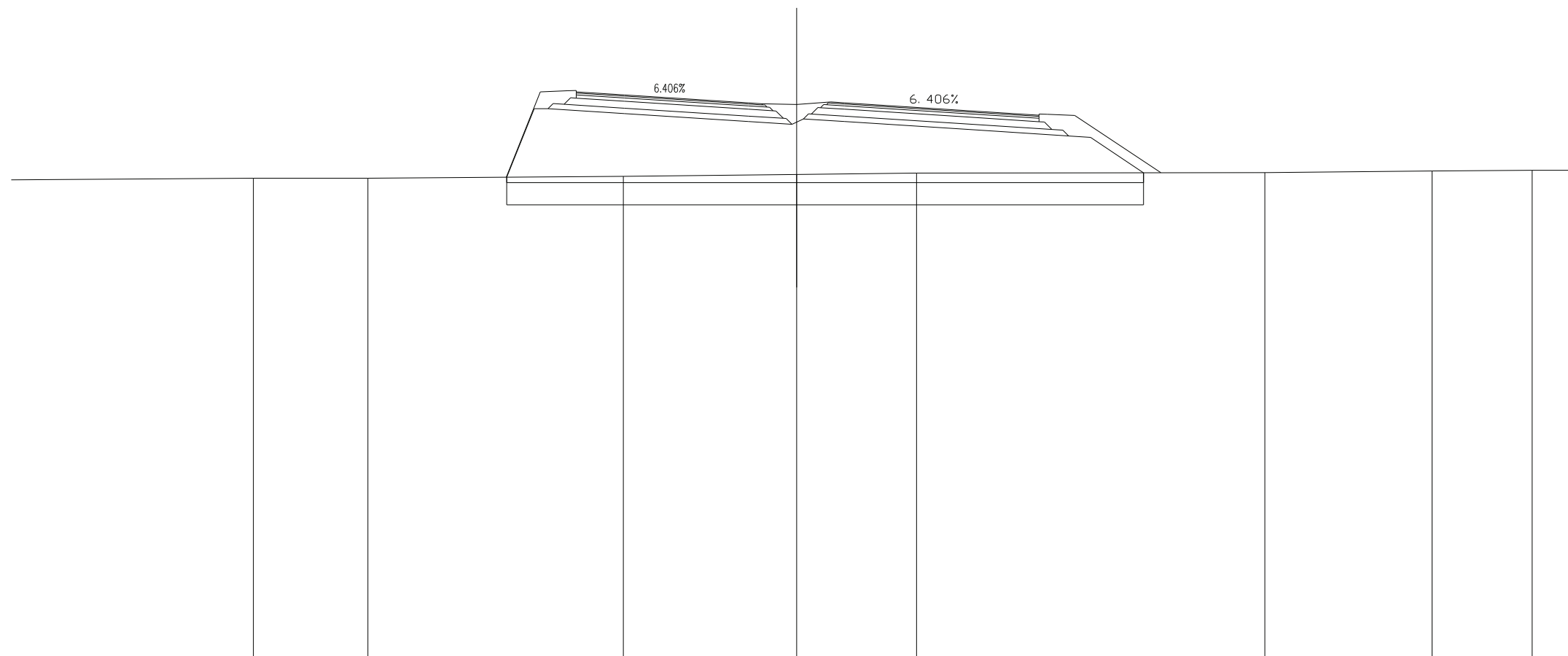
QUOTE TERRENO		41.629		41.606		41.655		41.678				41.790					
DIST.PARZIALI TERRENO	12.816		10.481		4.991		4.837				23.841	5.434					
QUOTE PROGETTO			41.613		43.828		43.688		43.436		43.185		43.017		42.979		41.737
DIST.PARZIALI PROGETTO			3.320		0.500		2.778		5.000		5.000		3.330		0.761		1.861

SCAVI E BONIFICHE	
SCOTICO	23.111 m
BONIFICA	18.489 mq

RILEVATI	
RILEVATO	66.023 mq
TERRENO VEGETALE	3.237 mq

SOVRASTRUTTURA STRADALE	
STRATO DI USURA	14.300 m
STRATO DI BINDER	14.300 m
STRATO DI BASE	14.300 m
STRATO DI FONDAZIONE	3.738 mq
STRATO DI SOTTOFONDO TRATTATO	3.240 mq
SPARTITRAFFICO	1.638 mq

SEZIONE N. : 222  
 QT. PROGETTO : 44.350  
 DIST.PROG. : 4200.000  
 DIST.PREC. : 25.000  
 DIST.SUCC. : 2.616



SCALA 1:200

QT.RIF. 24.226

QUOTE TERRENO		41.612	41.617	41.681	41.753	41.802	41.820	41.881	41.905
DIST.PARZIALI TERRENO		4.163	9.267	6.289	4.358	12.641	6.071	3.632	
QUOTE PROGETTO				43.958	43.670	43.381	43.149	41.814	
DIST.PARZIALI PROGETTO				2.773	4.500	4.500	3.630	1.925	

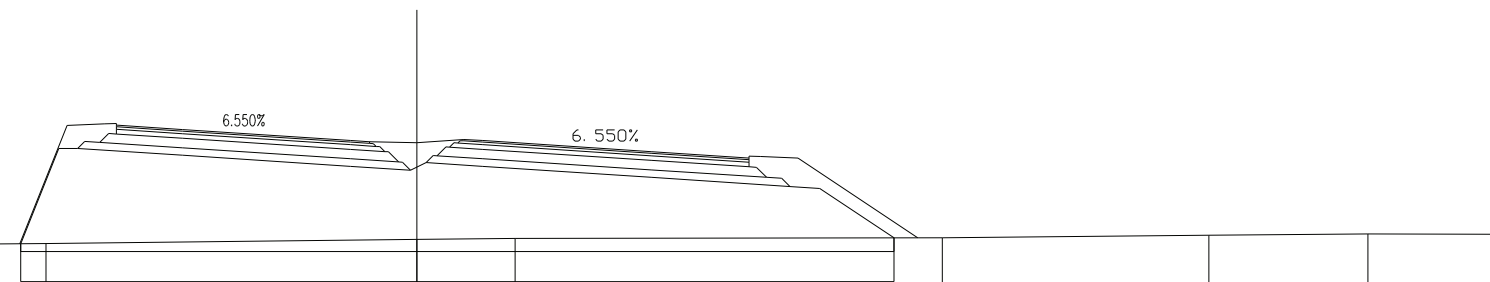


SCAVI E BONIFICHE	
SCOTICO	23.105 m
BONIFICA	18.484 mq

RILEVATI	
RILEVATO	66.647 mq
TERRENO VEGETALE	3.254 mq

SOVRASTRUTTURA STRADALE	
STRATO DI USURA	14.239 m
STRATO DI BINDER	14.239 m
STRATO DI BASE	14.239 m
STRATO DI FONDAZIONE	3.722 mq
STRATO DI SOTTOFONDO TRATTATO	3.229 mq
SPARTITRAFFICO	1.639 mq

SEZIONE N. : 223  
 QT. PROGETTO : 44.374  
 DIST.PROG. : 4202.616  
 DIST.PREC. : 2.616  
 DIST.SUCC. : 22.384



SCALA 1:200

QT.RIF. 24.236

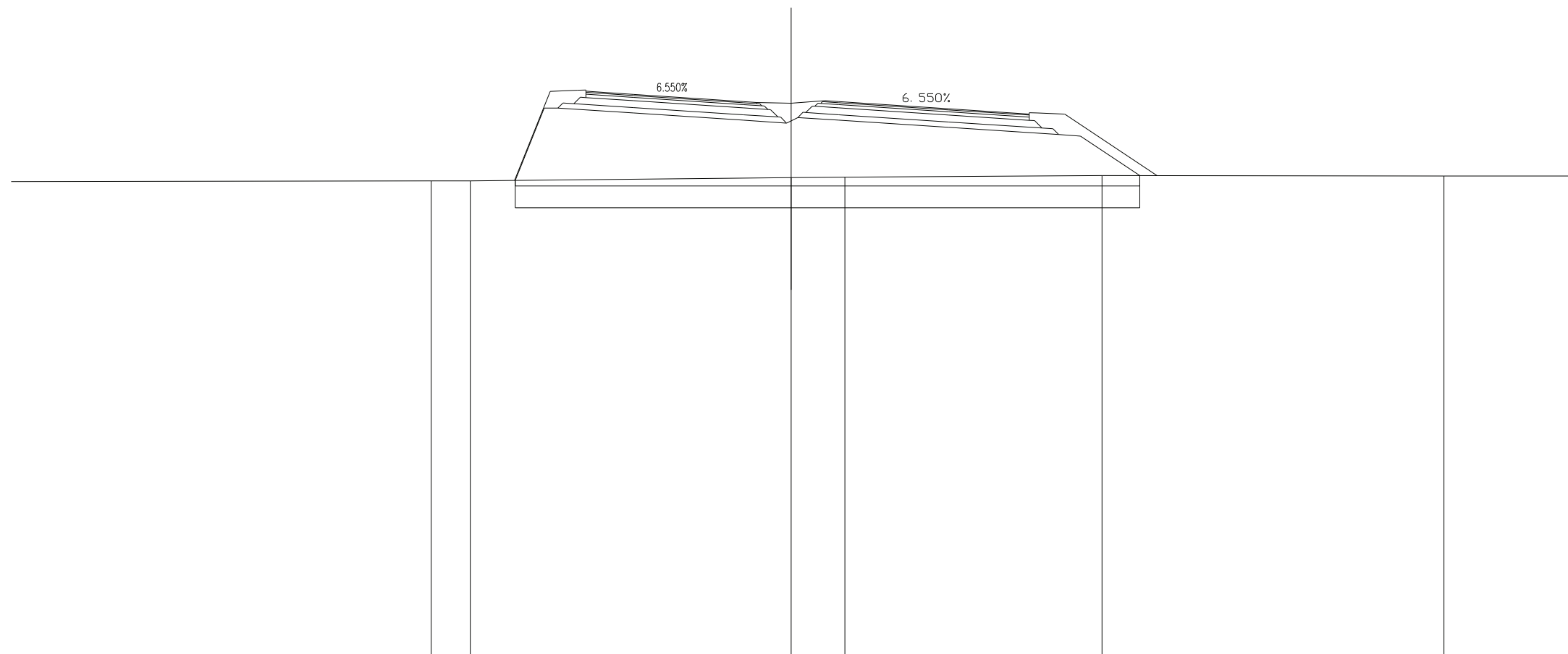
QUOTE TERRENO	41.598	41.610	41.647	41.759	41.788	41.805	41.875	41.903		
DIST.PARZIALI TERRENO	9.439	5.330	9.813	2.606	11.300	7.050	4.209			
QUOTE PROGETTO			41.642 44.167 44.167	43.985	43.694 44.341 44.341 43.590 43.671 43.792	43.694	43.403	43.162 43.110	41.803	
DIST.PARZIALI PROGETTO			1.010 0.500	2.772	4.448	0.500 1.065	1.501	4.448	3.675	0.792 1.960

SCAVI E BONIFICHE	
SCOTICO	22.825 m
BONIFICA	18.260 mq

RILEVATI	
RILEVATO	68.473 mq
TERRENO VEGETALE	3.343 mq

SOVRASTRUTTURA STRADALE	
STRATO DI USURA	13.706 m
STRATO DI BINDER	13.706 m
STRATO DI BASE	13.706 m
STRATO DI FONDAZIONE	3.589 mq
STRATO DI SOTTOFONDO TRATTATO	3.122 mq
SPARTITRAFFICO	1.637 mq

SEZIONE N. : 224  
 QT. PROGETTO : 44.583  
 DIST.PROG. : 4225.000  
 DIST.PREC. : 22.384  
 DIST.SUCC. : 17.876



SCALA 1:200

QT.RIF. 24.356

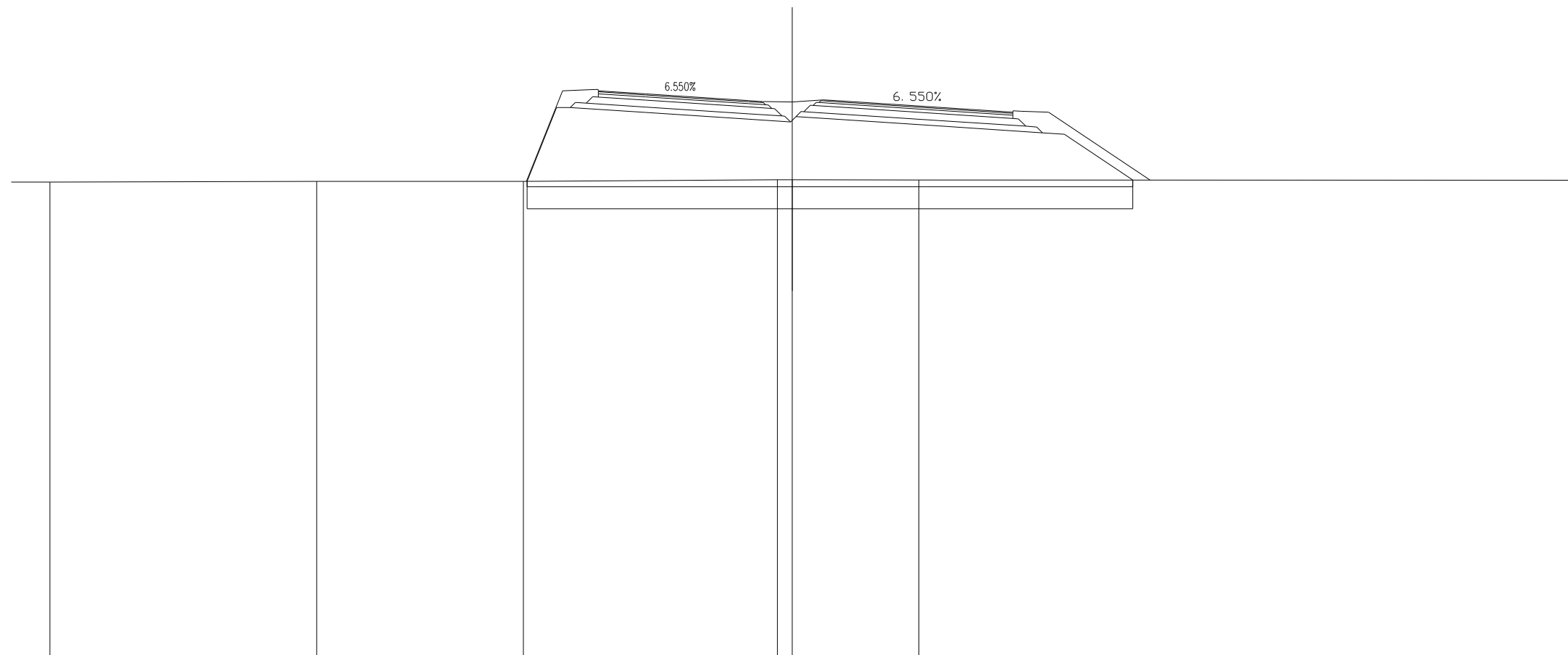
QUOTE TERRENO		41.683	41.687		41.802	41.821		41.882		41.864						
DIST.PARZIALI TERRENO	27.777	1.433		11.719	1.967		9.397		12.499							
QUOTE PROGETTO		41.703	44.346	44.346	44.165	43.903	44.550	44.550	43.799	43.880	44.001	43.903	43.641	43.376	43.325	41.880
DIST.PARZIALI PROGETTO		1.057	0.500	2.772	4.000	0.500	1.065	1.501	4.000	4.037	0.792	2.165				

SCAVI E BONIFICHE	
SCOTICO	22.111 m
BONIFICA	17.689 mq

RILEVATI	
RILEVATO	67.056 mq
TERRENO VEGETALE	3.488 mq

SOVRASTRUTTURA STRADALE	
STRATO DI USURA	12.854 m
STRATO DI BINDER	12.854 m
STRATO DI BASE	12.854 m
STRATO DI FONDAZIONE	3.377 mq
STRATO DI SOTTOFONDO TRATTATO	2.951 mq
SPARTITRAFFICO	1.501 mq

SEZIONE N. : 225  
 QT. PROGETTO : 44.750  
 DIST.PROG. : 4242.876  
 DIST.PREC. : 17.876  
 DIST.SUCC. : 7.124



SCALA 1:200

QT.RIF. 24.482

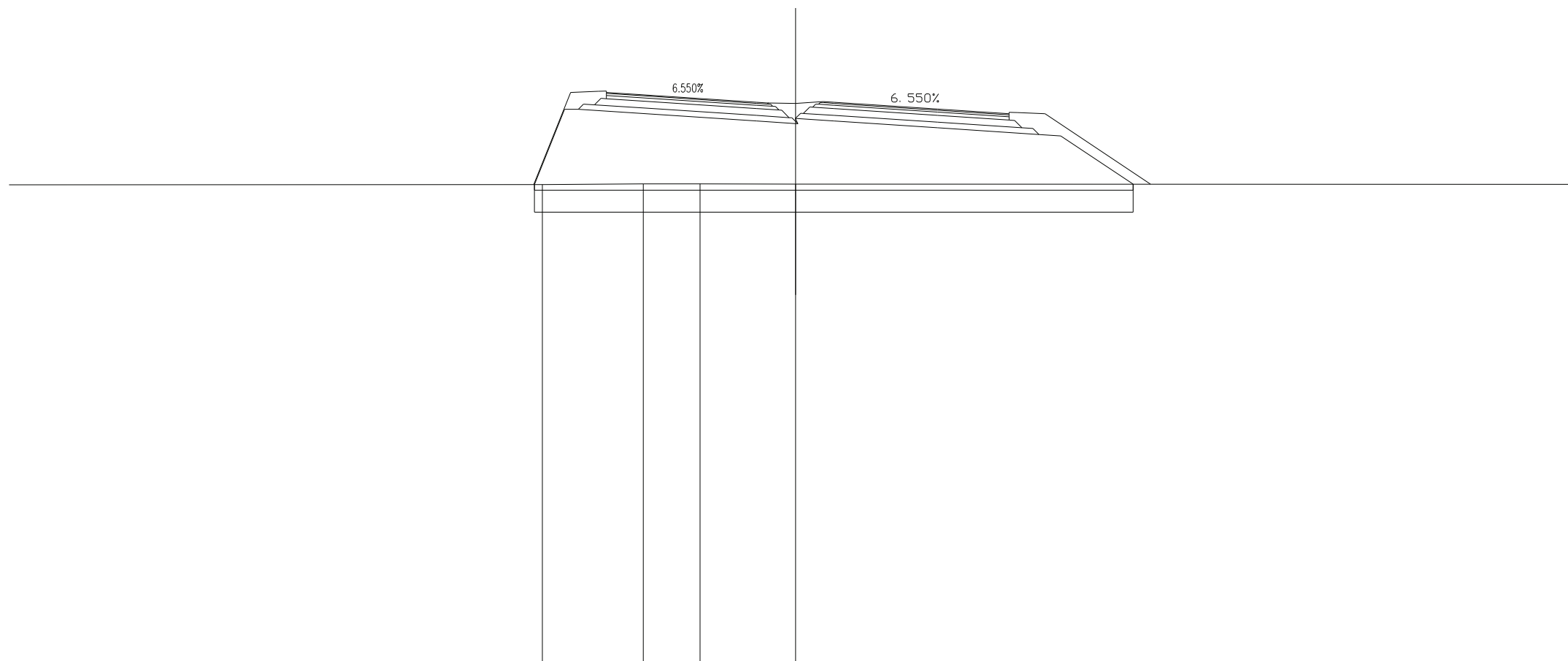
QUOTE TERRENO	41.777	41.801	41.805	41.865	41.865	41.858	
DIST.PARZIALI TERRENO		9.741	7.544	9.267	0.541	4.626	45.374
QUOTE PROGETTO			41.806	44.495	44.495	44.315	44.070
DIST.PARZIALI PROGETTO			1.076	0.500	2.751	3.750	0.457
							1.065
							1.458
							3.750
							3.792
							0.792
							2.501
							41.855

SCAVI E BONIFICHE	
SCOTICO	21.699 m
BONIFICA	17.360 mq

RILEVATI	
RILEVATO	66.291 mq
TERRENO VEGETALE	3.532 mq

SOVRASTRUTTURA STRADALE	
STRATO DI USURA	12.593 m
STRATO DI BINDER	12.593 m
STRATO DI BASE	12.593 m
STRATO DI FONDAZIONE	3.311 mq
STRATO DI SOTTOFONDO TRATTATO	2.899 mq
SPARTITRAFFICO	1.323 mq

SEZIONE N. : 226  
 QT. PROGETTO : 44.816  
 DIST.PROG. : 4250.000  
 DIST.PREC. : 7.124  
 DIST.SUCC. : 25.000



SCALA 1:200

QT.RIF. 24.529

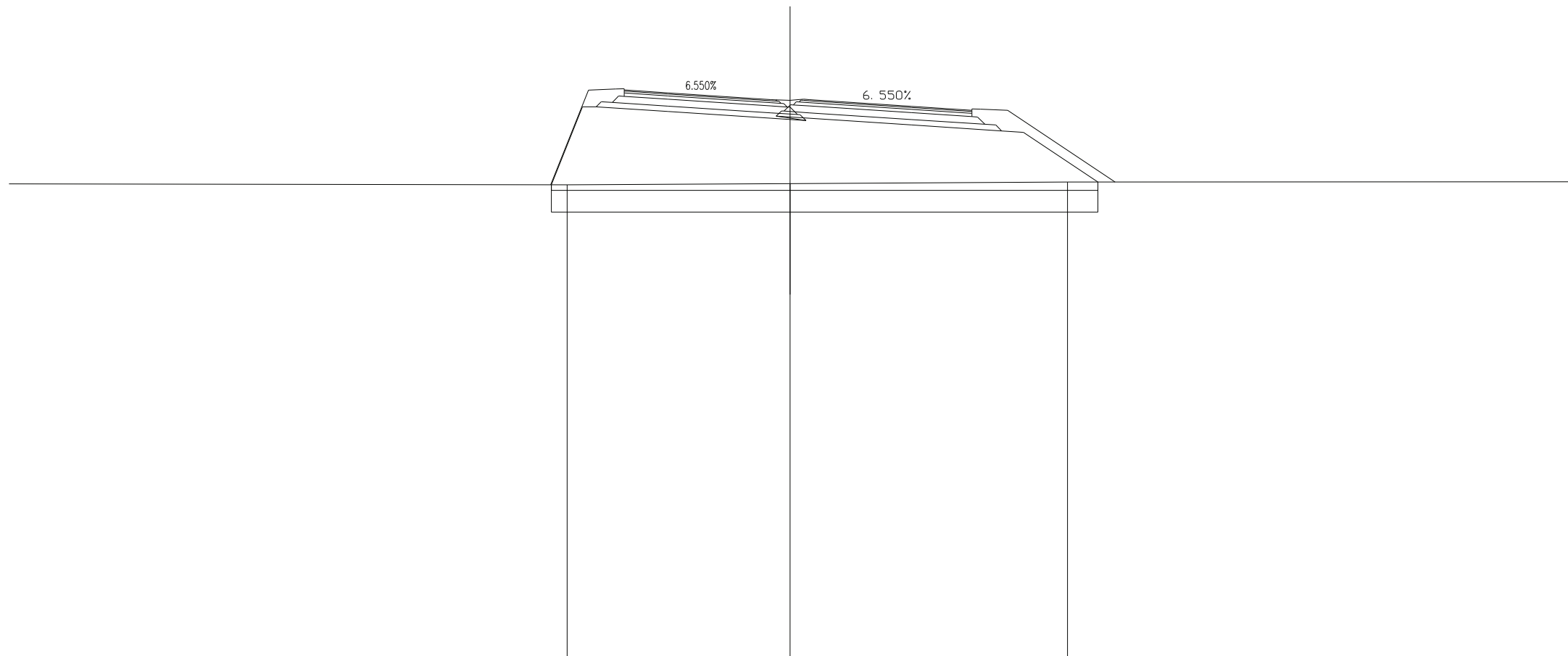
QUOTE TERRENO		41.835		41.858	41.856		41.854										
DIST.PARZIALI TERRENO	19.888		3.655	2.062	3.455				29.740								
QUOTE PROGETTO		41.835	44.560	44.560	44.382		44.136	44.790	44.790	44.228	44.044	44.039	44.136	43.891	43.650	43.598	41.850
DIST.PARZIALI PROGETTO		1.090	0.500	2.722	3.750		0.700	0.980	1.315	3.750	3.674	0.792	2.621				

SCAVI E BONIFICHE	
SCOTICO	19.947 m
BONIFICA	15.958 mq

RILEVATI	
RILEVATO	62.955 mq
TERRENO VEGETALE	3.582 mq

SOVRASTRUTTURA STRADALE	
STRATO DI USURA	11.694 m
STRATO DI BINDER	11.694 m
STRATO DI BASE	11.695 m
STRATO DI FONDAZIONE	3.088 mq
STRATO DI SOTTOFONDO TRATTATO	2.769 mq
SPARTITRAFFICO	0.623 mq

SEZIONE N. : 227  
 QT. PROGETTO : 45.049  
 DIST.PROG. : 4275.000  
 DIST.PREC. : 25.000  
 DIST.SUCC. : 8.135



SCALA 1:200

QT.RIF. 24.695

QUOTE TERRENO		41.939	41.986	42.045					
DIST.PARZIALI TERRENO	27.741		8.129	10.129					
QUOTE PROGETTO		41.940 44.787 44.787	44.615	44.369 44.448 45.036 45.036 44.324 44.373 44.415 44.285 44.369	44.124	43.909 43.857	42.045		
DIST.PARZIALI PROGETTO		1.139 0.500	2.622	3.750	0.480 0.585	3.750	3.277	0.792	2.717



SCAVI E BONIFICHE	
SCOTICO	18.549 m
BONIFICA	14.839 mq

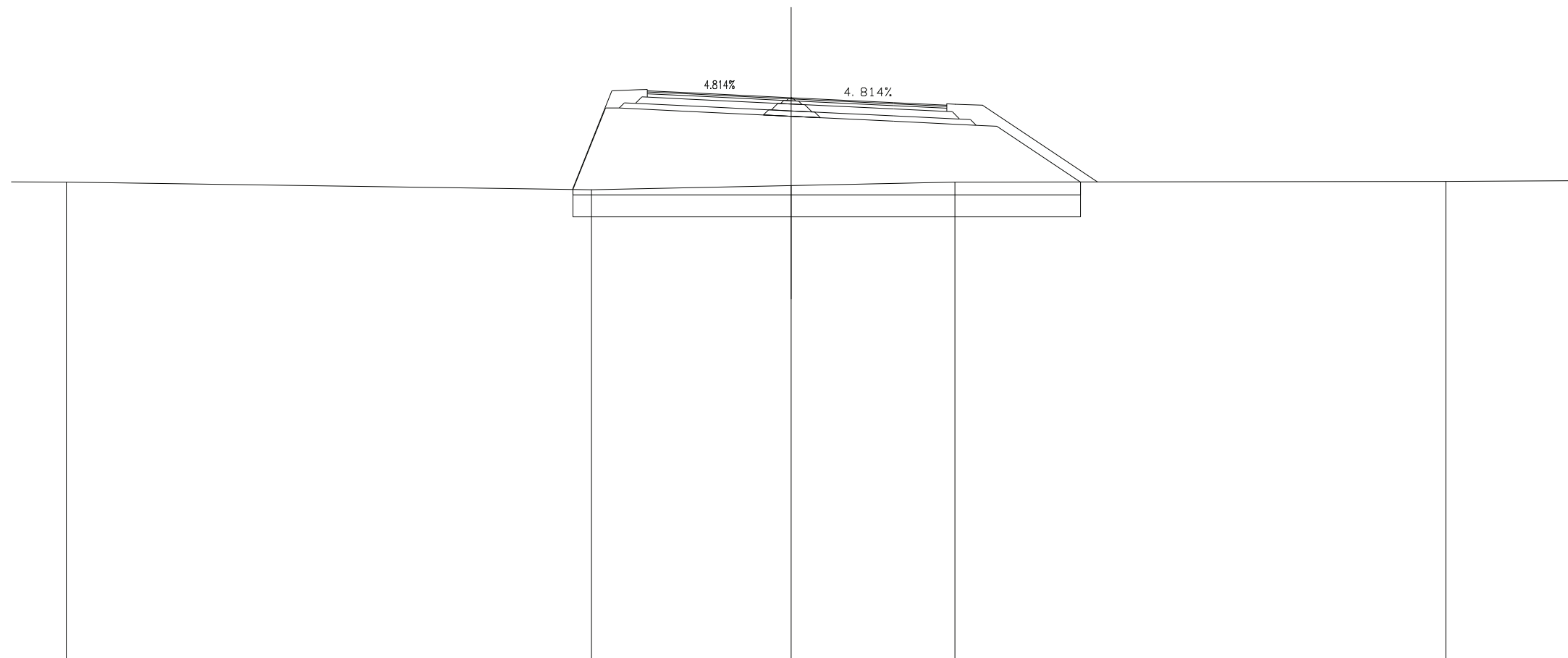
RILEVATI	
RILEVATO	62.216 mq
TERRENO VEGETALE	3.672 mq

SOVRASTRUTTURA STRADALE	
STRATO DI USURA	10.945 m
STRATO DI BINDER	10.872 m
STRATO DI BASE	10.819 m
STRATO DI FONDAZIONE	2.900 mq
STRATO DI SOTTOFONDO TRATTATO	2.570 mq

SEZIONE N. : 229  
 QT. PROGETTO : 45.283  
 DIST.PROG. : 4299.990  
 DIST.PREC. : 16.855  
 DIST.SUCC. : 0.010

SCALA 1:200

QT.RIF. 24.759



QUOTE TERRENO	42.201	41.922	42.072	42.195	42.224			
DIST.PARZIALI TERRENO	19.188	7.297	5.991	17.936	7.476			
QUOTE PROGETTO		41.932 44.905 44.905	44.783	44.651 44.603 45.283 44.603 45.283 44.551	44.422	44.277 44.240	42.203	
DIST.PARZIALI PROGETTO		1.189 0.500	2.529	2.740	1.011 1.052	2.678	3.018	0.757 3.055

SCAVI E BONIFICHE	
SCOTICO	21.917 m
BONIFICA	17.533 mq

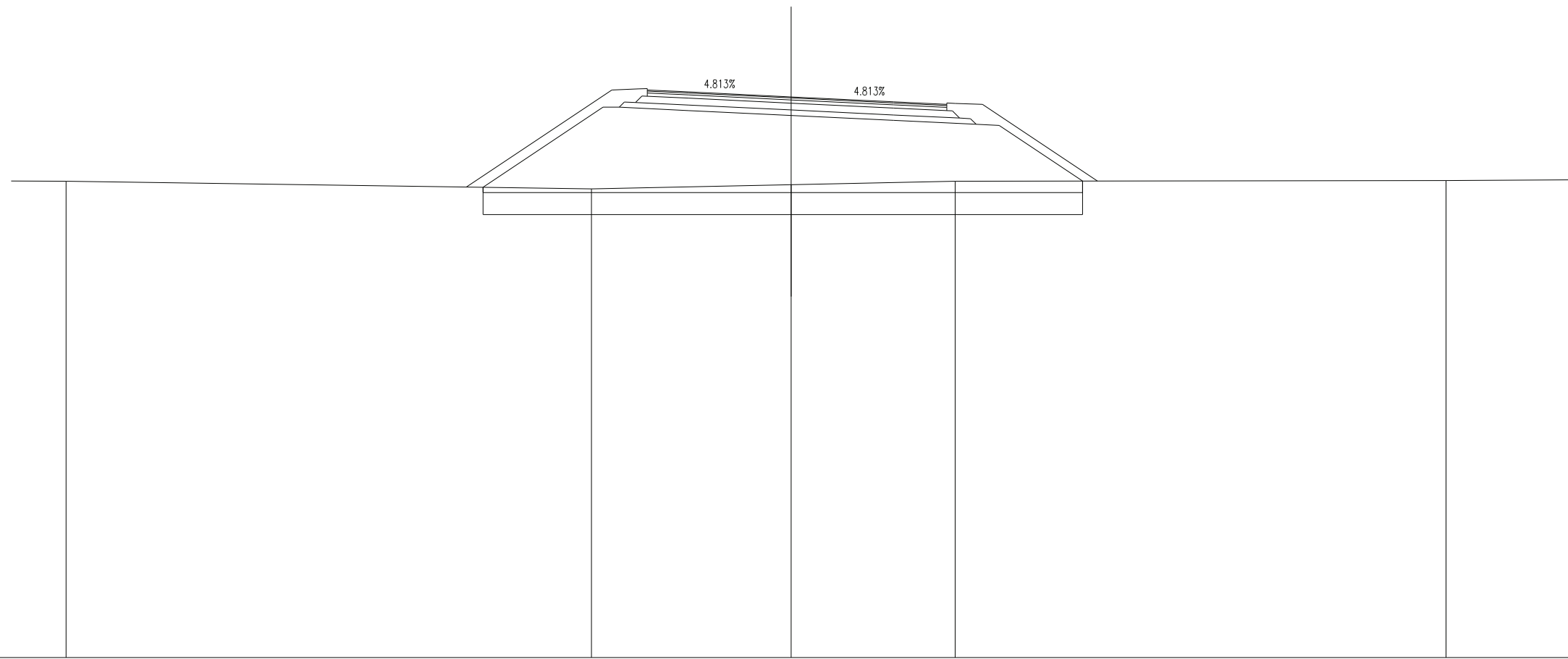
RILEVATI	
RILEVATO	69.836 mq
TERRENO VEGETALE	5.472 mq

SOVRASTRUTTURA STRADALE	
STRATO DI USURA	10.945 m
STRATO DI BINDER	10.945 m
STRATO DI BASE	10.945 m
STRATO DI FONDAZIONE	2.900 mq
STRATO DI SOTTOFONDO TRATTATO	2.570 mq

SEZIONE N. : 230  
 QT. PROGETTO : 45.283  
 DIST.PROG. : 4300.000  
 DIST.PREC. : 0.010  
 DIST.SUCC. : 25.000

SCALA 1:200

QT.RIF. 24.783



QUOTE TERRENO	42.201		41.922		42.072		42.196		42.224
DIST.PARZIALI TERRENO		19.197		7.297		5.998		17.945	7.469
QUOTE PROGETTO		41.980	44.905 44.905	44.783	44.603	44.422	44.277 44.236	42.203	
DIST.PARZIALI PROGETTO		4.386	0.594 2.529	3.750	3.750	3.018	0.841 3.049		

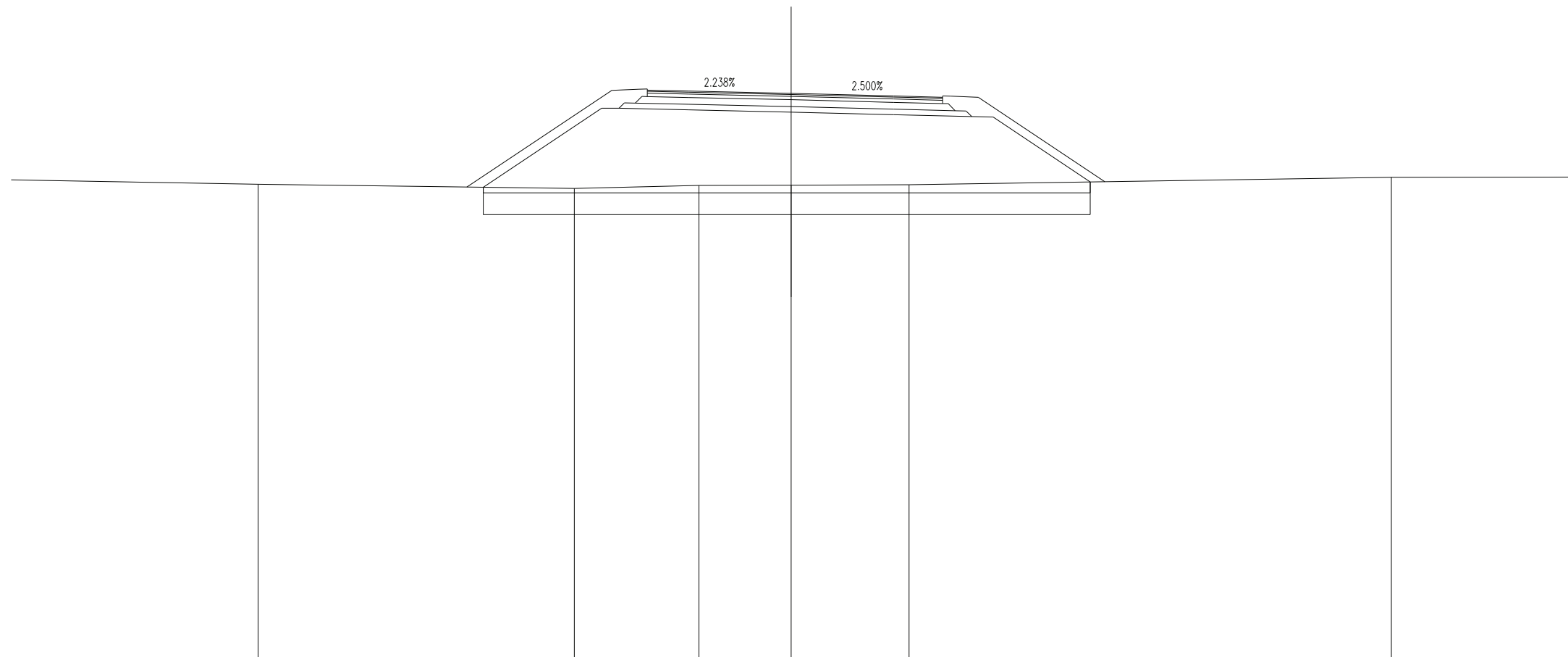


SCAVI E BONIFICHE	
SCOTICO	22.187 m
BONIFICA	17.750 mq

RILEVATI	
RILEVATO	72.498 mq
TERRENO VEGETALE	5.577 mq

SOVRASTRUTTURA STRADALE	
STRATO DI USURA	10.794 m
STRATO DI BINDER	10.794 m
STRATO DI BASE	10.794 m
STRATO DI FONDAZIONE	2.863 mq
STRATO DI SOTTOFONDO TRATTATO	2.540 mq

SEZIONE N. : 231  
 QT. PROGETTO : 45.516  
 DIST.PROG. : 4325.000  
 DIST.PREC. : 25.000  
 DIST.SUCC. : 25.000



SCALA 1:200

QT.RIF. 24.886

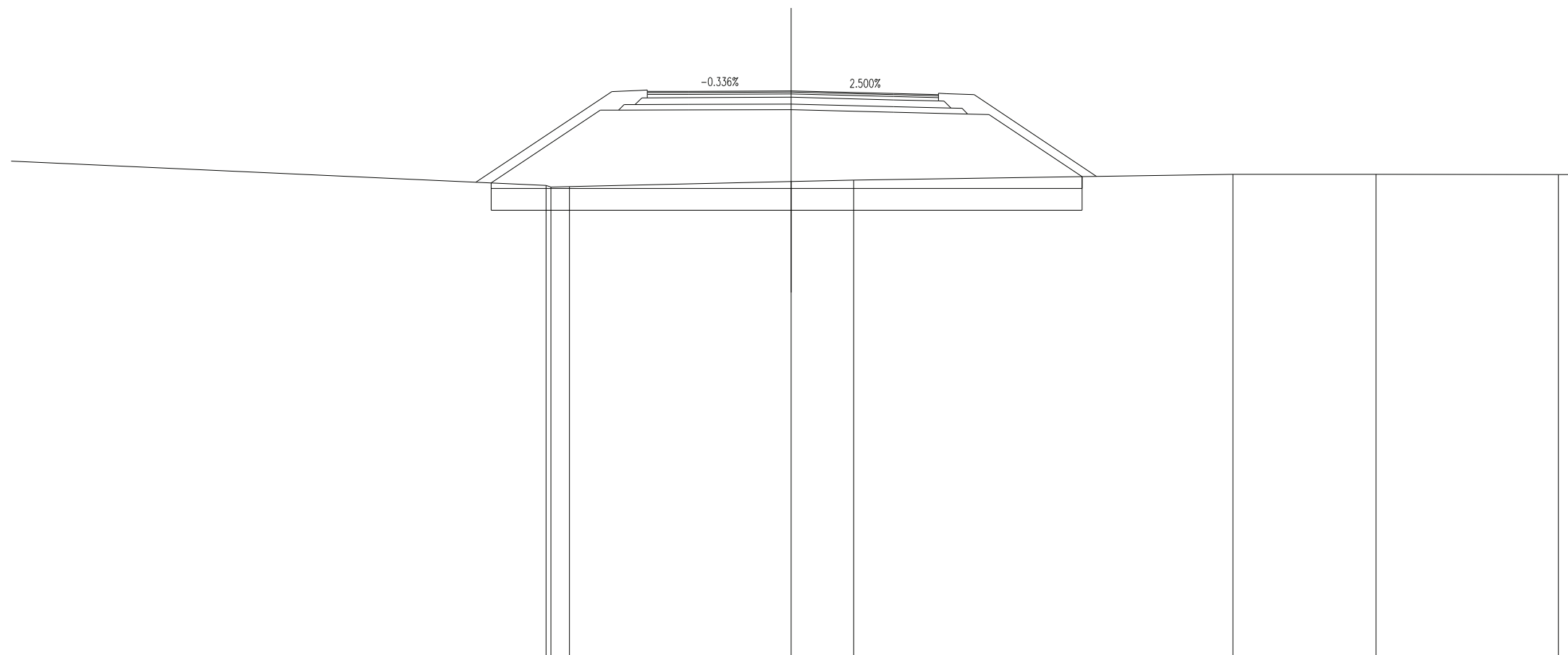
QUOTE TERRENO		42.196		42.045		42.155		42.168		42.186		42.453				
DIST.PARZIALI TERRENO			11.557		4.551		3.369		4.317		17.622		13.550			
QUOTE PROGETTO			42.089		44.977 44.977		44.920		44.836		44.742		44.671 44.651		42.286	
DIST.PARZIALI PROGETTO				4.330		0.633	2.540		3.750		3.750		2.856		0.783	3.546

SCAVI E BONIFICHE	
SCOTICO	21.598 m
BONIFICA	17.278 mq

RILEVATI	
RILEVATO	68.896 mq
TERRENO VEGETALE	5.404 mq

SOVRASTRUTTURA STRADALE	
STRATO DI USURA	10.643 m
STRATO DI BINDER	10.643 m
STRATO DI BASE	10.643 m
STRATO DI FONDAZIONE	2.825 mq
STRATO DI SOTTOFONDO TRATTATO	2.511 mq

SEZIONE N. : 232  
 QT. PROGETTO : 45.749  
 DIST.PROG. : 4350.000  
 DIST.PREC. : 25.000  
 DIST.SUCC. : 21.006



SCALA 1:200

QT.RIF. 25.085

QUOTE TERRENO		42.299	42.241	42.255	42.442	42.495	42.703	42.706	42.696
DIST.PARZIALI TERRENO	29.472	0.679		8.096	2.289	13.865	5.232	6.657	
QUOTE PROGETTO		42.389	45.046	45.048	45.057	45.069	44.975	44.908	44.888
DIST.PARZIALI PROGETTO		3.983	0.675	2.552	3.750	3.750	2.705	0.783	3.401