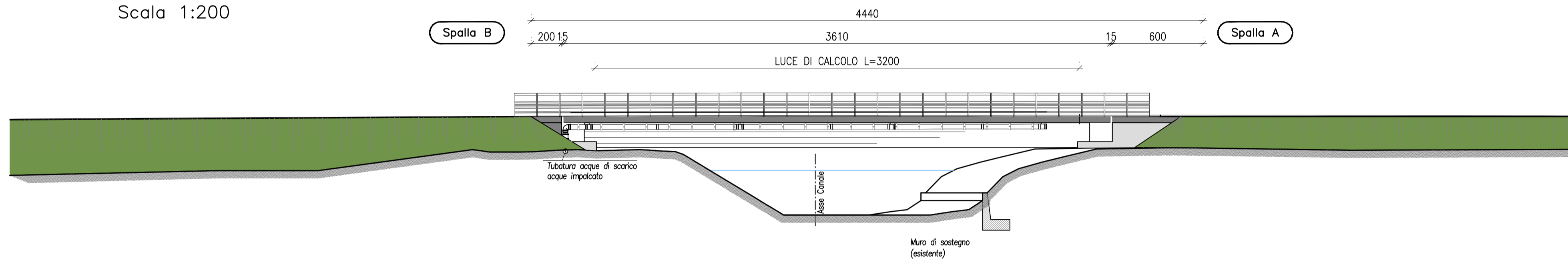
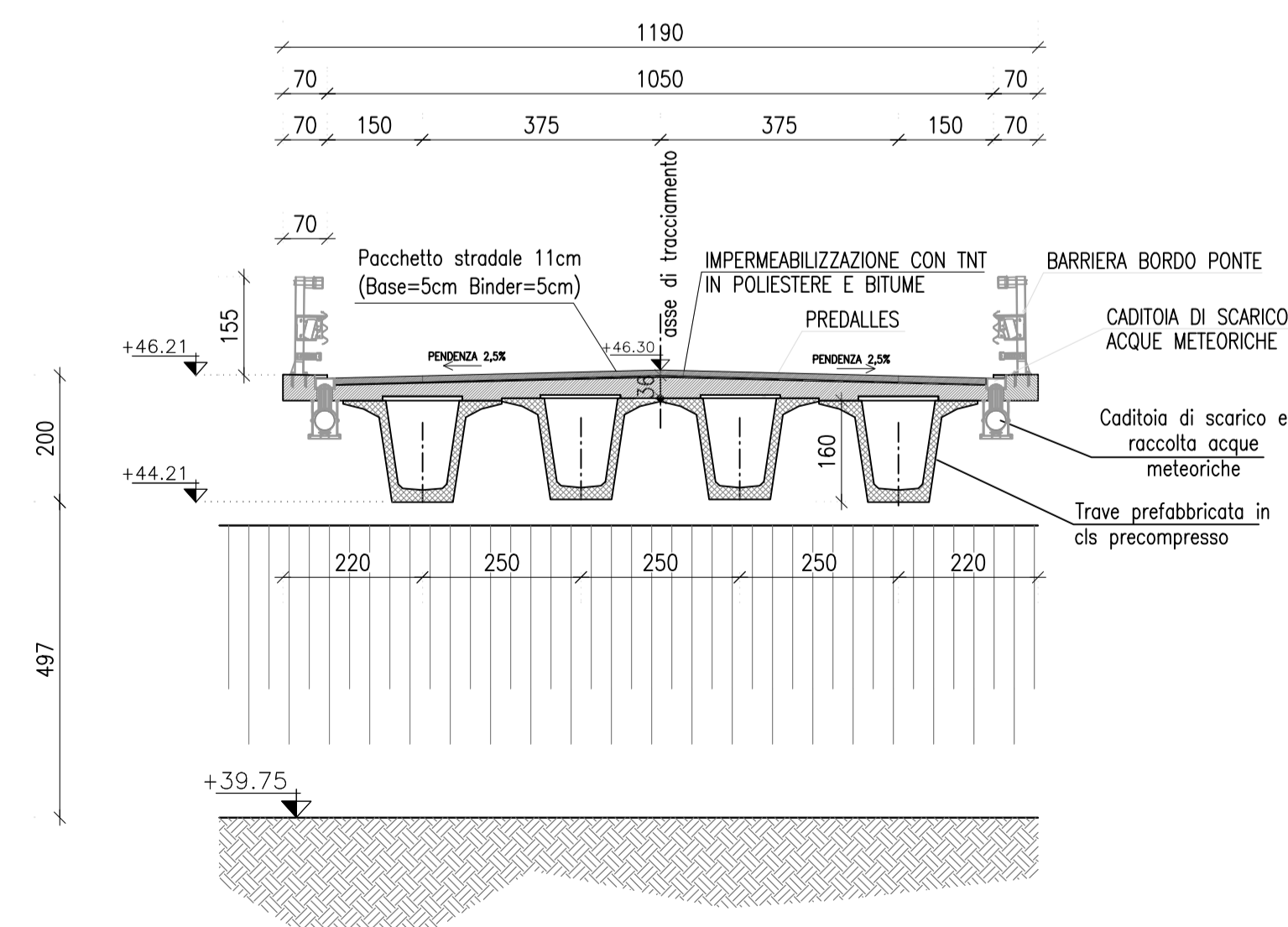


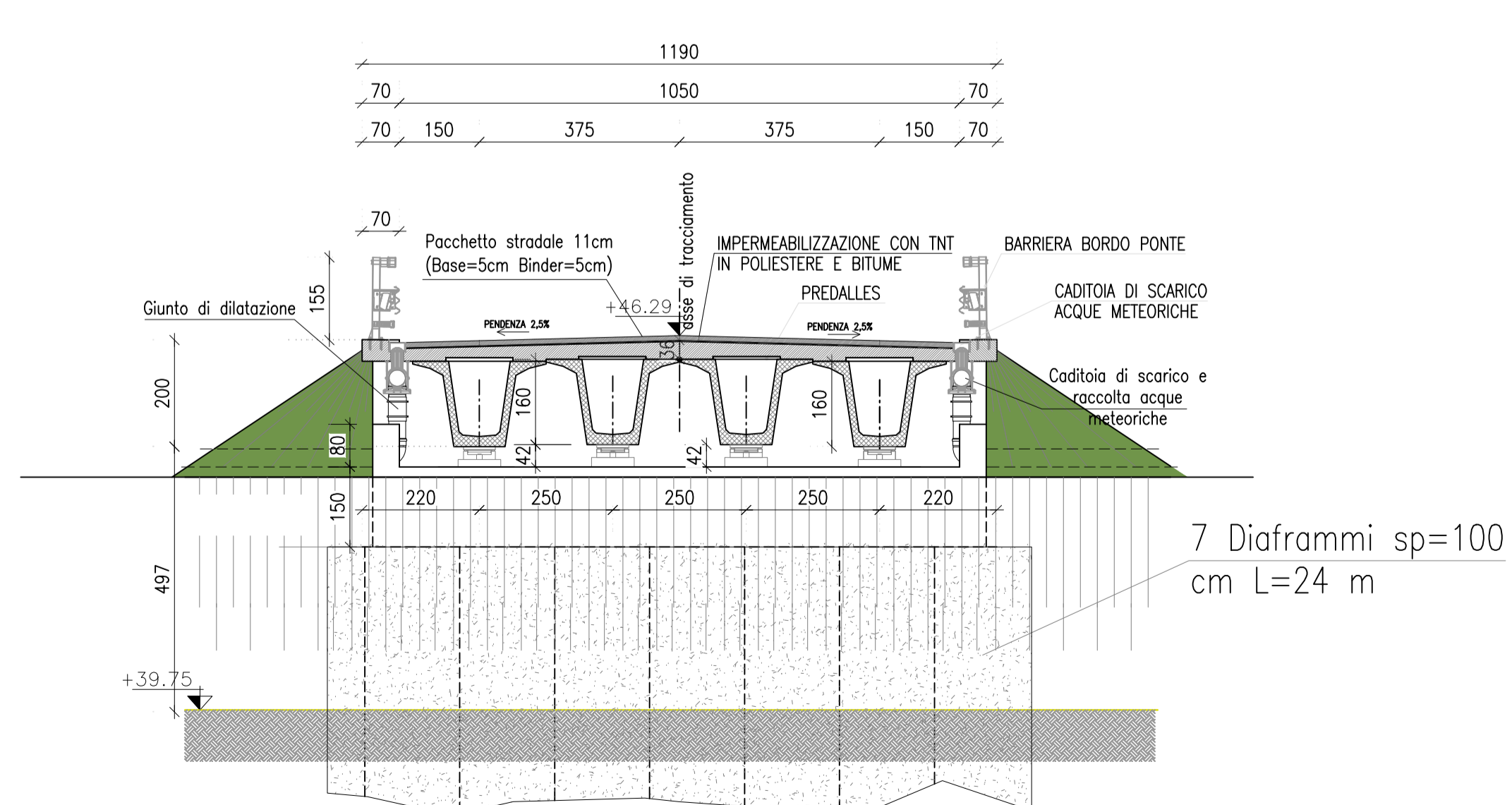
PROSPETTO LONGITUDINALE  
Lato Nord  
Scala 1:200



SEZIONE TRASVERSALE IMPALCATO  
IN CAMPATA  
Scala 1:100



SEZIONE TRASVERSALE IMPALCATO  
Scala 1:100



**Anas SpA**

Direzione Centrale Progettazione

PROLUNGAMENTO DELLA S.S. n° 9 "TANGENZIALE NORD di REGGIO EMILIA" NEL TRATTO DA S. PROSPERO STRINATI A CORTE TEGGE

PROGETTO DEFINITIVO

COORDINAMENTO GRUPPO DI PROGETTAZIONE:  
COMUNE DI REGGIO EMILIA  
ing. David Zilioli - Dirig. U.d.i.P. Area Nord

IL PROGETTISTA:  
dott. ing. Andrea Burchi  
Ordine Ingegneri di Bologna n° 7927A

IL COORDINATORE PER LA SICUREZZA IN FASE DI PROGETTAZIONE:  
dott. ing. Rodolfo Biondi  
Ordine Ingegneri di Modena n° 1256

IL GEOLOGO:  
dott. geol. Pier Luigi Cecchi  
Ordine Geologi della Regione Emilia Romagna n° 455

VISTO: IL RESPONSABILE DEL PROCEDIMENTO  
ing. Angela Maria Carbone

VISTO: IL RESPONSABILE UNITA' DEL COORDINAMENTO  
ing. Nicola Dinnella

GRUPPO DI PROGETTAZIONE:

**SITECO**  
ing. Andrea Burchi

PROGETTISTA

**ANDREA BURCHI**  
Ingegnere  
N° 7927/A

**15 OPERE STRUTTURALI  
OPERE D'ARTE MAGGIORI: VIADOTTI E PONTI  
V03 - VIADOTTO TORRENTE MODOLENA  
PLANIMETRIA DI PROGETTO, PROSPETTI E SEZIONI TRASVERSALI**

CODICE PROGETTO		NOME FILE		REVISIONE	SCALA:
PROGETTO	LIV. PROG.	N. PROG.	15.29 T00V03STRDIO1A.DWG	A	1:500
CODICE ELAB.	T00V03STRDIO1				

C					
B					
A	EMISSIONE	settembre 2015	ing. S. Venturilli	ing. A. Frascari	ing. A. Burchi
REV.	DESCRIZIONE	DATA	REDATTO	VERIFICATO	APPROVATO