


REGIONE AUTONOMA DELLA SARDEGNA
 PROVINCIA DI SASSARI
 Comune di:


 Sassari


 Pattada

REALIZZAZIONE DI UN PARCO EOLICO NEI COMUNI DI BUCCUSO E PATTADA COSTITUITO DA 12 AEROGENERATORI DI 6,6 MW CASCINO E POTENZA COMPLESSIVA PARI A 79,2 MW

VALUTAZIONE D'IMPATTO AMBIENTALE

TITOLO: **CARTA RETE NATURA 2000**





COMMITENTE: **AME ENERGY S.p.A.**
 Via Piero Colas, 2
 29122 Milano (MI)

PROGETTISTI	PROFESSIONISTI
Studio di Ingegneria - Progettazione e coordinamento Dott. Ing. Sandro Bakkì Via Monsignor Virgilio, 38 06049 Arzani (CG) Prof. Geol. Albano Russi Via F.lli, 5 06034 Foligno (PG)	Dott. Arch. Massimo Macchiarelli

Rev.	Descrizione	Aut.	Scale	Relativo	Verificato	Approvato	Data
00	23104-80010	V1		Coll. Arch. Massimo Macchiarelli	Prof. Geol. A. Russi	Dott. Ing. S. Bakkì / U.G. 2004	

LEGENDA:

Layout di impianto:

-  Aerogeneratori
-  Strade di accesso
-  Cavidotto S.E. Utenza
-  Cavidotto S.E. Utenza - S.E. Terna Mamone
-  S.E. Terna Mamone
-  S.E. Utenza
-  Area di analisi (10 Km)

Siti della Rete Natura 2000:

-  ITB011102
-  ITB011113
-  ITB013048
-  ITB021107



5.000 0 5.000 m

Scala 1 : 100.000

