


AMBITI DI PAESAGGIO




AMBITO AGRICOLO RURALE


ABACO DEI CROMATISMI PREVALENTI




AMBITO INSEDIATIVO



AMBITO FLUVIALE NATURALE



SEGNI E MICROTRAME DEL PAESAGGIO



 Anas SpA		Direzione Centrale Progettazione	
PROLUNGAMENTO DELLA S.S. n° 9 "TANGENZIALE NORD di REGGIO EMILIA" NEL TRATTO DA S. PROSPERO STRINATI A CORTE TEGGE			
PROGETTO DEFINITIVO			
COORDINAMENTO GRUPPO DI PROGETTAZIONE: COMUNE DI REGGIO EMILIA Ing. David Zilioni - Dirig. U.dIP. Area Nord		GRUPPO DI PROGETTAZIONE:  Ing. Andrea Burchi	
IL PROGETTISTA: dott. ing. Andrea Burchi Ordine Ingegneri di Bologna n° 7927A		PROGETTISTA dott. ing. Andrea Burchi Ordine Ingegneri di Bologna n° 7927A	
IL COORDINATORE PER LA SICUREZZA IN FASE DI PROGETTAZIONE: dott. ing. Rodolfo Biondi Ordine Ingegneri di Modena n° 1256		PROGETTISTA AMBIENTALE dott. arch. Sergio Beccarelli Ordine Architetti di Parma n° 377	
IL GEOLOGO: dott. geol. Pier Luigi Cocetti Ordine Geologi della Regione Emilia Romagna n° 455			
VISTO: IL RESPONSABILE DEL PROCEDIMENTO Ing. Angela Maria Carbone	VISTO: IL RESPONSABILE UNITA' DEL COORDINAMENTO Ing. Nicola Dinnella	PROTOCOLLO	DATA
OPERE DI INSERIMENTO PAESAGGISTICO E DI MITIGAZIONE E COMPENSAZIONE AMBIENTALE STUDIO MATERICO E CROMATICO			
CODICE PROGETTO PROGETTO: N. LIV. PROG. N. PROG. COBO27 D 1101		NOME FILE 16.2 T00IA00AMBCT01A.PDF	
CODICE ELAB.: T00IA00AMBCT01		REVISIONE A	SCALA: -
C			
B			
A	EMISSIONE	settembre 2015	MONICA BECCARELLI BURCHI
REV.	DESCRIZIONE	DATA	REDDATTO VERIFICATO APPROVATO