
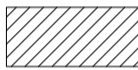




-  RISPETTO STRADALE art.16 N.C.d.S.
-  AREE da ESPROPRIARE
-  AREE per SERVITU'
-  AREE occupazioni temporanee











**Anas SpA**

Direzione Centrale Progettazione

**PROLUNGAMENTO DELLA S.S. n° 9 "TANGENZIALE NORD di REGGIO EMILIA" NEL TRATTO DA S. PROSPERO STRINATI A CORTE TEGGE**

**PROGETTO DEFINITIVO**

<b>COORDINAMENTO GRUPPO DI PROGETTAZIONE:</b> COMUNE DI REGGIO EMILIA Ing. David Ziloli - Dirigente UdP, Area Nord		<b>GRUPPO DI PROGETTAZIONE:</b>  ing. Andrea Burchi		 COMUNE DI REGGIO EMILIA Unità di Progetto AREA NORD
<b>IL PROGETTISTA:</b> dott. Ing. Andrea Burchi Ordine Ingegneri di Bologna n° 7927A				
<b>IL COORDINATORE PER LA SICUREZZA IN FASE DI PROGETTAZIONE:</b> dott. Ing. Rodolfo Biondi Ordine Ingegneri di Modena n° 1256				
<b>IL GEOLOGO:</b> dott. geol. Pier Luigi Cocetti Ordine Geologi della Regione Emilia Romagna n° 455				
<b>VISTO: IL RESPONSABILE DEL PROCEDIMENTO</b> Ing. Angela Maria Carbone	<b>VISTO: IL RESPONSABILE UNITA' DI COORDINAMENTO</b> Ing. Nicola Dinnella	<b>PROTOCOLLO</b>	<b>DATA</b>	

**19 ESPROPRI PLANIMETRIA CATASTALE**  
TAVOLA 7 DI 15  
Foglio 68\_1

<b>CODICE PROGETTO</b>		<b>NOME FILE</b>		<b>REVISIONE</b>	<b>SCALA:</b>
PROGETTO	LV. PROG.	N. PROG.	19_10 T00IN00ESPPC07B.DWG		
C0C0C027	D	1101	CODICE ELAB. T00IN00ESPPC07		1:2000
<b>C</b>					
<b>B</b>	AGGIORNAMENTO A SEGUITO DI ISTRUTTORIA ANAS	febbraio 2014	geom. A. RINALDI	ing. D. ZILOLI	ing. A. BURCHI
<b>A</b>	EMISSIONE	settembre 2013	geom. H. TINELLI	ing. M. LEURINI	ing. A. BURCHI
<b>REV.</b>	DESCRIZIONE	DATA	REDATTO	VERIFICATO	APPROVATO

PROVINCIA DI REGGIO EMILIA  
**COMUNE DI REGGIO EMILIA**  
FOGLIO N. 68  
SCALA 1:2000