






-  RISPETTO STRADALE art.16 N.C.d.S.
-  AREE da ESPROPRIARE
-  AREE per SERVITU'
-  AREE occupazioni temporanee

PROVINCIA DI REGGIO EMILIA
COMUNE DI REGGIO EMILIA
 FOGLIO N. 65
 SCALA 1:2000

 **Anas SpA**
 Direzione Centrale Progettazione

PROLUNGAMENTO DELLA S.S. n° 9 "TANGENZIALE NORD di REGGIO EMILIA" NEL TRATTO DA S. PROSPERO STRINATI A CORTE TEGGE

PROGETTO DEFINITIVO

COORDINAMENTO GRUPPO DI PROGETTAZIONE: COMUNE di REGGIO EMILIA Ing. David Zilli - Dirigente URP, Area Nord		GRUPPO DI PROGETTAZIONE:  Ing. Andrea Burchi  COMUNE DI REGGIO EMILIA Unità di Progetto AREA NORD	
IL PROGETTISTA: dott. ing. Andrea Burchi Ordine Ingegneri di Bologna n° 7927A			
IL COORDINATORE PER LA SICUREZZA IN FASE DI PROGETTAZIONE: dott. ing. Rodolfo Biondi Ordine Ingegneri di Modena n° 1256			
IL GEOLOGO: dott. geol. Pier Luigi Cocetti Ordine Geologi della Regione Emilia Romagna n° 455			
VISTO IL RESPONSABILE DEL PROCEDIMENTO Ing. Angela Maria Carbone	VISTO IL RESPONSABILE UNITA' DI COORDINAMENTO Ing. Nicola Dinella	PROTOCOLLO	DATA

19_ESPROPRI PLANIMETRIA CATASTALE
 TAVOLA 15 DI 15
 Foglio 65

CODICE PROGETTO	NOME FILE	REVISIONE	SCALA:
PROGETTO LIV. PROG. N. PROG. C0E027 0 1101	19_18_T001N00ESPFC15B.DWG		
CODICE ELAB.	CODICE ELAB.		
T001N00ESPFC15	T001N00ESPFC15		
REV.	DESCRIZIONE	DATA	REDAITTO VERIFICATO APPROVATO
C			
B	AGGIORNAMENTO A SEGUITO DI ISTRUTTORIA ANAS	febbraio 2014	geom. A. RINALDI ing. D. ZIUOLI ing. A. BURCHI
A	EMISSIONE	settembre 2013	geom. A. RINALDI ing. D. ZIUOLI ing. A. BURCHI
REV.	DESCRIZIONE	DATA	REDAITTO VERIFICATO APPROVATO