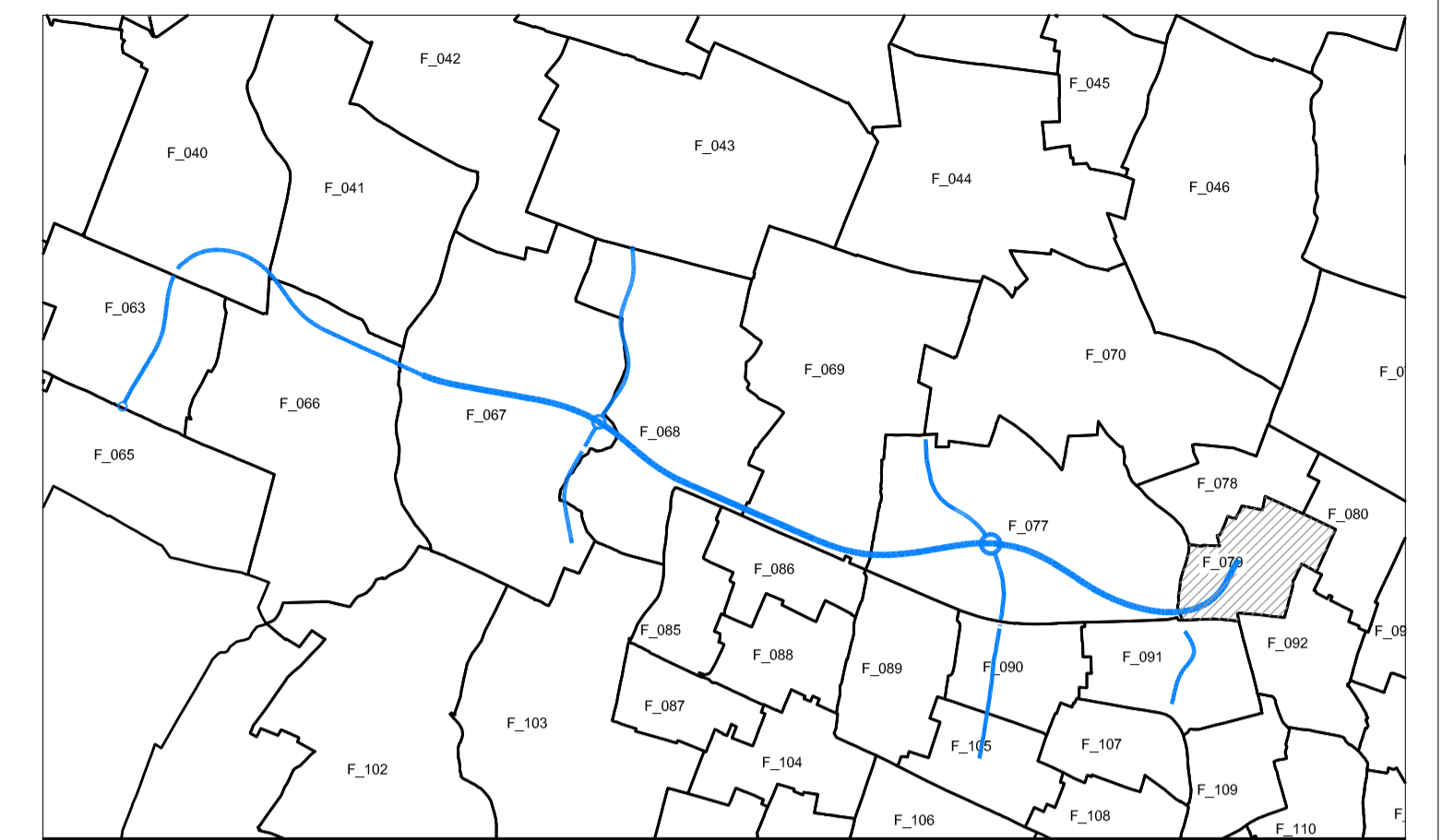








PROVINCIA DI REGGIO EMILIA
COMUNE DI REGGIO EMILIA
 FOGLIO N. 79
 SCALA 1:2000



-  RISPETTO STRADALE art.16 N.C.d.S.
-  AREE da ESPROPRIARE
-  AREE per SERVITU'
-  AREE occupazioni temporanee



Anas SpA

Direzione Centrale Progettazione

**PROLUNGAMENTO DELLA S.S. n° 9 "TANGENZIALE
 NORD di REGGIO EMILIA" NEL TRATTO DA
 S. PROSPERO STRINATI A CORTE TEGGE**

PROGETTO DEFINITIVO

COORDINAMENTO GRUPPO DI PROGETTAZIONE: COMUNE di REGGIO EMILIA Ing. David Ziloli - Dirigente UdP. Area Nord		GRUPPO DI PROGETTAZIONE:   Ing. Andrea Burchi COMUNE DI REGGIO EMILIA Unità di Progetto AREA NORD	
IL PROGETTISTA: dott. Ing. Andrea Burchi Ordine Ingegneri di Bologna n° 7927A			
IL COORDINATORE PER LA SICUREZZA IN FASE DI PROGETTAZIONE: dott. Ing. Rodolfo Biondi Ordine Ingegneri di Modena n° 1256			
IL GEOLOGO: dott. geol. Pier Luigi Cocetti Ordine Geologi della Regione Emilia Romagna n° 455			
VISTO: IL RESPONSABILE DEL PROCEDIMENTO Ing. Angela Maria Carbone		VISTO: IL RESPONSABILE UNITA' DI COORDINAMENTO Ing. Nicola Dinnella	
PROTOCOLLO		DATA	

**19_ESPROPRI
 PLANIMETRIA CATASTALE**
 TAVOLA 1 DI 15
 Foglio 79

CODICE PROGETTO		NOME FILE		REVISIONE	SCALA:
PROGETTO	LIV. PROG.	N. PROG.	19.4 TO0IN00ESPPO1B.DWG		
CODICE ELAB. TO0IN00ESPPO1				REVISIONE B	SCALA: 1:2000

C					
B	AGGIORNAMENTO A SEGUITO DI ISTRUTTORIA ANAS	febbraio 2014	geom. A. RINALDI	Ing. D. ZILOLI	Ing. A. BURCHI
A	EMISSIONE	settembre 2013	geom. A. RINALDI	Ing. D. ZILOLI	Ing. A. BURCHI
REV.	DESCRIZIONE	DATA	REDATTO	VERIFICATO	APPROVATO