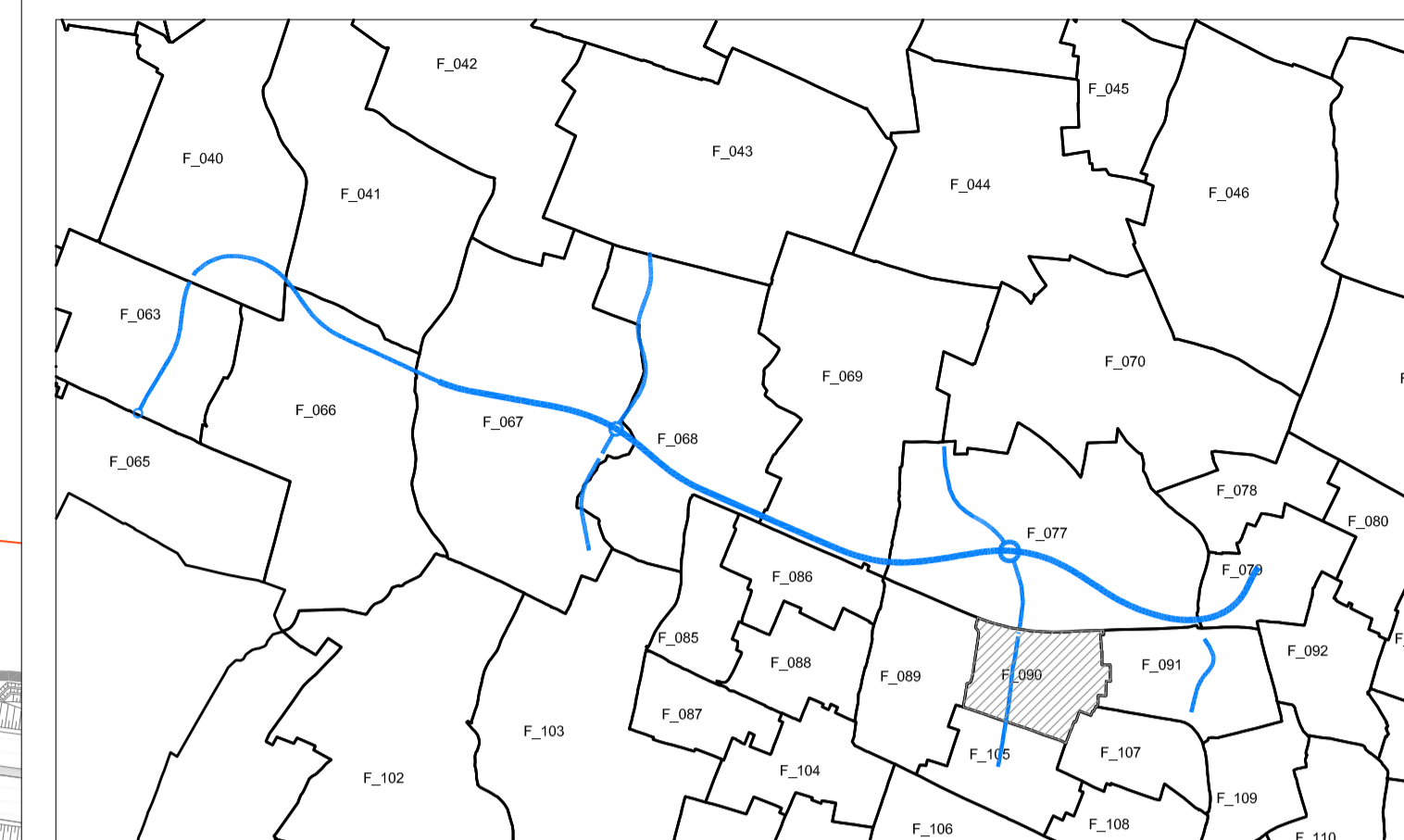








PROVINCIA DI REGGIO EMILIA  
**COMUNE DI REGGIO EMILIA**  
 FOGLIO N. 90  
 SCALA 1:2000



-  RISPETTO STRADALE art.16 N.C.d.S.
-  AREE da ESPROPRIARE
-  AREE per SERVITU'
-  AREE occupazioni temporanee






**Anas SpA**

Direzione Centrale Progettazione

PROLUNGAMENTO DELLA S.S. n° 9 "TANGENZIALE  
 NORD di REGGIO EMILIA" NEL TRATTO DA  
 S. PROSPERO STRINATI A CORTE TEGGE

**PROGETTO DEFINITIVO**

<b>COORDINAMENTO GRUPPO DI PROGETTAZIONE:</b> COMUNE di REGGIO EMILIA Ing. David Ziletti - Dirigente USP, Area Nord		<b>GRUPPO DI PROGETTAZIONE:</b>  Ing. Andrea Burchi  COMUNE DI REGGIO EMILIA Unità di Progetto AREA NORD	
<b>IL PROGETTISTA:</b> dott. ing. Andrea Burchi Ordine Ingegneri di Bologna n° 7927A			
<b>IL COORDINATORE PER LA SICUREZZA IN FASE DI PROGETTAZIONE:</b> dott. ing. Rodolfo Biondi Ordine Ingegneri di Modena n° 1256			
<b>IL GEOLOGO:</b> dott. geol. Pier Luigi Cocetti Ordine Geologi della Regione Emilia Romagna n° 455			
<b>VISTO IL RESPONSABILE DEL PROCEDIMENTO</b> Ing. Angela Maria Carbone	<b>VISTO IL RESPONSABILE UNITA' DI COORDINAMENTO</b> Ing. Nicola Dinella	<b>PROTOCOLLO</b>	<b>DATA</b>

**19\_ESPROPRI**  
**PLANIMETRIA CATASTALE**  
 TAVOLA 4 DI 15  
 Foglio 90

<b>CODICE PROGETTO</b>		<b>NOME FILE</b>		<b>REVISIONE</b>	<b>SCALA:</b>
PROGETTO	LM, PROG.	ELAB.	19_7_T00IN00ESPPC04B.DWG	B	1:2000
C00B027 D 1101		C00B027 D 1101			
C					
B	AGGIORNAMENTO A SEGUITO DI ISTRUTTORIA ANAS	febbraio 2014	geom. A. RINALDI	ing. D. ZUOLI	ing. A. BURCHI
A	EMISSIONE	settembre 2013	geom. A. RINALDI	ing. D. ZUOLI	ing. A. BURCHI
REV.	DESCRIZIONE	DATA	REDATTO	VERIFICATO	APPROVATO