

Nuova S.S.125/133bis "Olbia-Palau"
Tratta Arzachena Nord – Palau,
Stralcio 2 da Arzachena Sud allo svincolo di Arzachena Nord e stralcio 3 dal km 351 dell'attuale S.S.125 – 1° stralcio, fino a Palau.

PROGETTO DEFINITIVO

COD. CA366

PROGETTAZIONE: ATI VIA - SERING - VDP - BRENG

PROGETTISTA E RESPONSABILE DELL'INTEGRAZIONE DELLE PRESTAZIONI SPECIALISTICHE:

Dott. Ing. Giovanni Piazza (Ord. Ing. Prov. Roma 27296)

RESPONSABILI D'AREA:

Responsabile Tracciato stradale: *Dott. Ing. Massimo Capasso (Ord. Ing. Prov. Roma 26031)*
Responsabile Strutture: *Dott. Ing. Giovanni Piazza (Ord. Ing. Prov. Roma 27296)*
Responsabile Idraulica, Geotecnica e Impianti: *Dott. Ing. ... (Ord. Ing. Prov. Palermo 2872)*
Responsabile Ambiente: *Dott. Ing. Francesco Ventura (Ord. Ing. Prov. Roma 14660)*



GRUPPO DI PROGETTAZIONE

MANDATARIA:

MANDANTI:



GEOLOGO:

Dott. Geol. Enrico Curcuruto (Ord. Geo. Regione Sicilia 966)

COORDINATORE SICUREZZA IN FASE DI PROGETTAZIONE:

Dott. Ing. Matteo Di Girolamo (Ord. Ing. Prov. Roma A15138)

RESPONSABILE SIA:

Dott. Ing. Francesco Ventura (Ord. Ing. Prov. Roma 14660)

VISTO: IL RESPONSABILE DEL PROCEDIMENTO:

Dott. Ing. Francesco Ruggieri



**ELABORATI GENERALI
RILIEVI PLANO ALTIMETRICI
SCHEDE MONOGRAFICHE**

CODICE PROGETTO		NOME FILE		REVISIONE	SCALA:
PROGETTO	LIV. PROG. ANNO	CA366_T00EG00CRTSC01_A			
DPCA0366	D 22	CODICE ELAB.	T00EG00CRTSC01	A	-
D					
C					
B					
A	EMISSIONE	FEB. 2024	COMPUCART	COMPUCART	G.PIAZZA
REV.	DESCRIZIONE	DATA	REDATTO	VERIFICATO	APPROVATO

S.S. 125
VERTICI FOTOGRAFICI

MONOGRAFIA FOTOGRAFICI

DATA 20 E 21 SETTEMBRE 2021

P.F.

1

Str.:

1

Fot:

52-53-54-55

Località

S.S. 125 - ARZACHENA



Ubicazione

SPIGOLO POZZETTO IN CLS

COORDINATE UTM F 32

Est: 530639,7662

Nord: 4547779,4094



COORDINATE PIANE GAUSS-BOAGA

Est: 1530669,9450

Nord: 4547788,5120

COORDINATE RETTILINEE

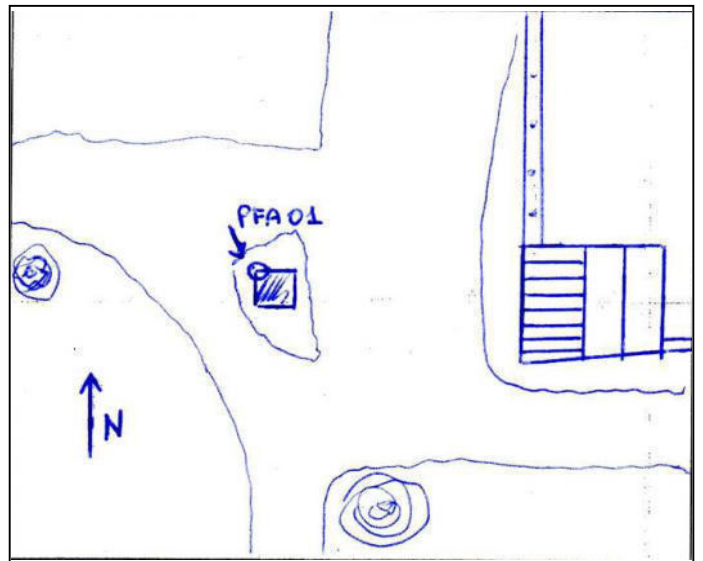
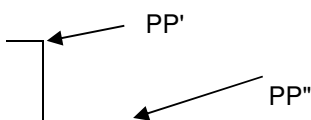
Est: 530639.71

Nord: 4547777.49

Quota geo: 75,3759

PP' : sommità = suolo _____

PP'' : suolo _____



S.S. 125
VERTICI FOTOGRAFICI

MONOGRAFIA FOTOGRAFICI

DATA 20 E 21 SETTEMBRE 2021

P.F.

2

Str.: 1 Fot: 52-53-54-55
Str.: 2 Fot: 48-49

Località S.S. 125 - ARZACHENA




Ubicazione

SPIGOLO PIASTRELLA DECORATIVA

COORDINATE UTM F 32

Est: 531296,0593

Nord: 4547876,6488



COORDINATE PIANE GAUSS-BOAGA

Est: 1531326,2440

Nord: 4547885,7540

COORDINATE RETTILINEE

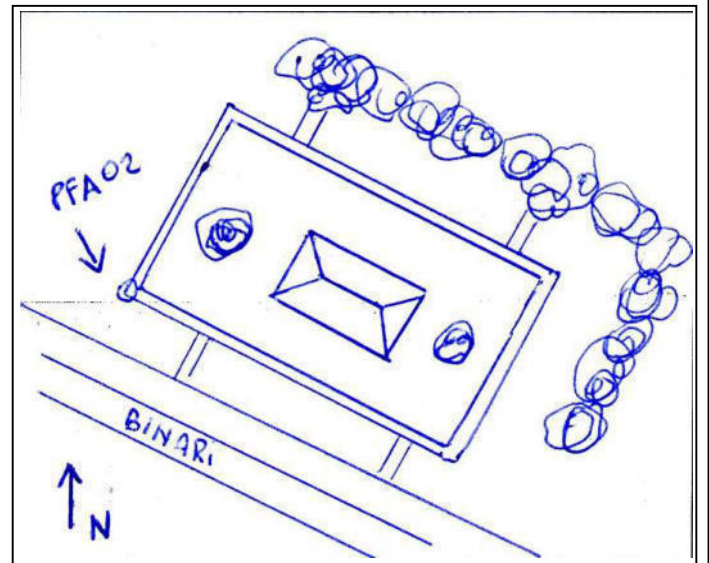
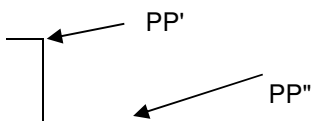
Est: 531296.26

Nord: 4547874.77

Quota geo: 84,7804

PP' : sommità = suolo _____

PP'' : suolo _____



COMPUCART CAGLIARI

S.S. 125
VERTICI FOTOGRAFICI

MONOGRAFIA FOTOGRAFICI

DATA 20 E 21 SETTEMBRE 2021

P.F.

3

Str.: 1 Fot: 55-56-57

Località S.S. 125 - ARZACHENA



Ubicazione

SPIGOLO MURO DI RECINZIONE

COORDINATE UTM F 32

Est: 530346,1161

Nord: 4548224,3613



COORDINATE PIANE GAUSS-BOAGA

Est: 1530376,2910

Nord: 4548233,4700

COORDINATE RETTILINEE

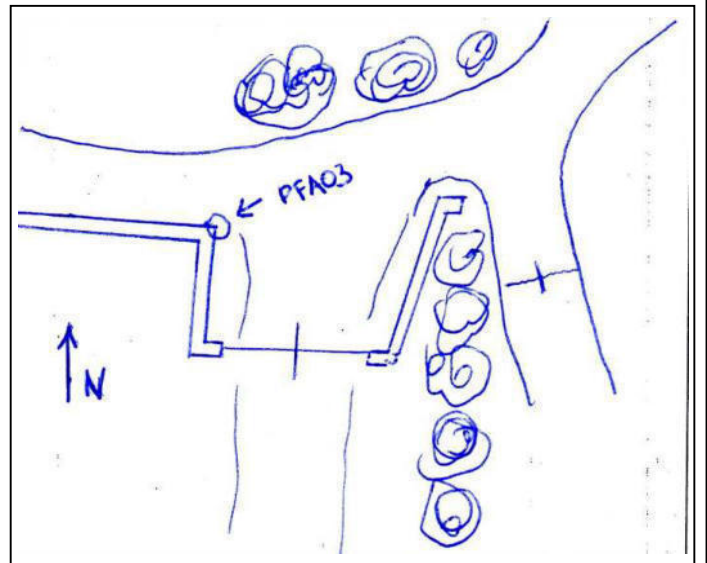
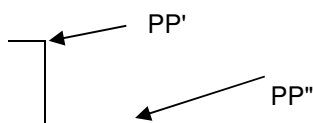
Est: 530345.94

Nord: 4548222.62

Quota geo: 76,3703

PP' : sommità

PP'' : suolo Q: 74,9203



S.S. 125
VERTICI FOTOGRAFICI

MONOGRAFIA FOTOGRAFICI

DATA 20 E 21 SETTEMBRE 2021

P.F.

4

Str.: 1 Fot: 57-58-59
Str.: 2 Fot: 43-44-45

Località S.S. 125 - ARZACHENA



Ubicazione

SPIGOLO MURO DI RECINZIONE

COORDINATE UTM F 32

Est: 531278,8048

Nord: 4548944,8060



COORDINATE PIANE GAUSS-BOAGA

Est: 1531308,9880

Nord: 4548953,9220

COORDINATE RETTILINEE

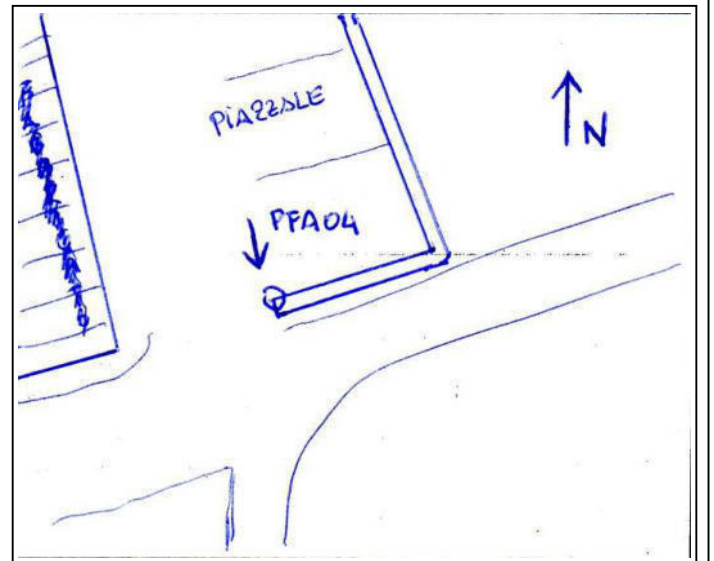
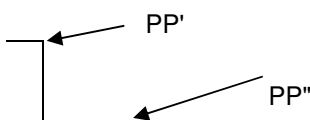
Est: 531279.00

Nord: 4548943.35

Quota geo: 139,0342

PP' : sommità _____

PP'' : suolo Q: 137,8842



S.S. 125
VERTICI FOTOGRAFICI

MONOGRAFIA FOTOGRAFICI

DATA 20 E 21 SETTEMBRE 2021

P.F.

5

Str.: 1 Fot: 59-60-61

Località S.S. 125 - ARZACHENA



Ubicazione

ASSE MONTANTE CANCELLO

COORDINATE UTM F 32

Est: 530194,9801

Nord: 4549541,3042



COORDINATE PIANE GAUSS-BOAGA

Est: 1530225,1530

Nord: 4549550,4260

COORDINATE RETTILINEE

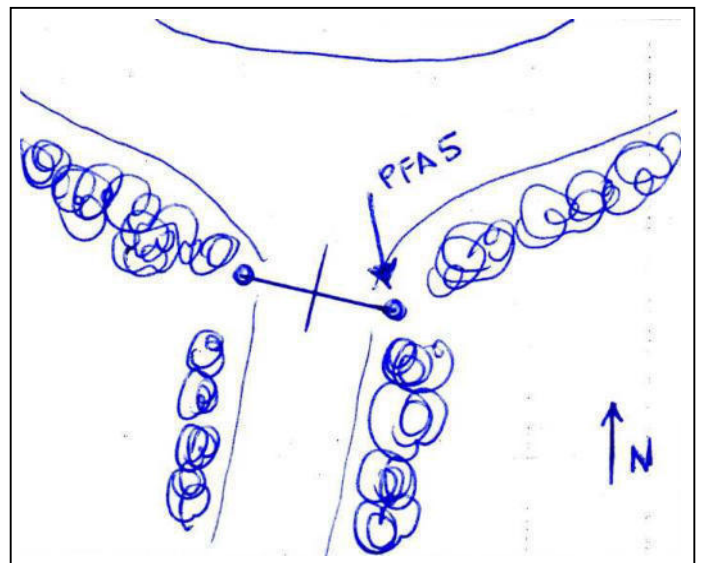
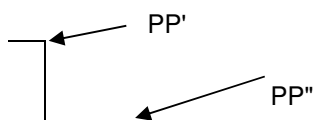
Est: 530194.74

Nord: 4549540.09

Quota geo: 169,3457

PP' : sommità Q: 170,4457

PP'' : suolo Q: 169,3457



S.S. 125
VERTICI FOTOGRAFICI

MONOGRAFIA FOTOGRAFICI

DATA 20 E 21 SETTEMBRE 2021

P.F.

6

Str.: 1 Fot: 61-62-63
Str.: 2 Fot: 38-39-40-41

Località S.S. 125 - ARZACHENA



Ubicazione

SPIGOLO SEGNALETICA ORIZZONTALE

COORDINATE UTM F 32

Est: 531179,5527

Nord: 4550057,2543



COORDINATE PIANE GAUSS-BOAGA

Est: 1531209,7330

Nord: 4550066,3800

COORDINATE RETTILINEE

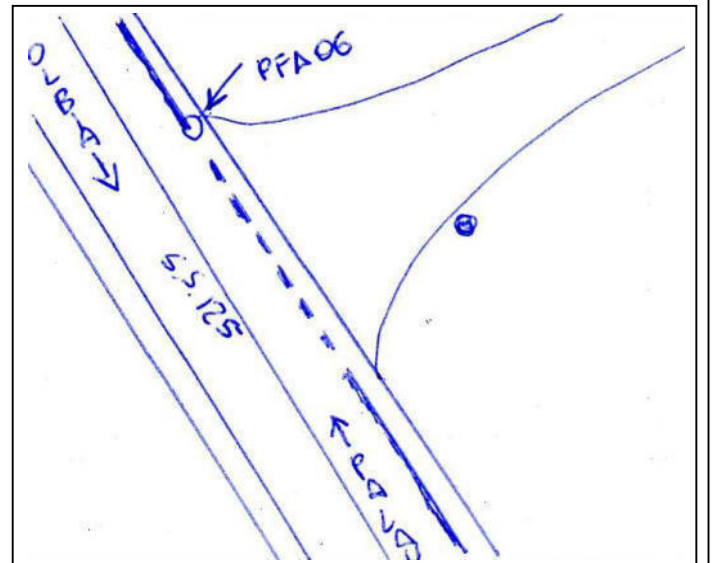
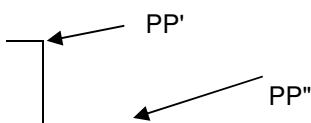
Est: 531179.71

Nord: 4550056.25

Quota geo: 110,8432

PP' : sommità = suolo _____

PP'' : suolo _____



**S.S. 125
VERTICI FOTOGRAFICI**

MONOGRAFIA FOTOGRAFICI

DATA 20 E 21 SETTEMBRE 2021

P.F.

7

Str.: 1 Fot: 65-66-67
Str.: 2 Fot: 33-34-35-36

Località S.S. 125 - ARZACHENA



Ubicazione

SPIGOLO SEGNALETICA ORIZZONTALE

COORDINATE UTM F 32

Est: 530710,4025

Nord: 4551245,7953



COORDINATE PIANE GAUSS-BOAGA

Est: 1530740,5770

Nord: 4551254,9330

COORDINATE RETTILINEE

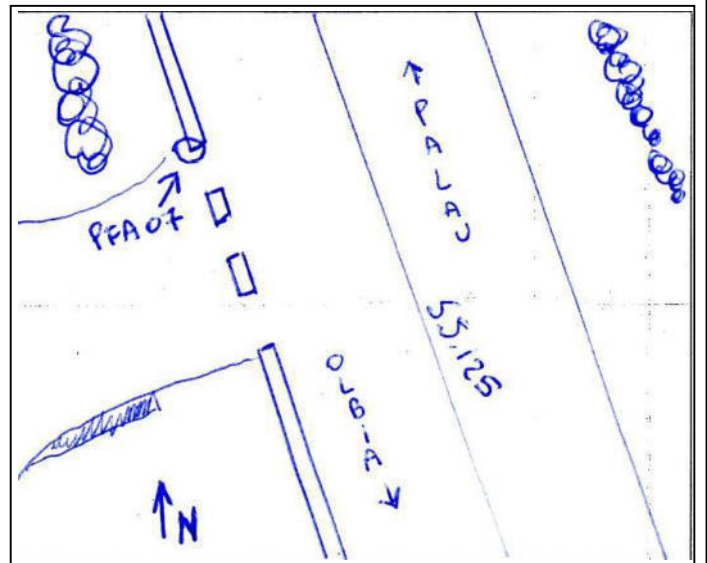
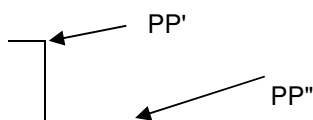
Est: 530710.37

Nord: 4551245.26

Quota geo: 84,8671

PP' : sommità =suolo _____

PP'' : suolo _____



S.S. 125
VERTICI FOTOGRAFICI

MONOGRAFIA FOTOGRAFICI

DATA 20 E 21 SETTEMBRE 2021

P.F.

8

Str.: 1 Fot: 62-63-64-65

Località S.S. 125 - ARZACHENA



Ubicazione

SPIGOLO PILASTRO CANCELLO

COORDINATE UTM F 32

Est: 530114,6479

Nord: 4550430,6459



COORDINATE PIANE GAUSS-BOAGA

Est: 1530144,8180

Nord: 4550439,7770

COORDINATE RETTILINEE

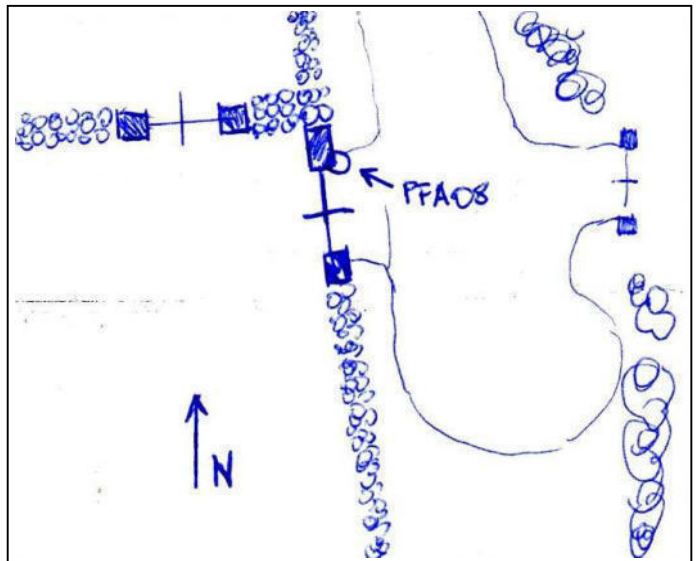
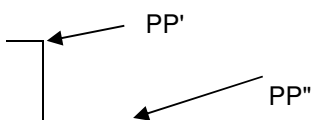
Est: 530114.38

Nord: 4550429.79

Quota geo: 164,1125

PP' : sommità

PP'' : suolo Q: 162,6625



S.S. 125
VERTICI FOTOGRAFICI

MONOGRAFIA FOTOGRAFICI

DATA 20 E 21 SETTEMBRE 2021

P.F.

9

Str.: 1 Fot: 67-68-69

Località S.S. 125 - ARZACHENA



Ubicazione

SPIGOLO PILASTRO CANCELLO

COORDINATE UTM F 32

Est: 529635,4947

Nord: 4551461,9229



COORDINATE PIANE GAUSS-BOAGA

Est: 1529665,6570

Nord: 4551471,0650

COORDINATE RETTILINEE

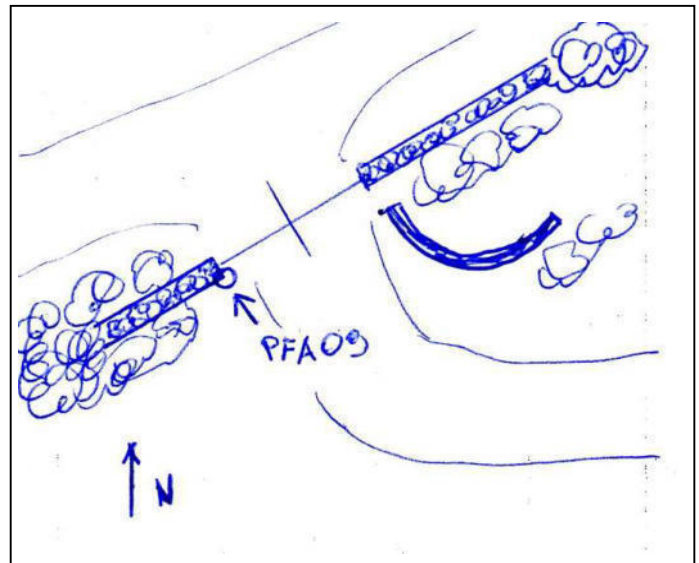
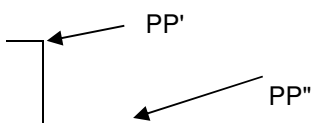
Est: 529635.03

Nord: 4551461.48

Quota geo: 167,1199

PP' : sommità _____

PP'' : suolo Q: 165,9199 _____



S.S. 125
VERTICI FOTOGRAFICI

MONOGRAFIA FOTOGRAFICI

DATA 20 E 21 SETTEMBRE 2021

P.F.

10

Str.: 1 Fot: 69-70-71
Str.: 2 Fot: 30-31-32

Località S.S. 125 - ARZACHENA



Ubicazione

SPIGOLO POZZETTO TELECOM

COORDINATE UTM F 32

Est: 530769,2778

Nord: 4552203,8183



COORDINATE PIANE GAUSS-BOAGA

Est: 1530799,4490

Nord: 4552212,9660

COORDINATE RETTILINEE

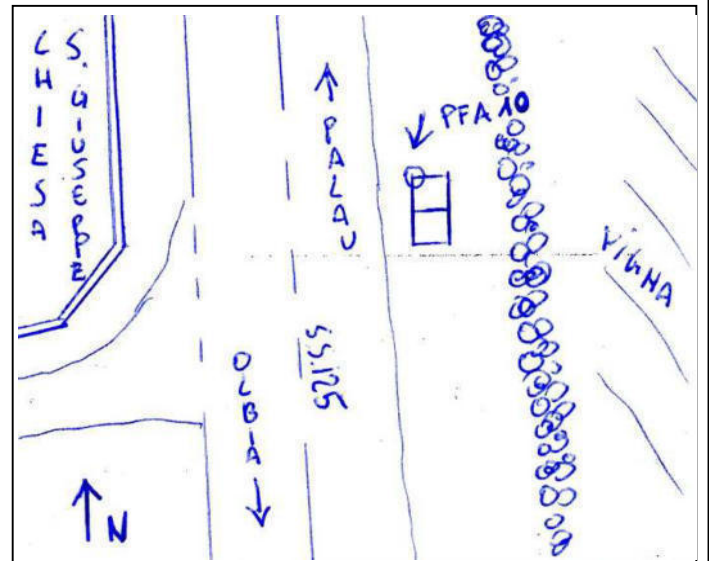
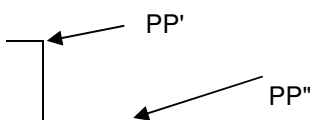
Est: 530769.27

Nord: 4552203.67

Quota geo: 68,4027

PP' : sommità =suolo _____

PP'' : suolo _____



S.S. 125
VERTICI FOTOGRAFICI

MONOGRAFIA FOTOGRAFICI

DATA 20 E 21 SETTEMBRE 2021

P.F.

11

Str.: 1 Fot: 71-72

Località S.S. 125 - ARZACHENA



Ubicazione

SPIGOLO MURETTO CAVALCAFOSSO IN CLS

COORDINATE UTM F 32

Est: 529747,2850

Nord: 4552344,7391



COORDINATE PIANE GAUSS-BOAGA

Est: 1529777,4460

Nord: 4552353,8910

COORDINATE RETTILINEE

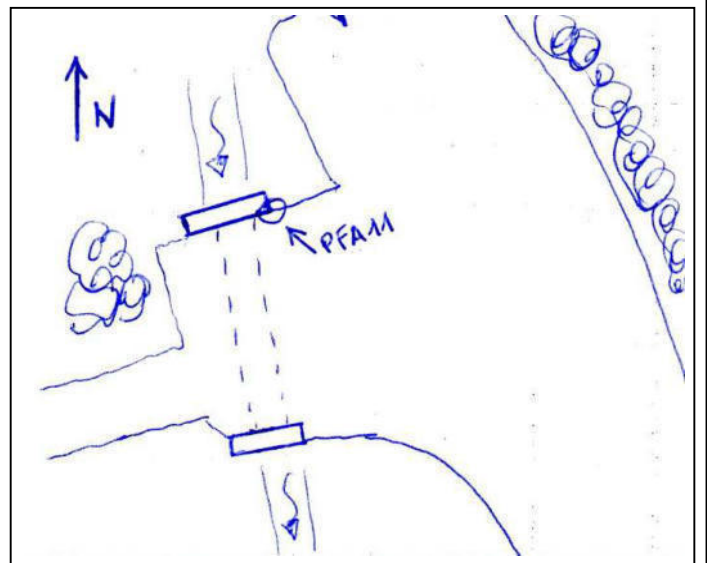
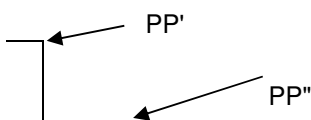
Est: 529746.87

Nord: 4552344.65

Quota geo: 127,0577

PP' : sommità _____

PP'' : suolo Q: 126,8277



S.S. 125
VERTICI FOTOGRAFICI

MONOGRAFIA FOTOGRAFICI

DATA 20 E 21 SETTEMBRE 2021

P.F.

12

Str.: 1 Fot: 72-73-74-75
Str.: 2 Fot: 26-27-28

Località S.S. 125 - ARZACHENA



Ubicazione

SPIGOLO SEGNALETICA OZIZZONTALE

COORDINATE UTM F 32

Est: 530772,0519

Nord: 4553172,2506



COORDINATE PIANE GAUSS-BOAGA

Est: 1530802,2190

Nord: 4553181,4070

COORDINATE RETTILINEE

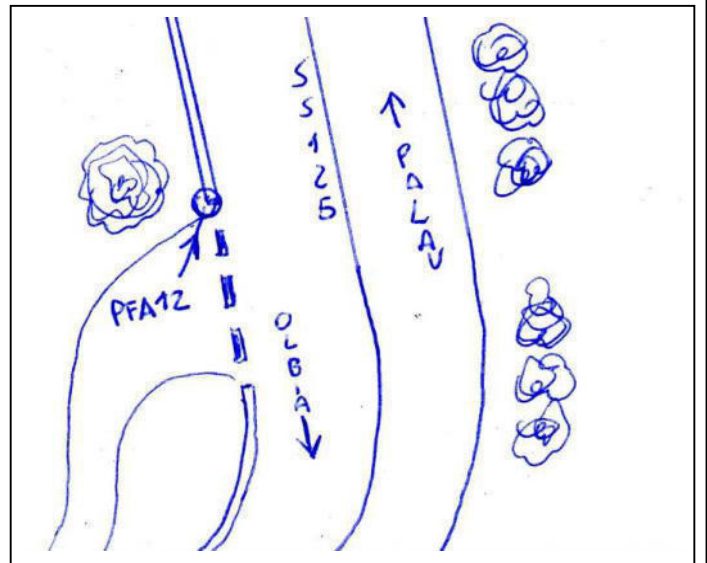
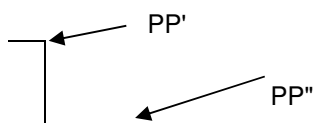
Est: 530772.05

Nord: 4553172.49

Quota geo: 55,3513

PP' : sommità = suolo _____

PP'' : suolo _____



S.S. 125
VERTICI FOTOGRAFICI

MONOGRAFIA FOTOGRAFICI

DATA 20 E 21 SETTEMBRE 2021

P.F.

13

Str.: 1 Fot: 77-78-79-80-81
Str.: 2 Fot: 21-22-23-24

Località S.S. 125 - ARZACHENA



Ubicazione

SPIGOLO PILASTRO CANCELLO

COORDINATE UTM F 32

Est: 530772,8831

Nord: 4554425,5083



COORDINATE PIANE GAUSS-BOAGA

Est: 1530803,0450

Nord: 4554434,6770

COORDINATE RETTILINEE

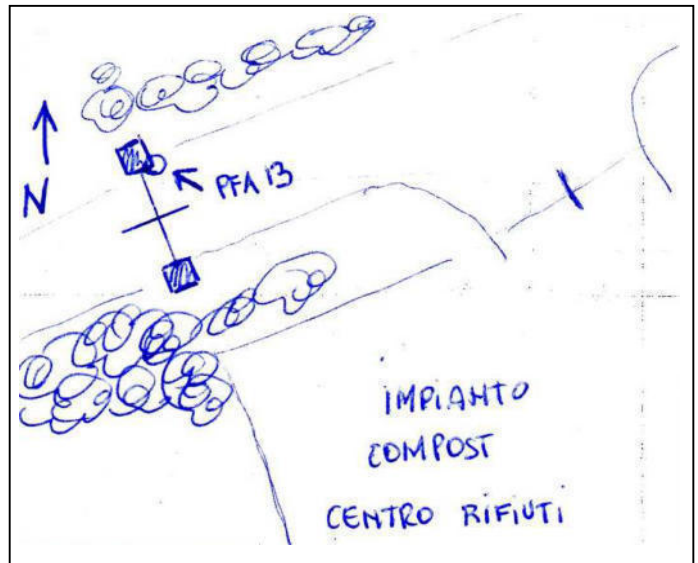
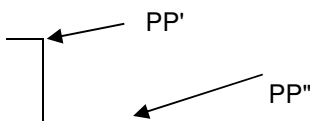
Est: 530772,88

Nord: 4554426,25

Quota geo: 64,2399

PP' : sommità _____

PP'' : suolo Q: 62,2399



S.S. 125
VERTICI FOTOGRAFICI

MONOGRAFIA FOTOGRAFICI

DATA 20 E 21 SETTEMBRE 2021

P.F.

14

Str.: 2 Fot: 6-7-8

Località S.S. 125 - ARZACHENA



Ubicazione

SPIGOLO SEGNALETICA ORIZZONTALE

COORDINATE UTM F 32

Est: 531385,1200

Nord: 4558673,2042



COORDINATE PIANE GAUSS-BOAGA

Est: 1531415,2670

Nord: 4558682,4000

COORDINATE RETTILINEE

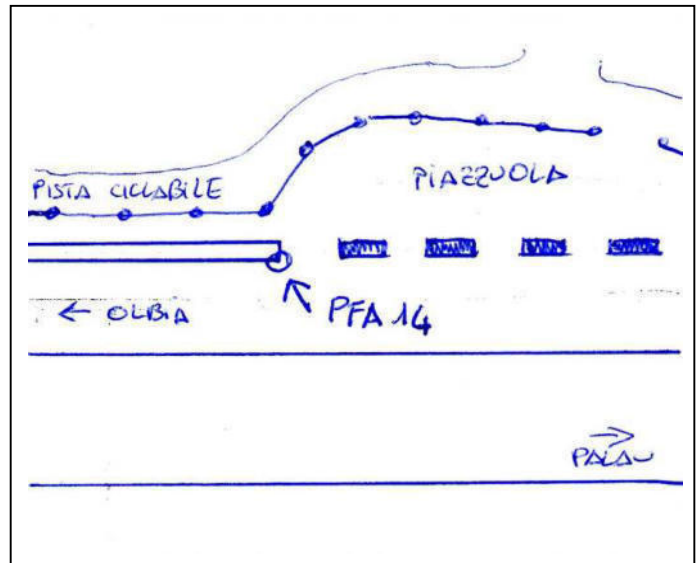
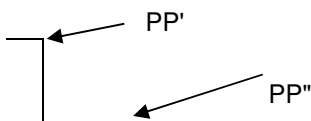
Est: 531385.36

Nord: 4558675.64

Quota geo: 13,3418

PP' : sommità = suolo _____

PP'' : suolo _____



S.S. 125
VERTICI FOTOGRAFICI

MONOGRAFIA FOTOGRAFICI

DATA 20 E 21 SETTEMBRE 2021

P.F.

15

Str.: 2 Fot: 6-7-8

Località S.S. 125 - ARZACHENA



Ubicazione

SPIGOLO POZZETTO

COORDINATE UTM F 32

Est: 530284,5198

Nord: 4558819,0868



COORDINATE PIANE GAUSS-BOAGA

Est: 1530314,6530

Nord: 4558828,2890

COORDINATE RETTILINEE

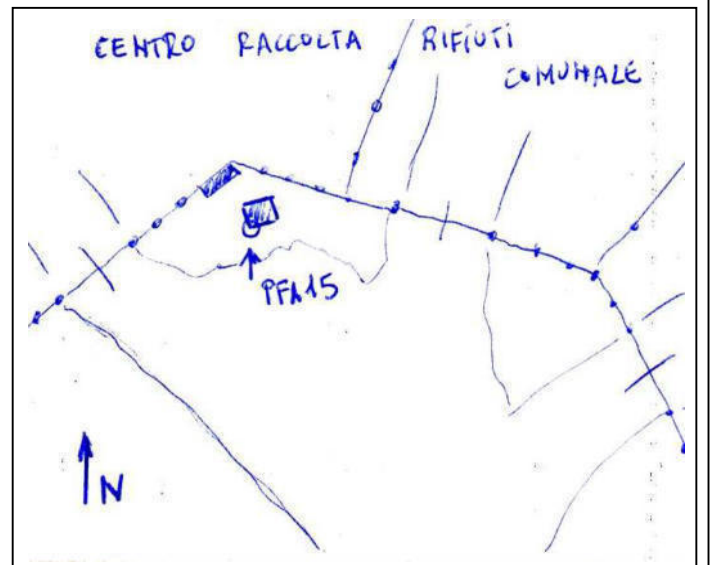
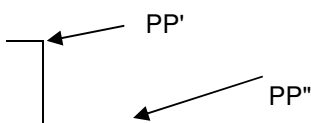
Est: 530284.32

Nord: 4558821.58

Quota geo: 23,2816

PP' : sommità = suolo _____

PP'' : suolo _____



S.S. 125
VERTICI FOTOGRAFICI

MONOGRAFIA FOTOGRAFICI

DATA 20 E 21 SETTEMBRE 2021

P.F.

16

Str.: 2 Fot: 8-9-10-11

Località S.S. 125 - ARZACHENA



Ubicazione

SPIGOLO SEGNALETICA ORIZZONTALE

COORDINATE UTM F 32

Est: 530925,3313

Nord: 4557995,1424



COORDINATE PIANE GAUSS-BOAGA

Est: 1530955,4760

Nord: 4558004,3400

COORDINATE RETTILINEE

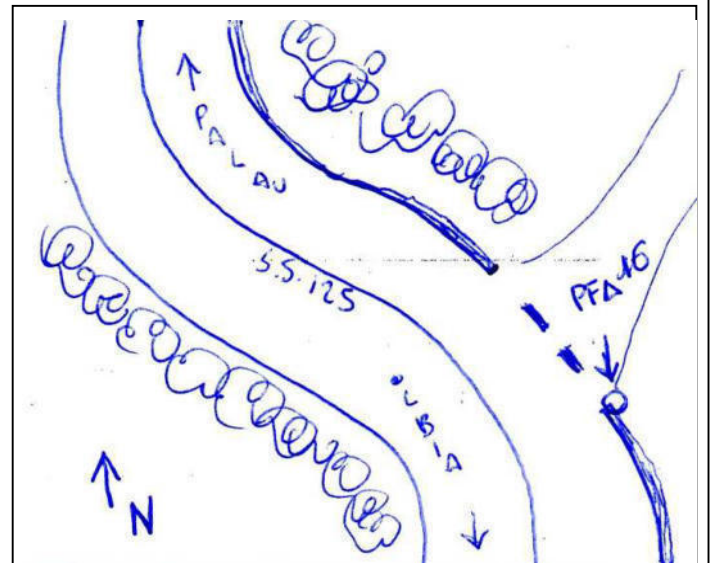
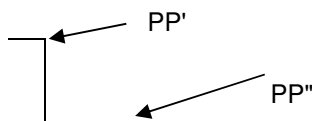
Est: 530925.39

Nord: 4557997.31

Quota geo: 5,7850

PP' : sommità = suolo

PP'' : suolo



S.S. 125
VERTICI FOTOGRAFICI

MONOGRAFIA FOTOGRAFICI

DATA 20 E 21 SETTEMBRE 2021

P.F.

17

Str.: 2 Fot: 11-12-13-14

Località S.S. 125 - ARZACHENA



Ubicazione
SPIGOLO SEGNALETICA ORIZZONTALE -
PARCHEGGI

COORDINATE UTM F 32

Est: 530136,2441

Nord: 4557090,6372



COORDINATE PIANE GAUSS-BOAGA

Est: 1530166,3830

Nord: 4557099,8360

COORDINATE RETTILINEE

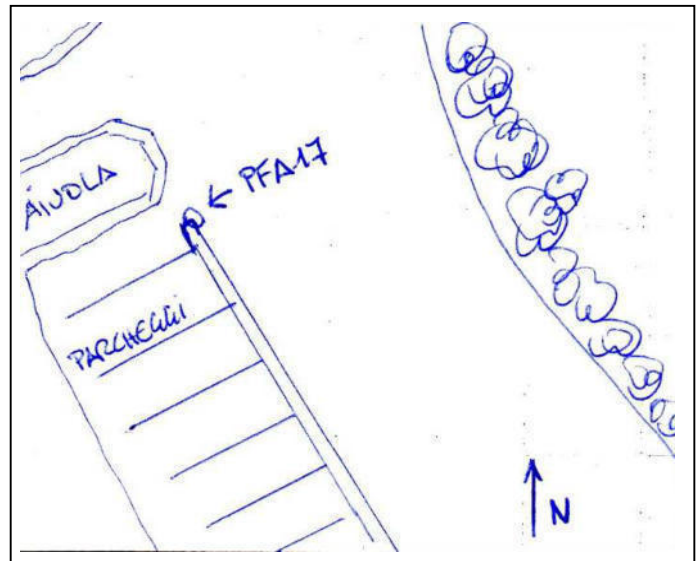
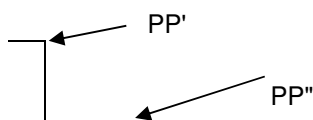
Est: 530135.98

Nord: 4557092.44

Quota geo: 75,6319

PP' : sommità = suolo _____

PP'' : suolo _____



S.S. 125
VERTICI FOTOGRAFICI

MONOGRAFIA FOTOGRAFICI

DATA 20 E 21 SETTEMBRE 2021

P.F.

18

Str.: 2 Fot: 14-15-16

Località S.S. 125 - ARZACHENA



Ubicazione

SPIGOLO SEGNALETICA ORIZZONTALE

COORDINATE UTM F 32

Est: 531151,9895

Nord: 4556543,4755



COORDINATE PIANE GAUSS-BOAGA

Est: 1531182,1440

Nord: 4556552,6640

COORDINATE RETTILINEE

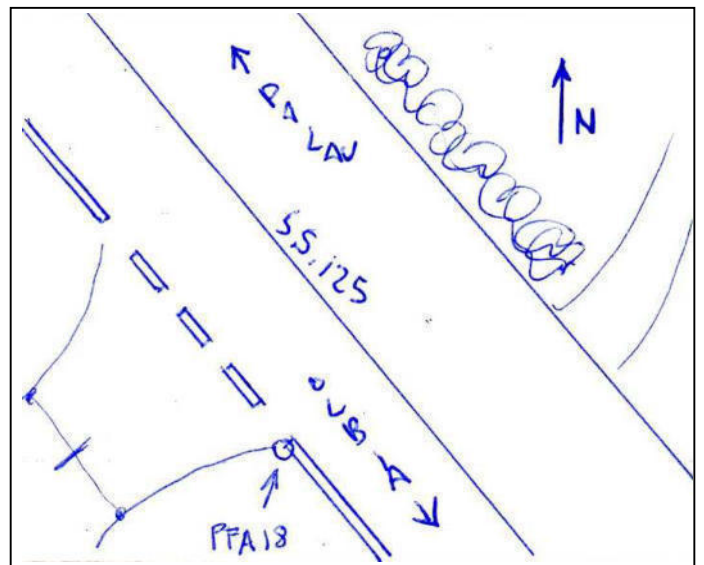
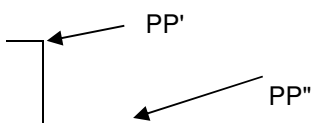
Est: 531152.14

Nord: 4556545.06

Quota geo: 17,4894

PP' : sommità = suolo _____

PP'' : suolo _____



S.S. 125
VERTICI FOTOGRAFICI

MONOGRAFIA FOTOGRAFICI

DATA 20 E 21 SETTEMBRE 2021

P.F.

19

Str.: 2 Fot: 16-17-18-19

Località S.S. 125 - ARZACHENA



Ubicazione

SPIGOLO DI FABBRICATO

COORDINATE UTM F 32

Est: 530373,0520

Nord: 4555687,0143



COORDINATE PIANE GAUSS-BOAGA

Est: 1530403,2020

Nord: 4555696,1980

COORDINATE RETTILINEE

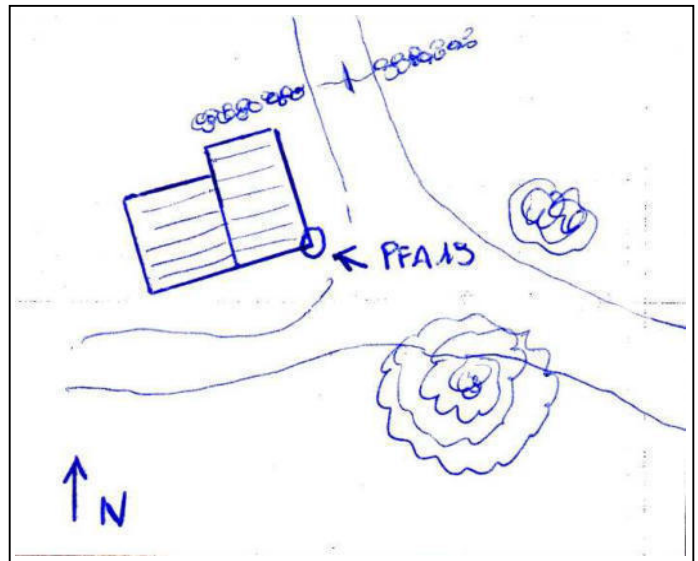
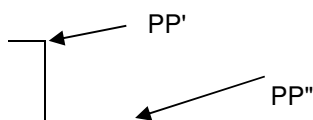
Est: 530372.89

Nord: 4555688.26

Quota geo: 70,3574

PP' : sommità _____

PP'' : suolo Q: 68,2574 _____



S.S. 125
VERTICI FOTOGRAFICI

MONOGRAFIA FOTOGRAFICI

DATA 20 E 21 SETTEMBRE 2021

P.F.

20

Str.: 2 Fot: 19-20-21-22

Località S.S. 125 - ARZACHENA



Ubicazione
SPIGOLO DI RECINZIONE



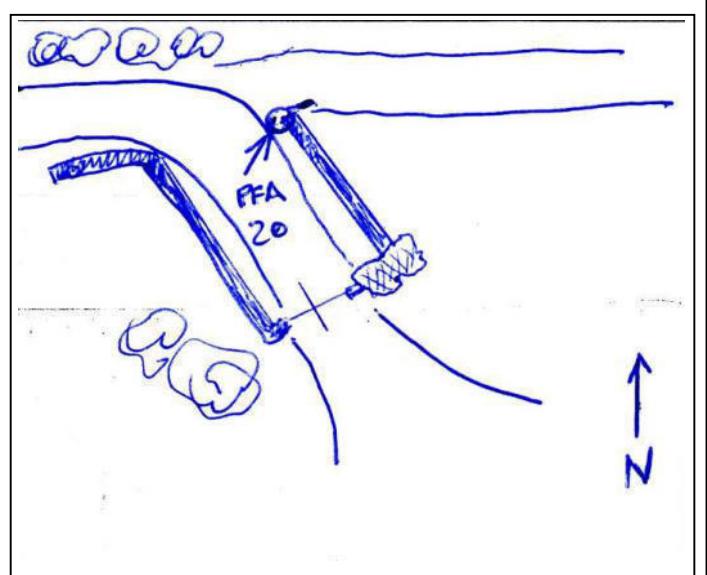
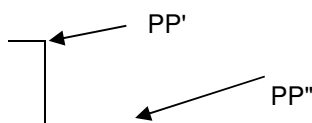
COORDINATE UTM F 32
Est: 531528,5237
Nord: 4555046,2705

COORDINATE PIANE GAUSS-BOAGA
Est: 1531558,6920
Nord: 4555055,4420

COORDINATE RETTILINEE
Est: 531528.82
Nord: 4555047.26

Quota geo: 65,6549

PP' : sommità _____
PP'' : suolo Q: 64,3549



S.S. 125
VERTICI FOTOGRAFICI

MONOGRAFIA FOTOGRAFICI

DATA 20 E 21 SETTEMBRE 2021

P.F.

21

Str.: 2 Fot: 24-25-26

Località S.S. 125 - ARZACHENA



Ubicazione

SPIGOLO SCALA SCAVALCO RECINZIONE

COORDINATE UTM F 32

Est: 531497,7517

Nord: 4553865,5647



COORDINATE PIANE GAUSS-BOAGA

Est: 1531527,9250

Nord: 4553874,7260

COORDINATE RETTILINEE

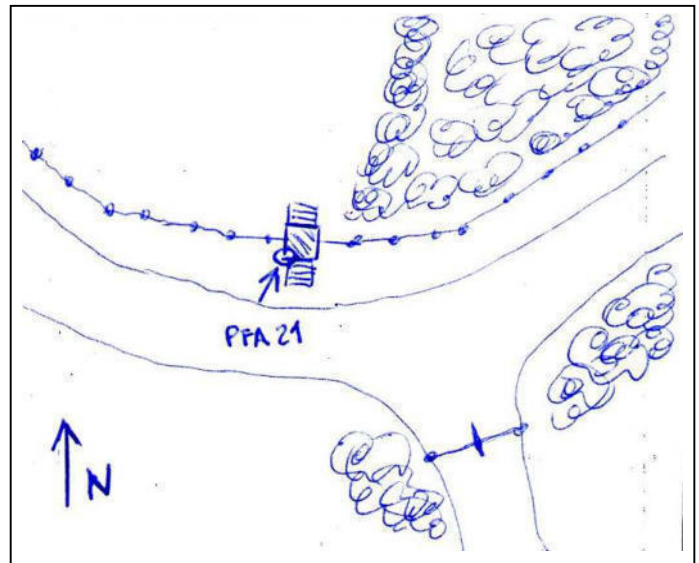
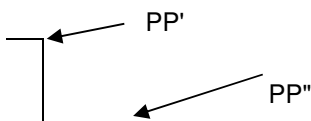
Est: 531498.04

Nord: 4553866.08

Quota geo: 89,9526

PP' : sommità _____

PP'' : suolo Q: 88,7526 _____



S.S. 125
VERTICI FOTOGRAFICI

MONOGRAFIA FOTOGRAFICI

DATA 20 E 21 SETTEMBRE 2021

P.F.

22

Str.: 2 Fot: 28-29-30

Località S.S. 125 - ARZACHENA



Ubicazione

SPIGOLO PILASTRO CANCELLO

COORDINATE UTM F 32

Est: 531736,3935

Nord: 4552994,9969



COORDINATE PIANE GAUSS-BOAGA

Est: 1531766,5730

Nord: 4553004,1490

COORDINATE RETTILINEE

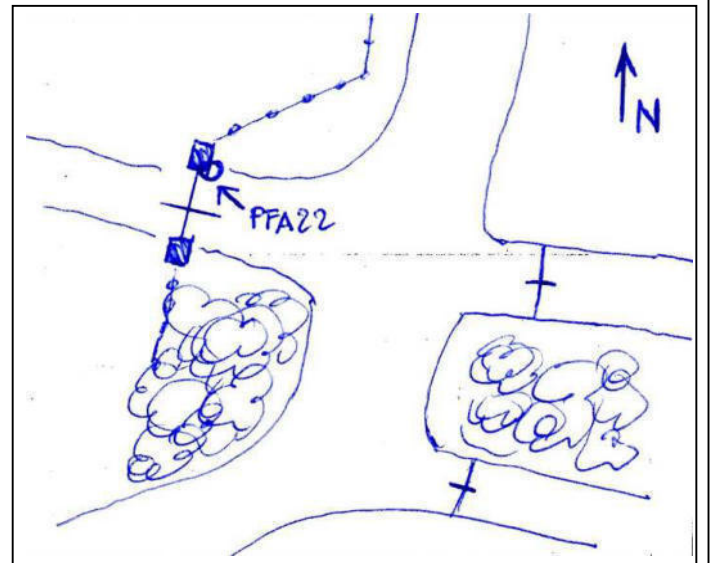
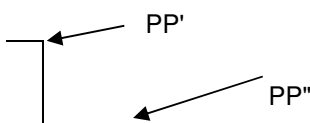
Est: 531736,77

Nord: 4552995,16

Quota geo: 95,0541

PP' : sommità _____

PP'' : suolo Q: 93,4341



S.S. 125
VERTICI FOTOGRAFICI

MONOGRAFIA FOTOGRAFICI


DATA 20 E 21 SETTEMBRE 2021

P.F.

23

Str.: 2 Fot: 32-33-34

Località S.S. 125 - ARZACHENA



Ubicazione

SPIGOLO RECINZIONE IN MURATURA

COORDINATE UTM F 32

Est: 531669,8134

Nord: 4551853,6791



COORDINATE PIANE GAUSS-BOAGA

Est: 1531699,9960

Nord: 4551862,8210

COORDINATE RETTILINEE

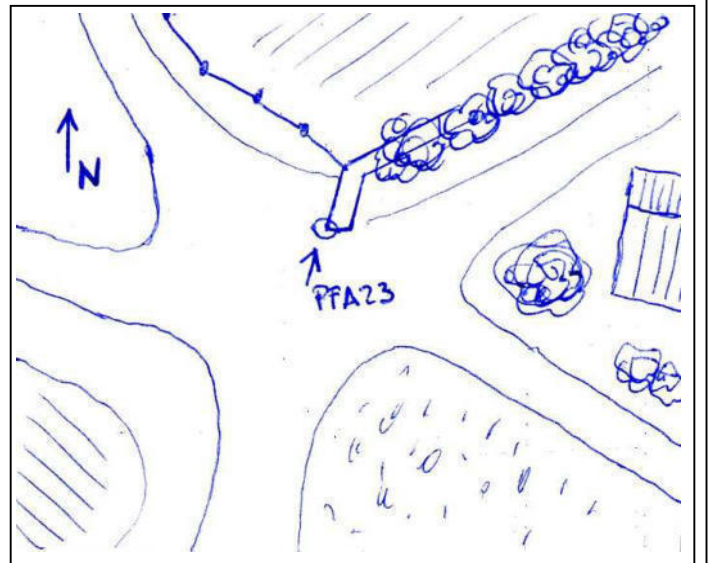
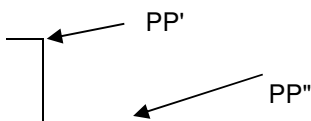
Est: 531670.17

Nord: 4551853.39

Quota geo: 80,4074

PP' : sommità _____

PP'' : suolo Q: 79,2774



S.S. 125
VERTICI FOTOGRAFICI

MONOGRAFIA FOTOGRAFICI

DATA 20 E 21 SETTEMBRE 2021

P.F.

24

Str.: 2 Fot: 36-37-38

Località S.S. 125 - ARZACHENA



Ubicazione

SPIGOLO DI FABBRICATO

COORDINATE UTM F 32

Est: 531404,0856

Nord: 4550842,9733



COORDINATE PIANE GAUSS-BOAGA

Est: 1531434,2680

Nord: 4550852,1060

COORDINATE RETTILINEE

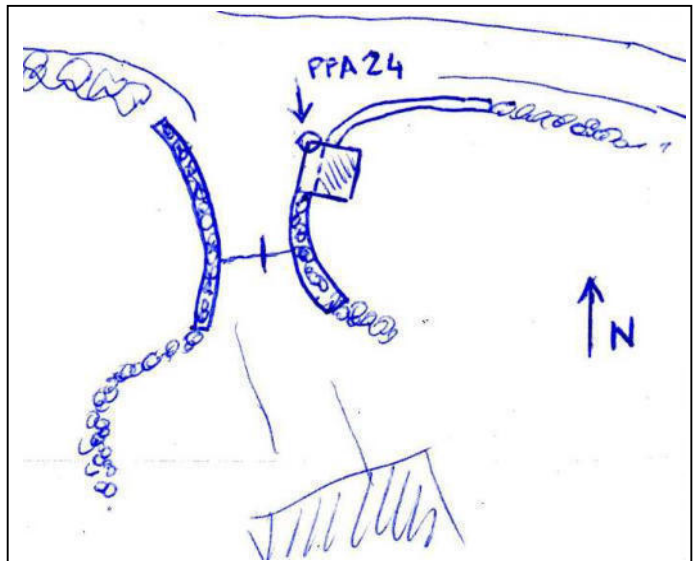
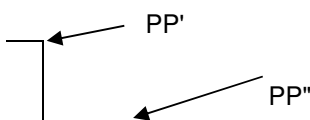
Est: 531404.33

Nord: 4550842.28

Quota geo: 127,7479

PP' : sommità _____

PP'' : suolo Q: 125,3179



S.S. 125
VERTICI FOTOGRAFICI

MONOGRAFIA FOTOGRAFICI

DATA 20 E 21 SETTEMBRE 2021

P.F.

25

Str.: 2 Fot: 41-42-43

Località S.S. 125 - ARZACHENA



Ubicazione

SPIGOLO SEGNALETICA ORIZZONTALE

COORDINATE UTM F 32

Est: 531251,6268

Nord: 4549482,1132



COORDINATE PIANE GAUSS-BOAGA

Est: 1531281,8090

Nord: 4549491,2330

COORDINATE RETTILINEE

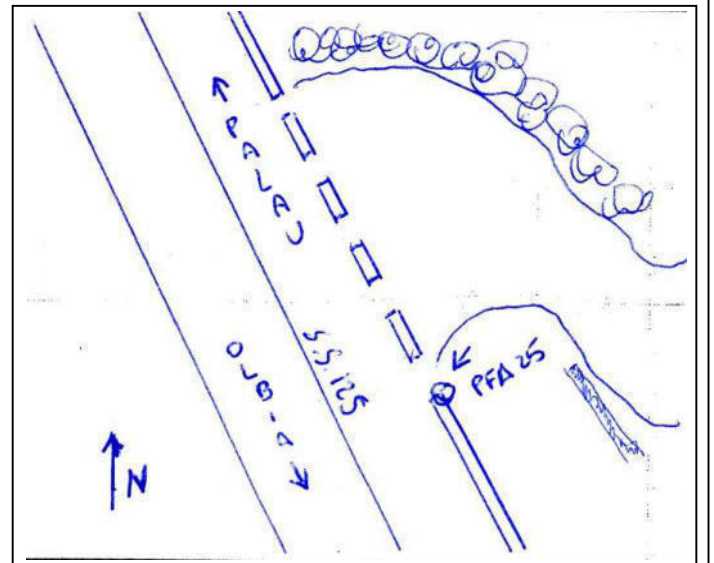
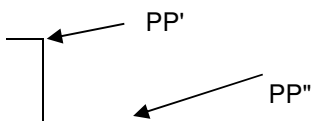
Est: 531251.81

Nord: 4549480.88

Quota geo: 137,0328

PP' : sommità = suolo _____

PP'' : suolo _____



S.S. 125
VERTICI FOTOGRAFICI

MONOGRAFIA FOTOGRAFICI

DATA 20 E 21 SETTEMBRE 2021

P.F.

26

Str.: 2 Fot: 45-46-47

Località S.S. 125 - ARZACHENA



Ubicazione

SPIGOLO SEGNALETICA ORIZZONTALE

COORDINATE UTM F 32

Est: 531497,8844

Nord: 4548352,9205



COORDINATE PIANE GAUSS-BOAGA

Est: 1531528,0700

Nord: 4548362,0300

COORDINATE RETTILINEE

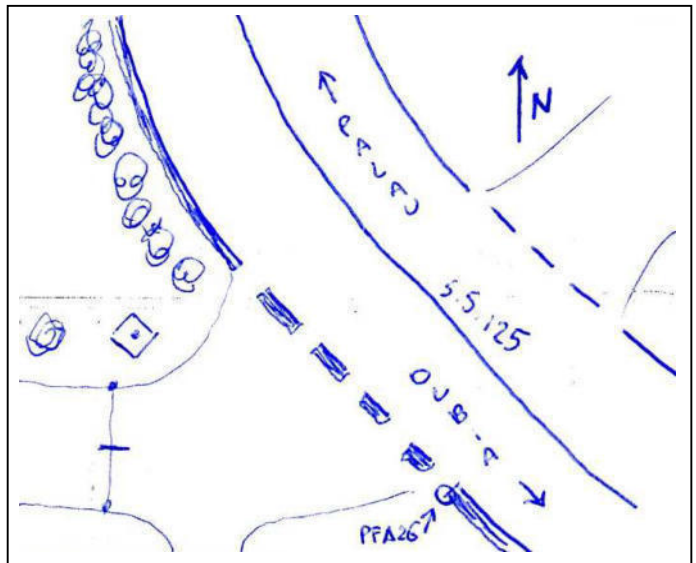
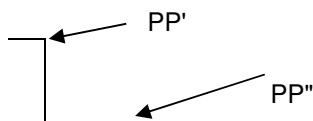
Est: 531498.17

Nord: 4548351.23

Quota geo: 122,1877

PP' : sommità = suolo

PP'' : suolo



S.S. 125
VERTICI FOTOGRAFICI

MONOGRAFIA FOTOGRAFICI


DATA 20 E 21 SETTEMBRE 2021

P.F.

27

Str.: 1 Fot: 52
Str.: 5 Fot: 119-120

Località S.S. 125 - ARZACHENA



Ubicazione

SPIGOLO POZZETTO

COORDINATE UTM F 32

Est: 530530,0176

Nord: 4547009,0982



COORDINATE PIANE GAUSS-BOAGA

Est: 1530560,1970

Nord: 4547018,1930

COORDINATE RETTILINEE

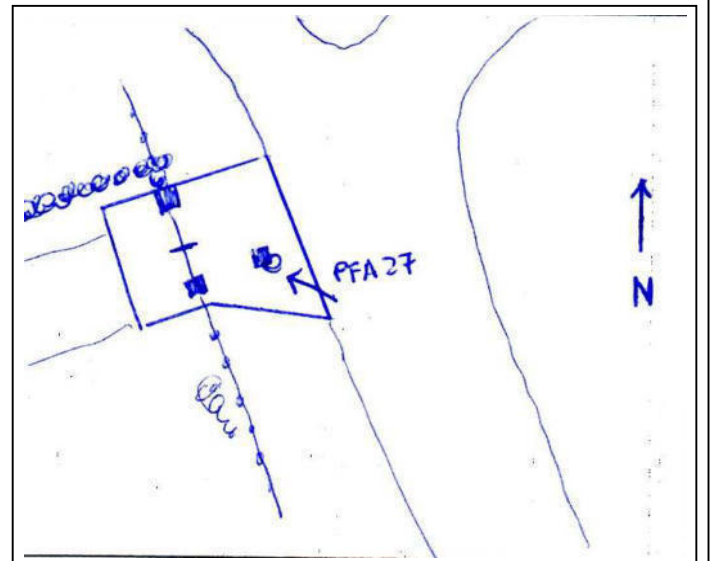
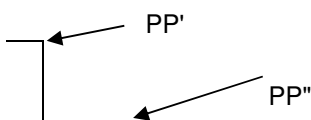
Est: 530529.91

Nord: 4547006.87

Quota geo: 65,4571

PP' : sommità = suolo _____

PP'' : suolo _____



S.S. 125
VERTICI FOTOGRAFICI

MONOGRAFIA FOTOGRAFICI


DATA 20 E 21 SETTEMBRE 2021

P.F.

28

Str.: 2 Fot: 48-49

Località S.S. 125 - ARZACHENA



Ubicazione

SPIGOLO SEGNALETICA ORIZZONTALE

COORDINATE UTM F 32

Est: 532338,1846

Nord: 4547464,5836



COORDINATE PIANE GAUSS-BOAGA

Est: 1532368,3810

Nord: 4547473,6840

COORDINATE RETTILINEE

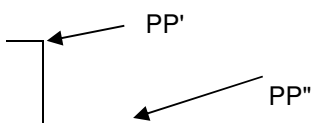
Est: 532338.80

Nord: 4547462.54

Quota geo: 55,0655

PP' : sommità = suolo _____

PP'' : suolo _____



S.S. 125
VERTICI FOTOGRAFICI

MONOGRAFIA FOTOGRAFICI

DATA 20 E 21 SETTEMBRE 2021

P.F.

28A

Str.: 2 Fot: 48-49

Località S.S. 125 - ARZACHENA



Ubicazione

SPIGOLO POZZETTO

COORDINATE UTM F 32

Est: 532339,4844

Nord: 4547467,1007



COORDINATE PIANE GAUSS-BOAGA

Est: 1532369,6810

Nord: 4547476,2020

COORDINATE RETTILINEE

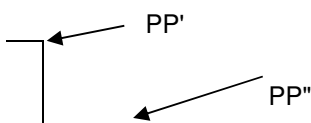
Est: 532340.10

Nord: 4547465.06

Quota geo: 55,0454

PP' : sommità = suolo _____

PP'' : suolo _____



S.S. 125
VERTICI FOTOGRAFICI

MONOGRAFIA FOTOGRAFICI

DATA 20 E 21 SETTEMBRE 2021

P.F.

29

Str.: 2 Fot: 48-49
Str.: 5 Fot: 119-120

Località S.S. 125 - ARZACHENA



Ubicazione

SPIGOLO PILASTRO MONTANTE CANCELLO

COORDINATE UTM F 32

Est: 531101,4592

Nord: 4547576,8725



COORDINATE PIANE GAUSS-BOAGA

Est: 1531131,6430

Nord: 4547585,9740

COORDINATE RETTILINEE

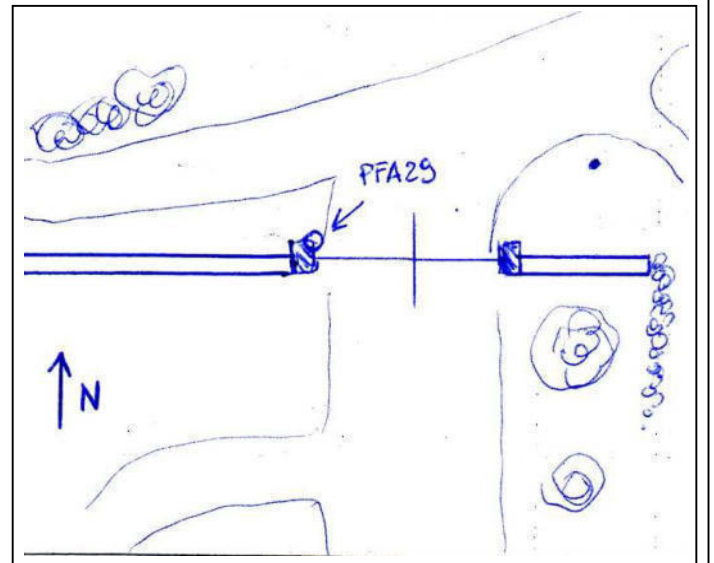
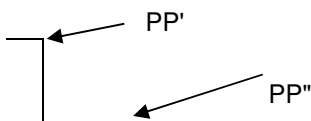
Est: 531101.58

Nord: 4547574.87

Quota geo: 78,5072

PP' : sommità _____

PP'' : suolo Q: 77,0372



S.S. 125
VERTICI FOTOGRAFICI

MONOGRAFIA FOTOGRAFICI

DATA 20 E 21 SETTEMBRE 2021

P.F.

30

Str.: 5 Fot: 123-124-125-126

Località S.S. 125 - ARZACHENA



Ubicazione
SPIGOLO SEGNALETICA SU CORDOLO AIUOLA
SPARTITRAFFICO

COORDINATE UTM F 32

Est: 532177,8872

Nord: 4546517,7020



COORDINATE PIANE GAUSS-BOAGA

Est: 1532208,0840

Nord: 4546526,7920

COORDINATE RETTILINEE

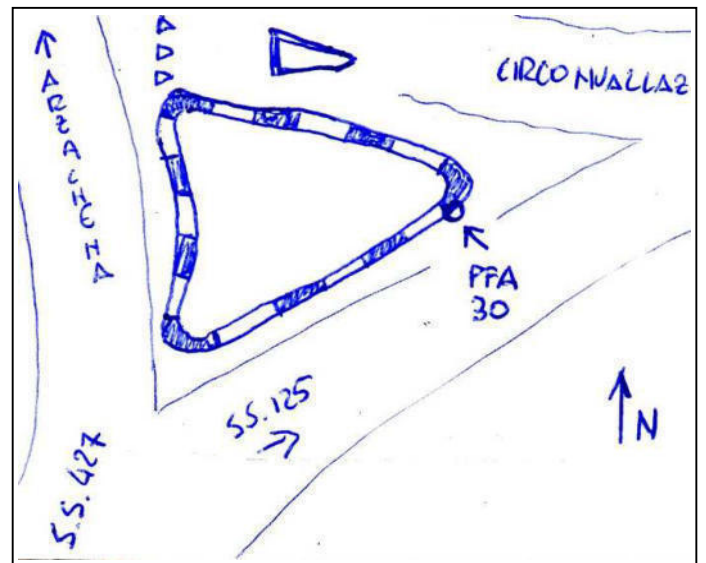
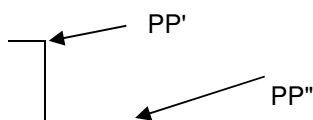
Est: 532178.44

Nord: 4546515.28

Quota geo: 33,5425

PP' : sommità

PP'' : suolo Q: 33,2625



S.S. 125
VERTICI FOTOGRAFICI

MONOGRAFIA FOTOGRAFICI

DATA 20 E 21 SETTEMBRE 2021

P.F.

31

Str.: 5 Fot: 125-126

Località S.S. 125 - ARZACHENA



Ubicazione

SPIGOLO SEGNALETICA ORIZZONTALE

COORDINATE UTM F 32

Est: 532086,6083

Nord: 4545694,5231



COORDINATE PIANE GAUSS-BOAGA

Est: 1532116,8060

Nord: 4545703,6040

COORDINATE RETTILINEE

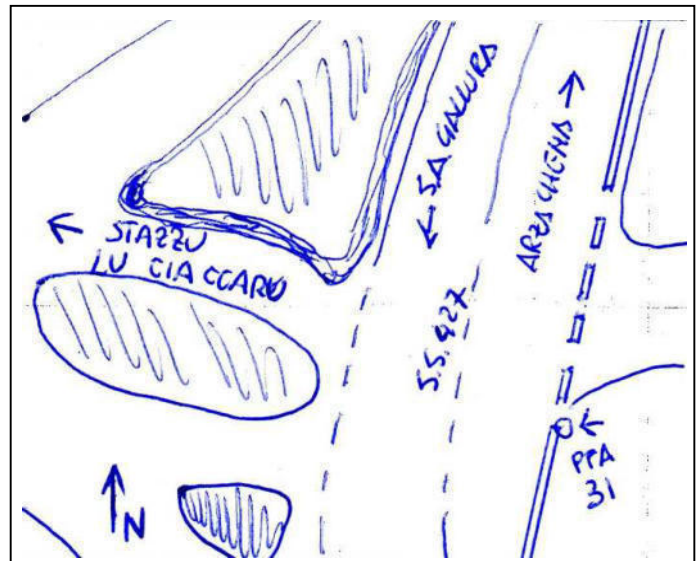
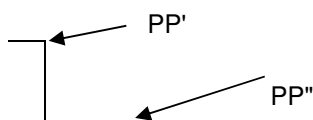
Est: 532087.13

Nord: 4545691.77

Quota geo: 24,6347

PP' : sommità = suolo _____

PP'' : suolo _____



S.S. 125
VERTICI FOTOGRAFICI

MONOGRAFIA FOTOGRAFICI

DATA 20 E 21 SETTEMBRE 2021

P.F.

32

Str.: 5 Fot: 119-120

Località S.S. 125 - ARZACHENA



Ubicazione

SPIGOLO POZZETTO IN CLS

COORDINATE UTM F 32

Est: 530285,5942

Nord: 4546686,2846



COORDINATE PIANE GAUSS-BOAGA

Est: 1530315,7730

Nord: 4546695,3740

COORDINATE RETTILINEE

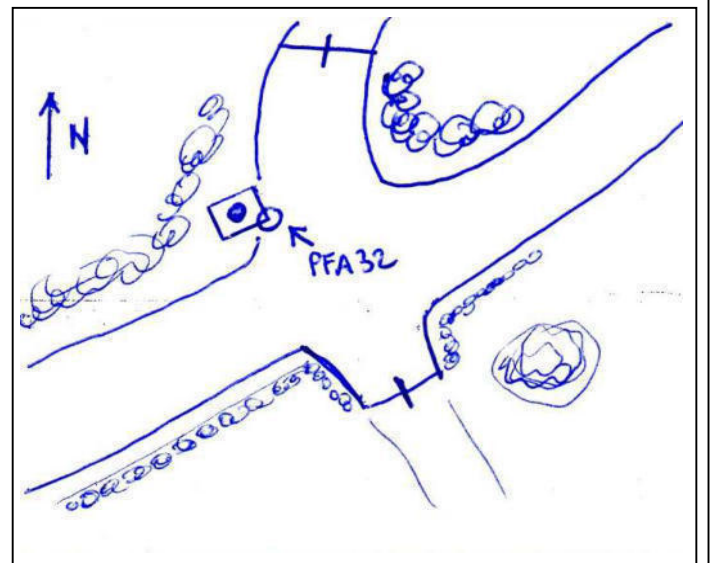
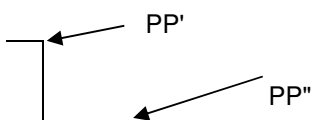
Est: 530285.39

Nord: 4546683.93

Quota geo: 78,4275

PP' : sommità = suolo _____

PP'' : suolo _____



COMPUCART CAGLIARI

S.S. 125
VERTICI FOTOGRAFICI

MONOGRAFIA FOTOGRAFICI

DATA 20 E 21 SETTEMBRE 2021

P.F.

33

Str.: 5 Fot: 120-121-122-123

Località S.S. 125 - ARZACHENA



Ubicazione

SPIGOLO SEGNALETICA ORIZZONTALE

COORDINATE UTM F 32

Est: 531542,5226

Nord: 4547014,2950



COORDINATE PIANE GAUSS-BOAGA

Est: 1531572,7120

Nord: 4547023,3900

COORDINATE RETTILINEE

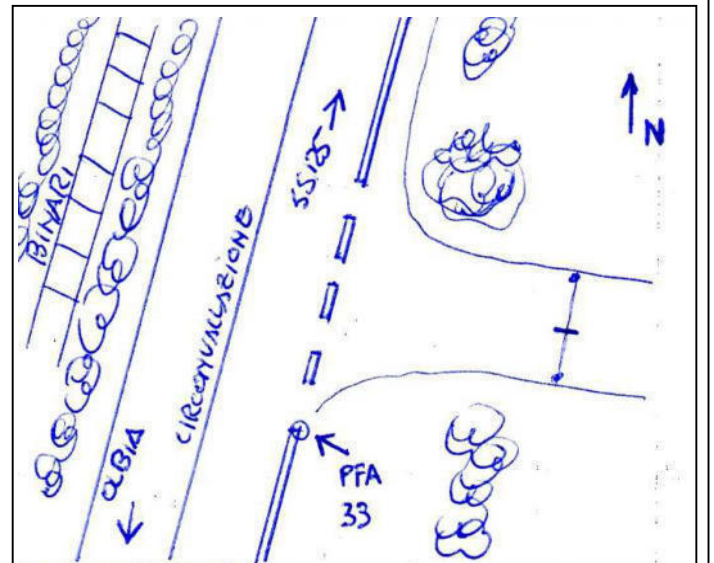
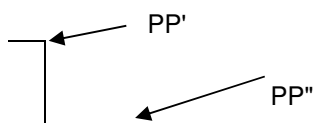
Est: 531542.82

Nord: 4547012.07

Quota geo: 59,0060

PP' : sommità =suolo _____

PP'' : suolo _____



S.S. 125
VERTICI FOTOGRAFICI

MONOGRAFIA FOTOGRAFICI

DATA 20 E 21 SETTEMBRE 2021

P.F.

34

Str.: 5 Fot: 123-124

Località S.S. 125 - ARZACHENA



Ubicazione

SPIGOLO MURO DI RECINZIONE

COORDINATE UTM F 32

Est: 531392,3327

Nord: 4545666,8517



COORDINATE PIANE GAUSS-BOAGA

Est: 1531422,5230

Nord: 4545675,9310

COORDINATE RETTILINEE

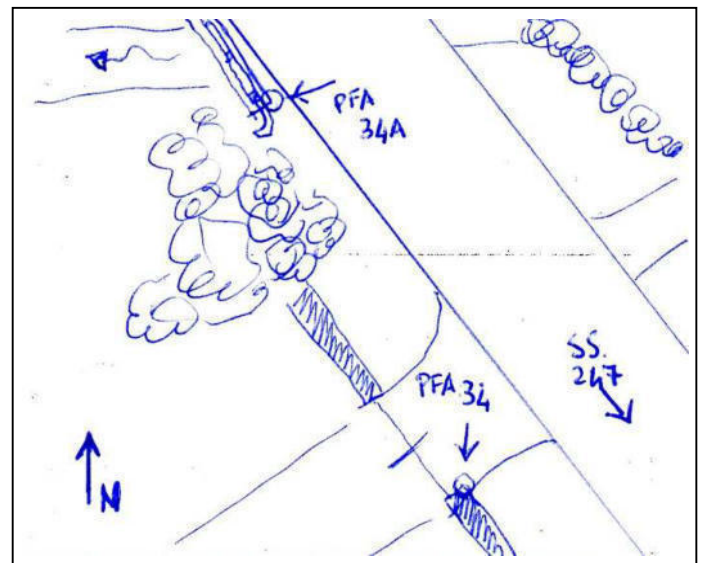
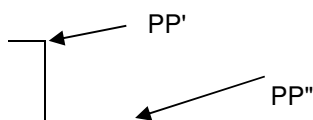
Est: 531392,57

Nord: 4545664,09

Quota geo: 33,8709

PP' : sommità

PP'' : suolo Q: 32,6109



S.S. 125
VERTICI FOTOGRAFICI

MONOGRAFIA FOTOGRAFICI

DATA 20 E 21 SETTEMBRE 2021

P.F.

34A

Str.: 5 Fot: 123-124

Località S.S. 125 - ARZACHENA



Ubicazione

SPIGOLO SOLETTA - CORDOLO PONTE IN CLS

COORDINATE UTM F 32

Est: 531378,8305

Nord: 4545704,2495



COORDINATE PIANE GAUSS-BOAGA

Est: 1531409,0210

Nord: 4545713,3290

COORDINATE RETTILINEE

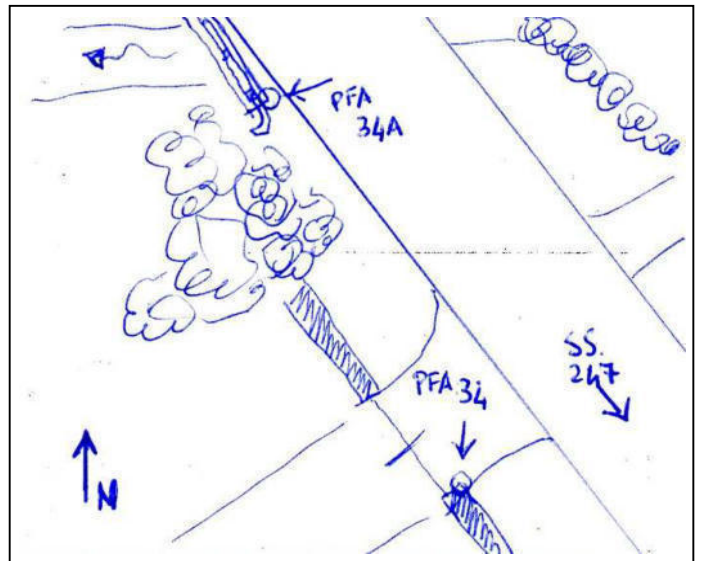
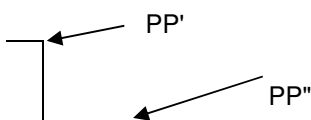
Est: 531379.07

Nord: 4545701.50

Quota geo: 30,2999

PP' : sommità

PP'' : suolo Q: 30,1999



VERTICE RAFFITTIMENTO

DATA dic-20

P1

Località ARZACHENA
S.S.N°125



Ubicazione

Borchia infissa sulla piattaforma in c.a. situata nei pressi dello svincolo.

COORDINATE GEOGRAFICHE

Latitud.: 41°04'53.95134

Longitud.: 9°22'38.23461



COORDINATE GAUSS BOAGA

Nord: 4547899.073

Est: 1531721.472

COORDINATE UTM 32 - ETRF 2000

Nord: 4547889.968

Est: 531691.288

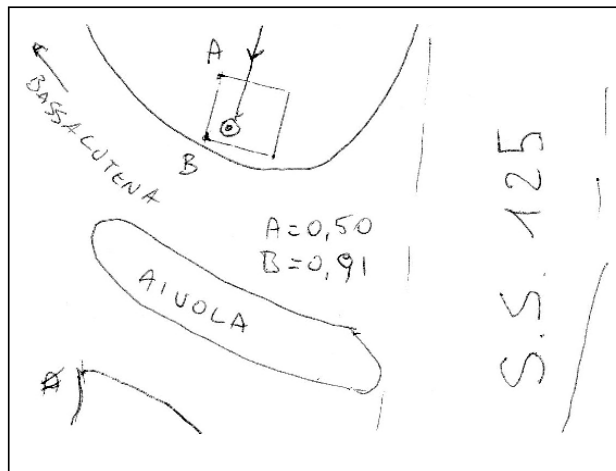
COORDINATE RETTILINEE

Nord: 4547888.069

Est: 531691.653

QUOTE
Elissoidica 133.187

Q. s.l.m. 85.740



ESECUZIONE: COMPUCART

VERTICE RAFFITTIMENTO

DATA dic-20

P2

Località ARZACHENA
S.S.N°125



Ubicazione

Borchia infissa sul manufatto idraulico in c.a al bordo della strada.

COORDINATE GEOGRAFICHE

Latitud.: 41°05'07.11954

Longitud.: 9°21'50.01145



COORDINATE GAUSS BOAGA

Nord: 4548300.356

Est: 1530594.583

COORDINATE UTM 32 - ETRF 2000

Nord: 4548291.247

Est: 530564.414

COORDINATE RETTILINEE

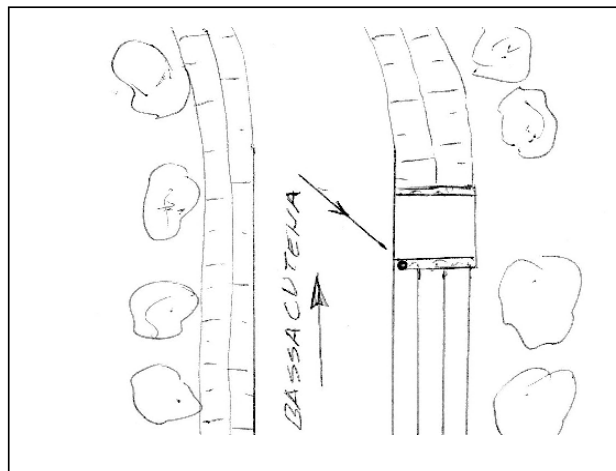
Nord: 4548289.511

Est: 530564.322

QUOTE

Elissoidica 123.120

Q. s.l.m. 75.661



ESECUZIONE: COMPUCART

VERTICE RAFFITTIMENTO

DATA dic-20

P3

Località ARZACHENA
S.S.N°125



Ubicazione

Borchia infissa sul cordolo di contenimento in c.a della strada.

COORDINATE GEOGRAFICHE

Latitud.: 41°05'06.62589

Longitud.: 9°22'27.81783



COORDINATE GAUSS BOAGA

Nord: 4548288.869

Est: 1531476.737

COORDINATE UTM 32 - ETRF 2000

Nord: 4548279.759

Est: 531446.558

COORDINATE RETTILINEE

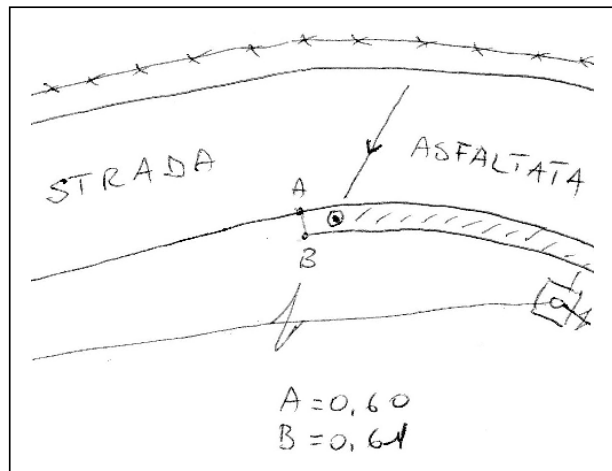
Nord: 4548278.018

Est: 531446.823

QUOTE

Elissoidica 183.394

Q. s.l.m. 135.943



ESECUZIONE: COMPUCART

VERTICE RAFFITTIMENTO

DATA dic-20

P4

Località ARZACHENA
S.S.N°125



Ubicazione

Borchia infissa su cordolo in c.a. di contenimento della strada.

COORDINATE GEOGRAFICHE

Latitud.: 41°05'27.38978

Longitud.: 9°22'25.74449



COORDINATE GAUSS BOAGA

Nord: 4548928.955

Est: 1531425.616

COORDINATE UTM 32 - ETRF 2000

Nord: 4548919.838

Est: 531395.438

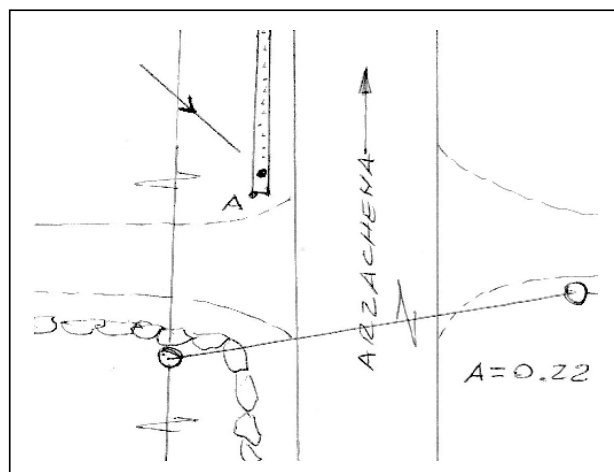
COORDINATE RETTILINEE

Nord: 4548918.357

Est: 531395.683

QUOTE
Elissoidica 185.307

Q. s.l.m. 137.854



ESECUZIONE: COMPUCART



VERTICE RAFFITTIMENTO

DATA dic-20

P5

Località ARZACHENA

S.S.N°125



Ubicazione

Borchia infissa su manufatto idraulico in c.a. al bordo della strada.

COORDINATE GEOGRAFICHE

Latitud.: 41°05'42.37211

Longitud.: 9°22'20.81036



COORDINATE GAUSS BOAGA

Nord: 4549390.471

Est: 1531308.530

COORDINATE UTM 32 - ETRF 2000

Nord: 4549381.348

Est: 531278.353

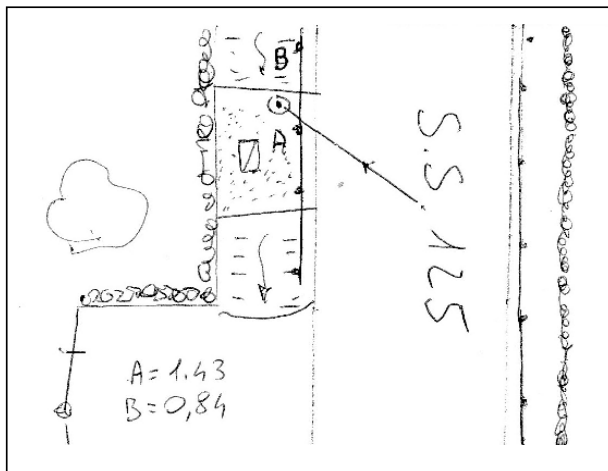
COORDINATE RETTILINEE

Nord: 4549380.054

Est: 531278.551

QUOTE
 Elissoidica 181.986

Q. s.l.m. 134.530



ESECUZIONE: COMPUCART

VERTICE RAFFITTIMENTO

DATA dic-20

P6

Località ARZACHENA
S.S.N°125



Ubicazione

Borchia infissa su cordoletto in cls prefabbricato, al bordo della strada.

COORDINATE GEOGRAFICHE

Latitud.: 41°05'52.20922

Longitud.: 9°21'49.03728



COORDINATE GAUSS BOAGA

Nord: 4549690.689

Est: 1530566.053

COORDINATE UTM 32 - ETRF 2000

Nord: 4549681.562

Est: 530535.886

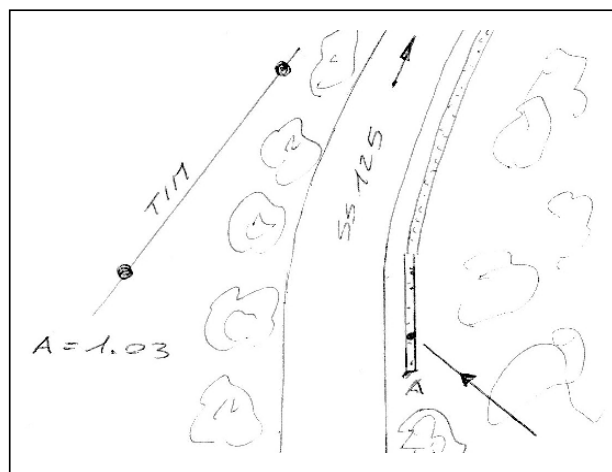
COORDINATE RETTILINEE

Nord: 4549680.390

Est: 530535.782

QUOTE
Elissoidica 203.166

Q. s.l.m. 155.704



ESECUZIONE: COMPUCART



VERTICE RAFFITTIMENTO

DATA dic-20

P7

Località ARZACHENA
S.S.N°125



Ubicazione

Borchia infissa su canaletta in cls all'ingresso di una proprietà.

COORDINATE GEOGRAFICHE

Latitud.: 41°05'58.70759

Longitud.: 9°22'17.42211



COORDINATE GAUSS BOAGA

Nord: 4549893.871

Est: 1531227.340

COORDINATE UTM 32 - ETRF 2000

Nord: 4549884.742

Est: 531197.165

COORDINATE RETTILINEE

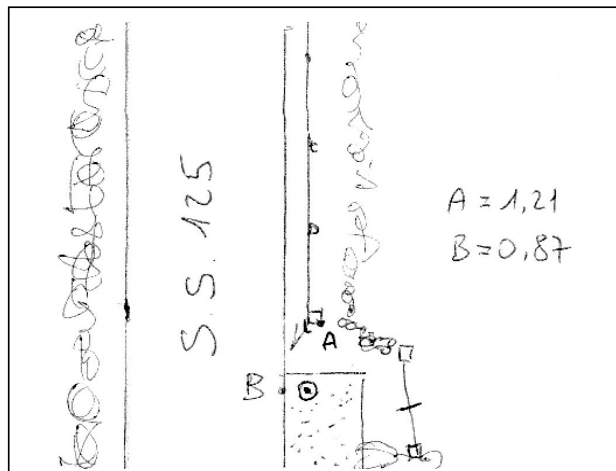
Nord: 4549883.652

Est: 531197.330

QUOTE

Elissoidica 167.198

Q. s.l.m. 119.740



ESECUZIONE: COMPUCART

VERTICE RAFFITTIMENTO

DATA dic-20

P8

Località ARZACHENA

S.S.N°125



Ubicazione

Borchia infissa su roccia affiorante situata a bordo strada.

COORDINATE GEOGRAFICHE

Latitud.: 41°06'13.20050

Longitud.: 9°22'11.35817



COORDINATE GAUSS BOAGA

Nord: 4550340.186

Est: 1531083.992

COORDINATE UTM 32 - ETRF 2000

Nord: 4550331.052

Est: 531053.819

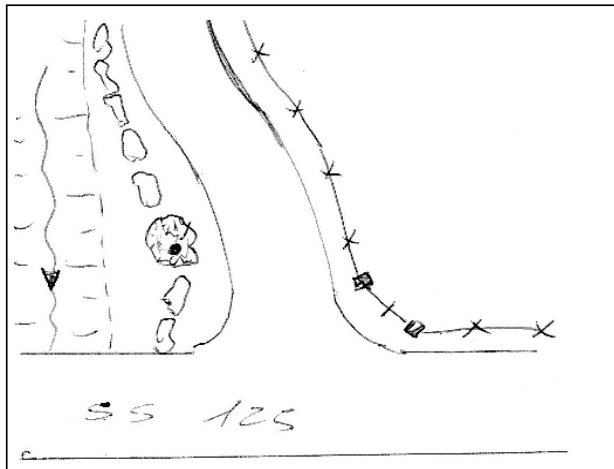
COORDINATE RETTILINEE

Nord: 4550330.143

Est: 531053.925

QUOTE
Elissoidica 141.922

Q. s.l.m. 94.464



ESECUZIONE: COMPUCART

VERTICE RAFFITTIMENTO

DATA dic-20

P9

Località ARZACHENA
S.S.N°125



Ubicazione

Borchia infissa sul manufatto adiacente la ferroovia.

COORDINATE GEOGRAFICHE

Latitud.: 41°06'28.24382

Longitud.: 9°21'54.26875



COORDINATE GAUSS BOAGA

Nord: 4550802.398

Est: 1530683.433

COORDINATE UTM 32 - ETRF 2000

Nord: 4550793.257

Est: 530653.266

COORDINATE RETTILINEE

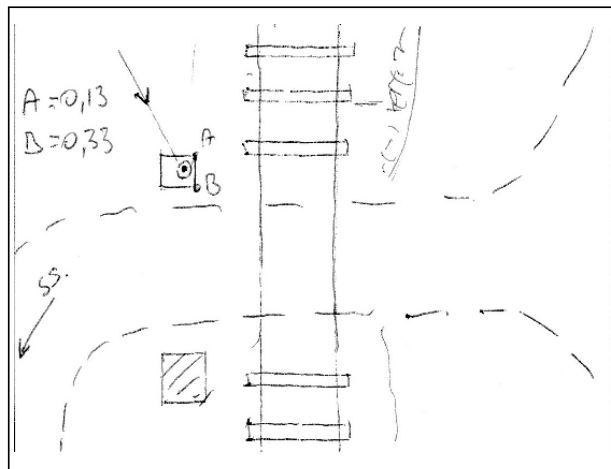
Nord: 4550792.536

Est: 530653.210

QUOTE

Elissoidica 151.768

Q. s.l.m. 104.308



ESECUZIONE: COMPUCART



VERTICE RAFFITTIMENTO

DATA dic-20

P10

Località ARZACHENA

S.S.N°125



Ubicazione

Borchia infissa sul cordolo in c.a. della recinzione ferroviaria.

COORDINATE GEOGRAFICHE

Latitud.: 41°06'45.04853

Longitud.: 9°21'54.01738



COORDINATE GAUSS BOAGA

Nord: 4551320.581

Est: 1530675.399

COORDINATE UTM 32 - ETRF 2000

Nord: 4551311.433

Est: 530645.232

COORDINATE RETTILINEE

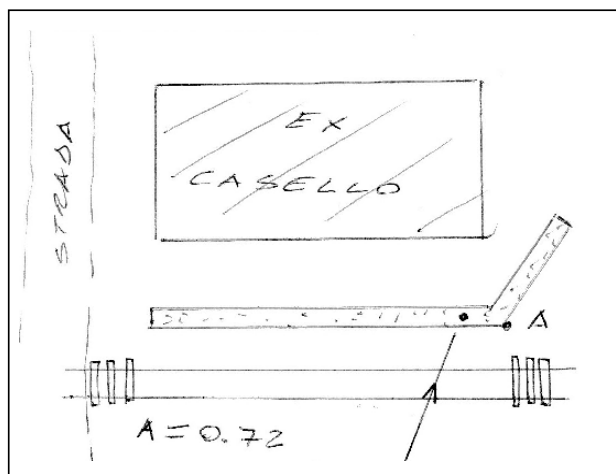
Nord: 4551310.922

Est: 530645.173

QUOTE

Elissoidica 138.891

Q. s.l.m. 91.432



ESECUZIONE: COMPUCART

VERTICE RAFFITTIMENTO

DATA dic-20

P11

Località ARZACHENA
S.S.N°125



Ubicazione

Borchia infissa sul manufatto in c.a. antistante il juro di contenimento della cabina elettrica.

COORDINATE GEOGRAFICHE

Latitud.: 41°07'03.57156

Longitud.: 9°22'00.82592



COORDINATE GAUSS BOAGA

Nord: 4551892.444

Est: 1530831.783

COORDINATE UTM 32 - ETRF 2000

Nord: 4551883.289

Est: 530801.615

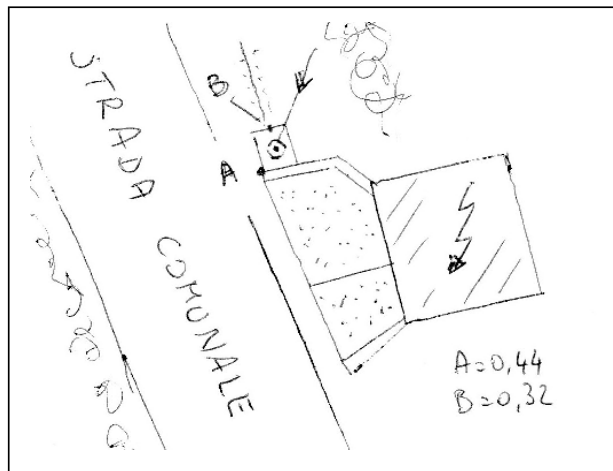
COORDINATE RETTILINEE

Nord: 4551883.010

Est: 530801.619

QUOTE
Elissoidica 117.224

Q. s.l.m. 69.768



ESECUZIONE: COMPUCART

VERTICE RAFFITTIMENTO

DATA dic-20

P12

Località ARZACHENA
S.S.N°125



Ubicazione

Borchia infissa sul cordolo in c.a. , vicino al cancello di ingresso.

COORDINATE GEOGRAFICHE

Latitud.: 41°07'13.75620

Longitud.: 9°21'19.83046



COORDINATE GAUSS BOAGA

Nord: 4552202.549

Est: 1529874.474

COORDINATE UTM 32 - ETRF 2000

Nord: 4552193.386

Est: 529844.319

COORDINATE RETTILINEE

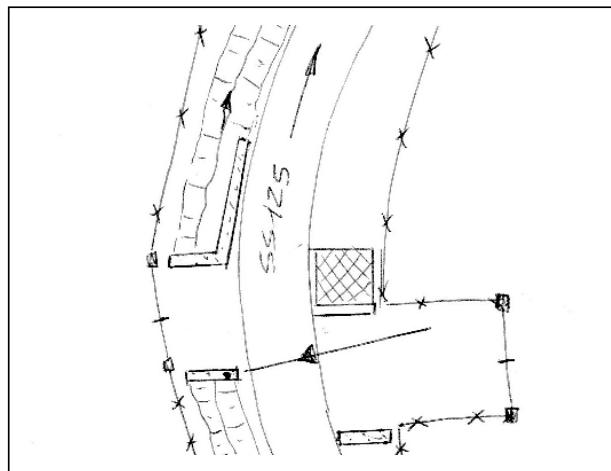
Nord: 4552193.233

Est: 529843.935

QUOTE

Elissoidica 165.852

Q. s.l.m. 118.393



ESECUZIONE: COMPUCART

VERTICE RAFFITTIMENTO

DATA dic-20

P13

Località ARZACHENA
S.S.N°125



Ubicazione
Borchia infissa sul cordolo di contenimento della strada.

COORDINATE GEOGRAFICHE
 Latitud.: 41°07'25.89672
 Longitud.: 9°22'00.51970

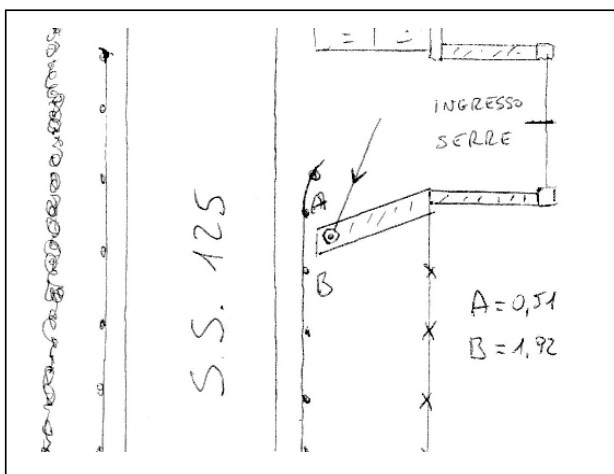


COORDINATE GAUSS BOAGA
 Nord: 4552580.856
 Est: 1530821.743

COORDINATE UTM 32 - ETRF 2000
 Nord: 4552571.693
 Est: 530791.575

COORDINATE RETTILINEE
 Nord: 4552571.693
 Est: 530791.575

QUOTE
 Elissoidica 108.913
 Q. s.l.m. 61.458



ESECUZIONE: COMPUCART



VERTICE RAFFITTIMENTO

DATA dic-20

P14

Località ARZACHENA

S.S.N°125



Ubicazione

Borchia infissa sul cordolo di contenimento della strada.

COORDINATE GEOGRAFICHE

Latitud.: 41°07'34.08835

Longitud.: 9°21'59.78608



COORDINATE GAUSS BOAGA

Nord: 4552833.390

Est: 1530803.573

COORDINATE UTM 32 - ETRF 2000

Nord: 4552824.224

Est: 530773.406

COORDINATE RETTILINEE

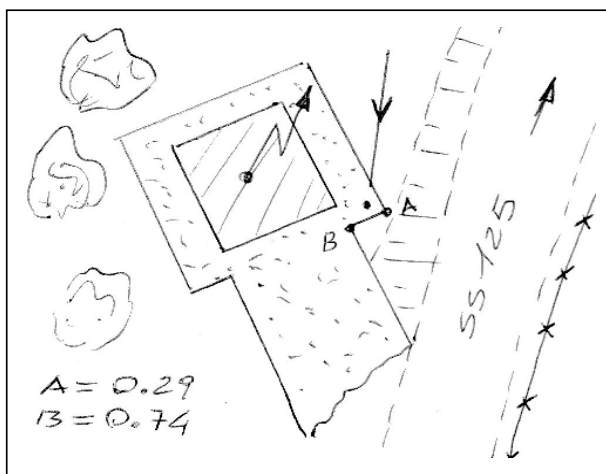
Nord: 4552824.326

Est: 530773.398

QUOTE

Elissoidica 110.380

Q. s.l.m. 62.926



ESECUZIONE: COMPUCART

VERTICE RAFFITTIMENTO

DATA dic-20

P15

Località ARZACHENA
S.S.N°125



Ubicazione
Borchia infissa sul cordolo di contenimento della strada.

COORDINATE GEOGRAFICHE

Latitud.: 41°07'45.46621

Longitud.: 9°21'59.66927



COORDINATE GAUSS BOAGA

Nord: 4553184.240

Est: 1530799.372

COORDINATE UTM 32 - ETRF 2000

Nord: 4553175.069

Est: 530769.206

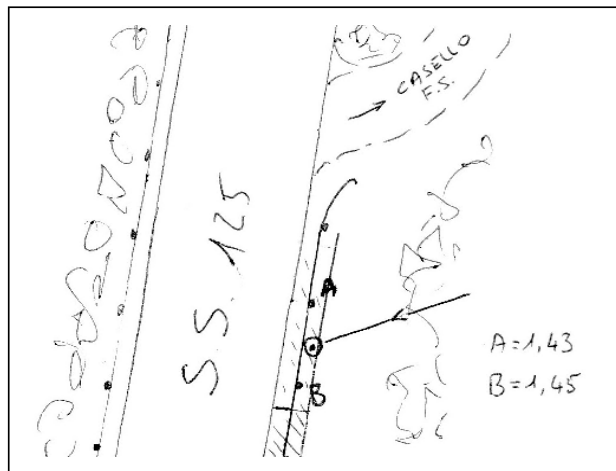
COORDINATE RETTILINEE

Nord: 4553175.314

Est: 530769.196

QUOTE
Elissoidica 102.683

Q. s.l.m. 55.230



ESECUZIONE: COMPUCART

VERTICE RAFFITTIMENTO

DATA dic-20

P16

Località ARZACHENA

S.S.N°125

Ubicazione

Borchia infissa sulla piattaforma in c.a. antistante la cabina elettrica.



COORDINATE GEOGRAFICHE

Latitud.: 41°08'04.41545

Longitud.: 9°22'10.36701

COORDINATE GAUSS BOAGA

Nord: 4553769.633

Est: 1531046.323



COORDINATE UTM 32 - ETRF 2000

Nord: 4553760.456

Est: 531016.154

COORDINATE RETTILINEE

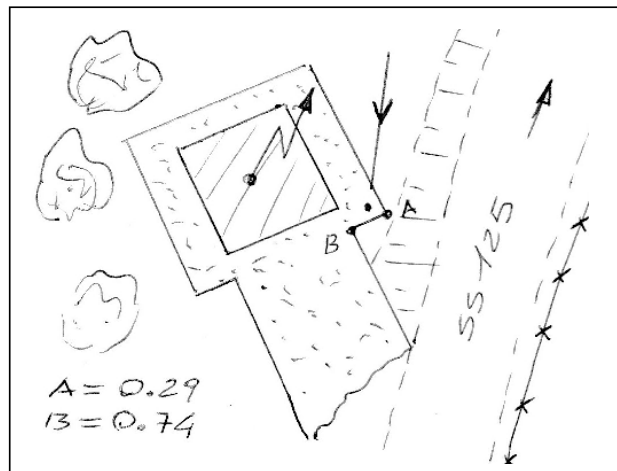
Nord: 4553760.938

Est: 531016.245

QUOTE

Elissoidica 96.089

Q. s.l.m. 48.639



ESECUZIONE: COMPUCART



VERTICE RAFFITTIMENTO

DATA dic-20

P17

Località ARZACHENA
S.S.N°125



Ubicazione

Borchia infissa sul manufatto in cls al bordo della strada.

COORDINATE GEOGRAFICHE

Latitud.: 41°08'29.40787

Longitud.: 9°22'09.26082



COORDINATE GAUSS BOAGA

Nord: 4554540.219

Est: 1531017.265

COORDINATE UTM 32 - ETRF 2000

Nord: 4554531.033

Est: 530987.097

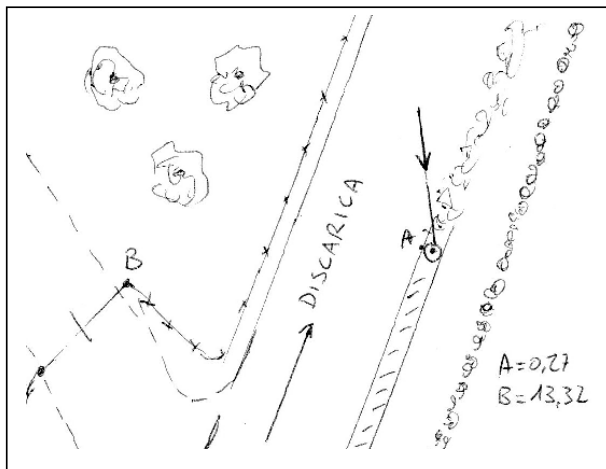
COORDINATE RETTILINEE

Nord: 4554531.828

Est: 530987.176

QUOTE
 Elissoidica 96.832

Q. s.l.m. 49.3748 (da livellazione)



ESECUZIONE: COMPUCART

VERTICE RAFFITTIMENTO

DATA dic-20

P18

Località PALAU
S.S. N°125



Ubicazione

Borchia infissa sul cordolo di contenimento della strada.

COORDINATE GEOGRAFICHE

Latitud.: 41°08'51.26532

Longitud.: 9°22'10.48147



COORDINATE GAUSS BOAGA

Nord: 4555214.362

Est: 1531042.860

COORDINATE UTM 32 - ETRF 2000

Nord: 4555205.168

Est: 531012.691

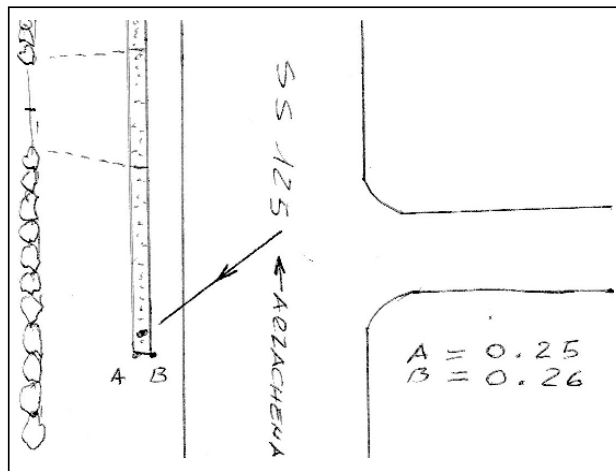
COORDINATE RETTILINEE

Nord: 4555206.236

Est: 531012.781

QUOTE
Elissoidica 93.702

Q. s.l.m. 46.2404 (da livellazione)



ESECUZIONE: COMPUCART

VERTICE RAFFITTIMENTO

DATA dic-20

P19

Località PALAU
S.S. N°125



Ubicazione

Borchia infissa sul cordolo di contenimento della strada, in prossimità della rotatoria.

COORDINATE GEOGRAFICHE

Latitud.: 41°09'44.83263

Longitud.: 9°22'13.91166



COORDINATE GAUSS BOAGA

Nord: 4556866.571

Est: 1531115.785

COORDINATE UTM 32 - ETRF 2000

Nord: 4556857.357

Est: 531085.617

COORDINATE RETTILINEE

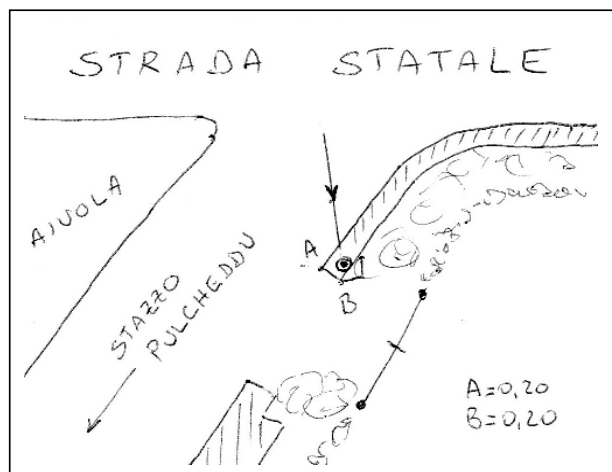
Nord: 4556859.095

Est: 531085.736

QUOTE

Elissoidica 61.448

Q. s.l.m. 14.0131 (da livellazione)



ESECUZIONE: COMPUCART



VERTICE RAFFITTIMENTO

DATA dic-20

P20

Località PALAU
S.S. N°133




Ubicazione

Borchia infissa sul muretto di contenimento della strada statale.

COORDINATE GEOGRAFICHE

Latitud.: 41°10'24.98083

Longitud.: 9°22'01.66426



COORDINATE GAUSS BOAGA

Nord: 4558103.422

Est: 1530825.145

COORDINATE UTM 32 - ETRF 2000

Nord: 4558094.196

Est: 530794.979

COORDINATE RETTILINEE

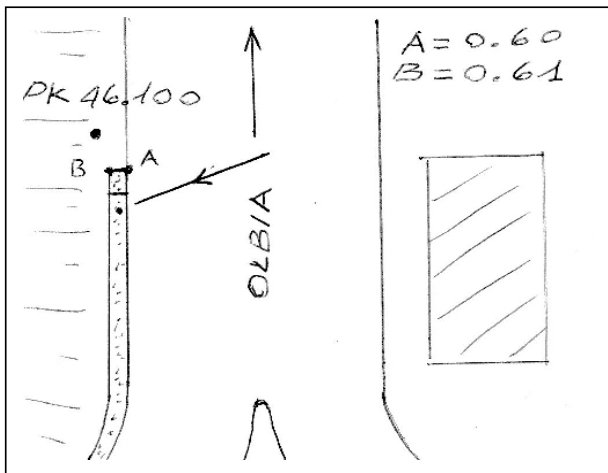
Nord: 4558096.436

Est: 530794.981

QUOTE

Elissoidica 61.461

Q. s.l.m. 14.0275 (da livellazione)



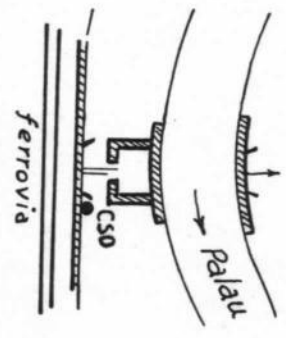
ESECUZIONE: COMPUCART

Comando **Regione Militare Centrale-Roma**
 Staz. C. C. **Palau**
 Comune **Tempio Pausania**
 Proprietario **A. N. A. S. - Cagliari** (Prov. **Sassari**)

Quota

H = **13,6420**
 Riferita a: **CSO C**

Coordinate Gauss - Boaga	
N	E
Coordinate geografiche	
φ	ω
41°10'40"	-3°04'45"

MONOGRAFIA (1956)	
047667	PALAU-Ponticelle Ferrovia-rio al km 47,060
⊕	<p>sul muro di sostegno della ferrovia, presso un ponticello, riva destra, a valle</p> 
	Pianta o Prospettivo

Nome **PALAU-Ponticelle Ferroviario**

Ci.	Cat.	F ^o	N ^o	Sq
Lv	IV	168	72D1/47	al km 47,060



LA PUNTA DI SAN PASQUALE

168901

427 sez I

168 IINO

Nazione: ITALIA
Provincia: OLBIA-TEMPIO
Comune: TEMPIO PAUSANIA
Carabinieri: TEMPIO PAUSANIA

Proprietà: Maddalena Cossu
Indirizzo: Via G. Marconi, 9
Comune: CALANGIANUS
Cap: 07020 **Tel:** 079660561 **Fax:**
Provincia: SASSARI

Materializzazione:

Centrino del tipo "GPS A" fissato su preesistente centrino IGM del tipo di fondo. Riferimenti: R1, R2, R3 centrini metallici; R4 antenna.

Geografiche (Roma40)

φ: 41°09'52,8665"
λ: -03°10'19,2387"

Piane (Gauss-Boaga)

N: 4.557.156,438
E: 1.523.517,863

Geograf. (ETRF2000)

φ: 41°09'55,1523"
λ: 09°16'47,9258"

Piane (UTM-ETRF2000)

N: 4.557.147,198
E: 523.487,775

Quota s.l.m.: 216,215

Le coordinate nel Sistema Roma'40 sono state calcolate, dalle coordinate ETRS89, tramite algoritmo di trasformazione.

N:

E:

Quota ell.: 263,652

Le coordinate nel Sistema ETRS89 sono state determinate nell'anno 1996.

N:

E:

Accesso:

Dal centro abitato di S. Pasquale si percorre la strada che conduce a Bassacutena - Tempio Pausania; superato il cimitero di S.Pasquale, in corrispondenza di una curva a sinistra, vi è sulla destra strada sterrata, chiusa da un cancello di legno, percorribile con mezzo fuoristrada, che in pochi minuti conduce sulla sommità del monte e quindi al punto.

Informazioni ausiliarie:

Vertici collegati:

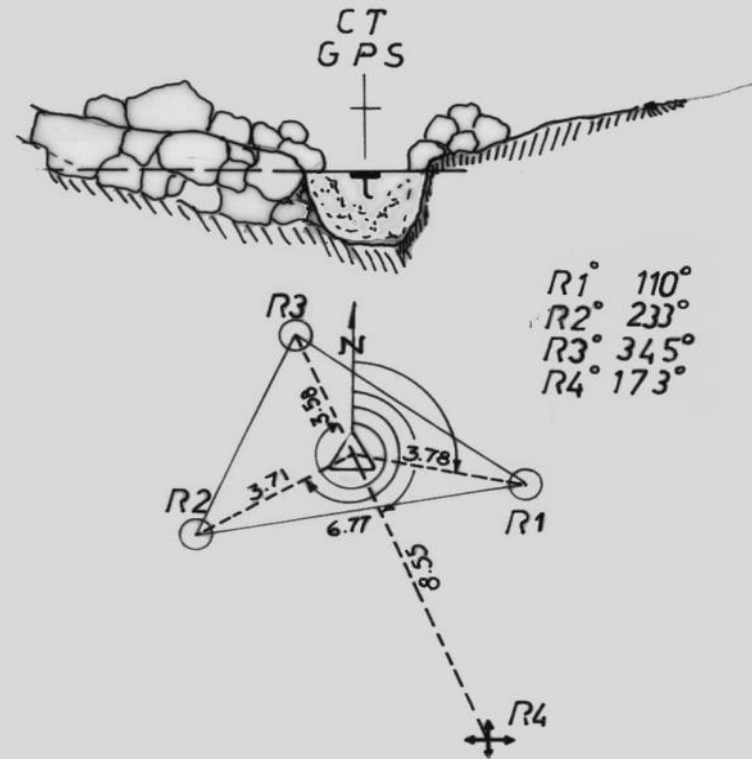
C168246

Rete primaria di inquadramento (IGM95)

Con quota derivata dal modello del geoide (ITALGEO2005)

Produttore: IGM

Stazioni astronomiche:



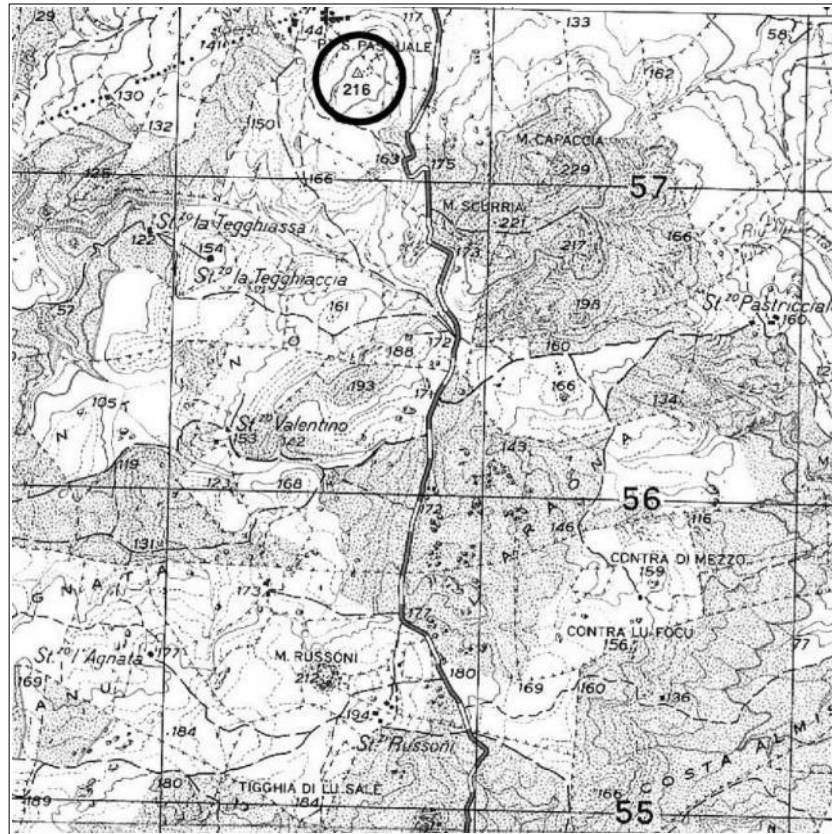
Segnalizzato: 01/05/1995 G1B-1995 Funz.Tec.Cart. Michele Sellitti

Ultimo intervento: 11/05/1998 G1-1998 Cart. Agostinucci Alberto



168901 LA PUNTA DI SAN PASQUALE

Stampata il 09/07/2020 da: ISTITUTO GEOGRAFICO MILITARE - SERVIZIO GEODETICO - via di Novoli, 93 50127 FIRENZE FI





168901 LA PUNTA DI SAN PASQUALE

Stampata il 09/07/2020 da: ISTITUTO GEOGRAFICO MILITARE - SERVIZIO GEODETICO - via di Novoli, 93 50127 FIRENZE FI





SCHEDA MONOGRAFICA VERTICI TRIGONOMETRICI DI RAFFITTIMENTO

**PUNTO N°
213**

Data rilievo
APRILE 2013

PROVINCIA OLBIA-TEMPIO

Foglio 1:50 000 427

Immagine

COMUNE ARZACHENA

Sezione 1:25 000 427 II

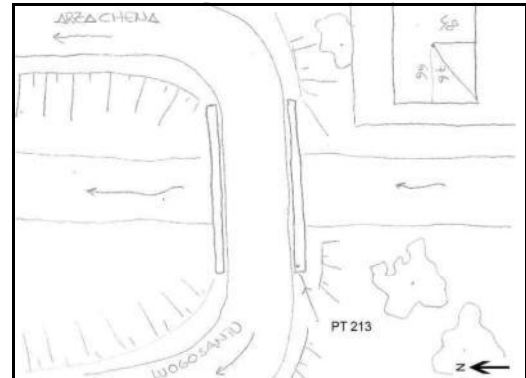
LOCALITA'

Sezione 1:10 000 427120

Mappa 1:2000 427120-08

DESCRIZIONE: Caposaldo cementato sopra marciapiede in cls su impalcato di ponte stradale

SCHIZZO PLANIMETRICO DI DETTAGLIO



ACCESSO: Al bivio sulla SS 133 a nord dell'abitato Bassacutena svoltare a est, direzione Arzachena, percorrendo la SP 115 per km 4 + 530 fino al raggiungimento del ponte dove è materializzato il vertice sulla destra.

PIANO DI PARAGONE: Testa centrino

INFORMAZIONI AUSILIARIE:

VERTICI COLLEGATI:

CsL COLLEGATI:

COORDINATE

Piane (Gauss-Boaga) (m)		Piane (UTM-ED50) (m)		Piane (UTM-ETRF2000) (m)		Geografiche (ED50)		Geografiche (ETRF2000)	
N	4.547.821,949	N	4.548.004,107	N	4.547.812,871	φ	41°04'56,0133"	φ	41°04'52,3940"
E	1.524.081,898	E	524.132,534	E	524.051,778	λ	9°17'14,2416"	λ	9°17'10,8119"

Quota ortometrica (m) 27,841

Quota ellissoidica ETRF2000 (m): 75,342

Modello Geoidico: ITALGEO 2005

STRALCIO IMMAGINE



FOTOGRAFIA PROSPETTICA

