

Nuova S.S.125/133bis "Olbia-Palau"
 Tratta Arzachena Nord – Palau,
 Stralcio 2 da Arzachena Sud allo svincolo di Arzachena
 Nord e stralcio 3 dal km 351 dell'attuale S.S.125 – 1°
 stralcio, fino a Palau.

PROGETTO DEFINITIVO

COD. CA366

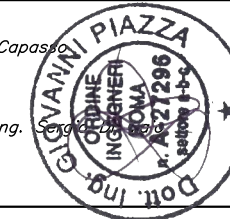
PROGETTAZIONE: ATI VIA - SERING - VDP - BRENG

PROGETTISTA E RESPONSABILE DELL'INTEGRAZIONE DELLE PRESTAZIONI SPECIALISTICHE:

Dott. Ing. Giovanni Piazza (Ord. Ing. Prov. Roma 27296)

RESPONSABILI D'AREA:

Responsabile Tracciato stradale: *Dott. Ing. Massimo Capasso (Ord. Ing. Prov. Roma 26031)*
 Responsabile Strutture: *Dott. Ing. Giovanni Piazza (Ord. Ing. Prov. Roma 27296)*
 Responsabile Idraulica, Geotecnica e Impianti: *Dott. Ing. ... (Ord. Ing. Prov. Palermo 2872)*
 Responsabile Ambiente: *Dott. Ing. Francesco Ventura (Ord. Ing. Prov. Roma 14660)*



GRUPPO DI PROGETTAZIONE

MANDATARIA:

MANDANTI:



GEOLOGO:

Dott. Geol. Enrico Curcuruto (Ord. Geo. Regione Sicilia 966)

COORDINATORE SICUREZZA IN FASE DI PROGETTAZIONE:

Dott. Ing. Matteo Di Girolamo (Ord. Ing. Prov. Roma A15138)

RESPONSABILE SIA:

Dott. Ing. Francesco Ventura (Ord. Ing. Prov. Roma 14660)

VISTO: IL RESPONSABILE DEL PROCEDIMENTO:

Dott. Ing. Francesco Ruggieri



PROGETTO STRADALE

ROT01 – Rotatoria 1

Sezioni trasversali

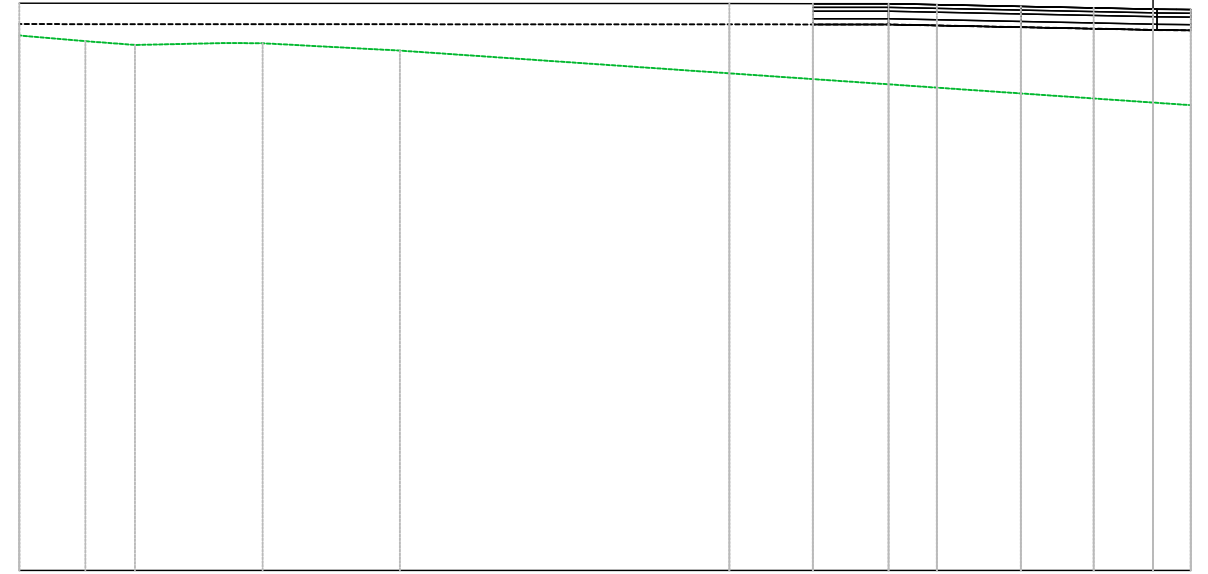
CODICE PROGETTO		NOME FILE		REVISIONE	SCALA:
PROGETTO	LIV. PROG. ANNO	CA366_V01PS00TRASZ01_A			
DPCA0366	D 22	CODICE ELAB.	V01PS00TRASZ01	A	1:200
D					
C					
B					
A	EMISSIONE	FEB.2024	D.MORARU	M.CAPASSO	G.PIAZZA
REV.	DESCRIZIONE	DATA	REDATTO	VERIFICATO	APPROVATO

ROTATORIA OGGETTO DI ALTRO APPALTO

Materiali - Progr.0+000.00

Materiali	Area (m ²)	Vol. (m ³)
Base	2.00	0.00
Binder	1.00	0.00
Fondazione	1.50	0.00
Rilevato	34.20	0.00
Scavo	0.00	0.00
Terreno vegetale	0.00	0.00
Usura	1.00	0.00

ROT01
 Sez. 01
 Progr.: 0+000.00
 Scala : 1:200
 Q.Rif. : 60.00



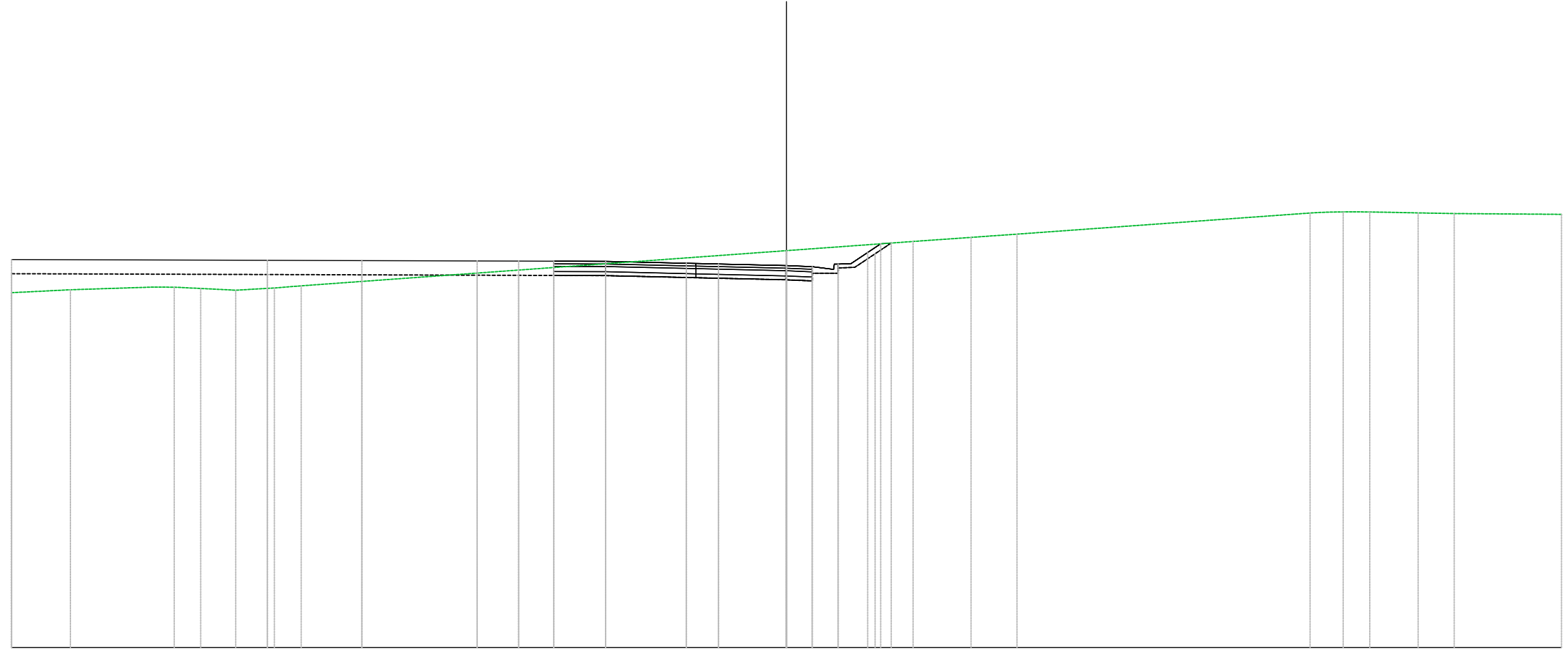
PROGRESSIVE TERRENO	30.00	28.25	26.94	24.52	23.56	19.93	0.00
PARZIALI TERRENO	1.75	1.31	2.42	0.96	3.63	19.93	1.00
QUOTE TERRENO	74.15	74.00	73.90	73.95	73.95	73.75	72.38
PROGRESSIVE PROGETTO	30.00					11.21	0.00
PARZIALI PROGETTO					18.79	2.17	0.27
QUOTE PROGETTO	75.00					74.99	74.85
QUOTE SOTTOFONDO	74.45					74.44	74.39

ROTATORIA OGGETTO DI ALTRO APPALTO

Materiali - Progr.0+056.55

Materiali	Area (m ²)	Vol. (m ³)
Base	2.00	31.67
Binder	1.00	15.83
Fondazione	1.50	30.03
Rilevato	7.64	36.12
Scavo	10.24	92.40
Terreno vegetale	0.39	7.42
Usura	1.00	15.83

ROT01
 Sez. 04
 Progr.: 0+056.55
 Scala : 1:200
 Q.Rif. : 60.00




PROGRESSIVE TERRENO	PROGRESSIVE PROGETTO	QUOTE TERRENO	QUOTE PROGETTO	QUOTE SOTTOFONDO	PARZIALI TERRENO	PARZIALI PROGETTO
30.00	30.00	73.73	75.02	74.47	2.29	
-27.71		73.85			3.10	
-24.61		73.95			0.91	9.91
-23.70		73.95			1.02	
-22.68		73.90			1.36	
-21.32		73.83			1.50	
-19.82	20.09	73.92	74.99	74.44	1.04	3.66
-18.78		74.00				
	16.44		74.98	74.43		4.46
	11.97		74.96	74.41		1.60
	10.37		74.96	74.41	18.78	1.09
	9.88		74.95	74.40		1.80
	7.00		74.95	74.40		3.12
	3.88		74.86	74.31		0.57
	2.88		74.84	74.29		0.56
	2.63					2.61
0.00	0.98	75.36	74.79	74.22		0.75
	1.99		74.74	74.19	4.90	0.43
	1.84		74.84	74.49		0.29
	2.50		74.88	74.49		0.64
	3.15		75.29	75.24		0.50
	3.65			75.65		
4.90		75.72				
7.14		75.87			2.24	
7.67		75.91			0.52	
8.92		76.00			1.26	
					11.34	
20.27		76.82				
21.10		76.86				
22.01		76.86				
22.58		76.86			0.57	
23.35		76.85			0.77	
24.45		76.82			1.10	
25.85		76.80			1.40	
30.00		76.77			4.15	

ROTATORIA OGGETTO DI ALTRO APPALTO

Materiali - Progr.0+075.40

Materiale	Area (m ²)	Vol. (m ³)
Base	2.00	31.43
Binder	1.00	15.71
Fondazione	1.50	23.57
Rilevato	7.71	3.26
Scavo	3.41	115.67
Terreno vegetale	0.00	4.17
Usura	1.00	15.71

ROT01
 Sez. 05
 Progr.: 0+075.40
 Scala : 1:200
 Q.Rif. : 60.00



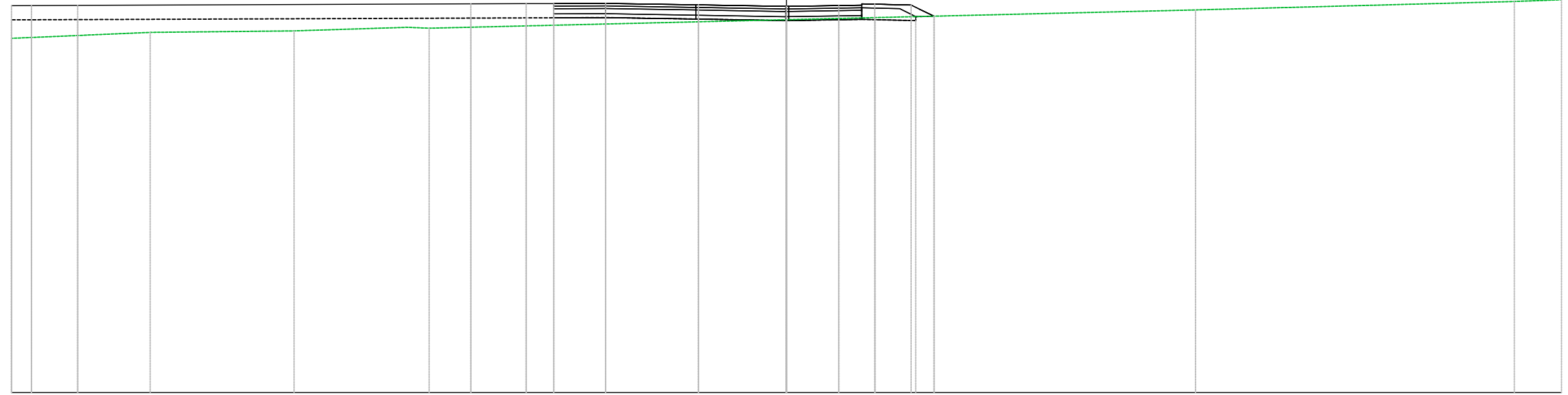
PROGRESSIVE TERRENO	30.00	-28.07	-24.44	-23.48	-21.06	-19.75	-17.18	-11.38	-2.85	0.00	1.00						
PARZIALI TERRENO	1.93	3.63	0.96	2.42	1.31	2.57	5.81	8.52	2.85	1.00							
QUOTE TERRENO	73.62	73.75	73.95	73.95	73.90	74.00	74.22	74.42	74.78	74.90	74.94						
PROGRESSIVE PROGETTO	30.00							11.27	18.92	3.50	1.00						
PARZIALI PROGETTO					18.73			0.61	0.64	0.31	1.56	0.45	2.68	0.82	1.22	2.28	0.83
QUOTE PROGETTO	75.00							75.01	75.01	75.01	75.01	75.01	74.96	74.94	74.91	74.87	74.85
QUOTE SOTTOFONDO	74.45							74.46	74.46	74.46	74.46	74.46	74.41	74.39	74.36	74.34	74.29

ROTATORIA OGGETTO DI ALTRO APPALTO

Materiali - Progr.0+094.25

Materiali	Area (m ²)	Vol. (m ³)
Base	2.38	35.32
Binder	1.19	17.66
Fondazione	2.64	35.79
Rilevato	11.03	22.49
Scavo	0.37	32.57
Terreno vegetale	0.52	5.85
Usura	1.19	17.66

ROT01
 Sez. 06
 Progr.: 0+094.25
 Scala : 1:200
 Q.Rif. : 60.00



PROGRESSIVE TERRENO	30.00	-24.63	-19.06	-14.74	-13.83	0.00	15.84	28.18	30.00						
PARZIALI TERRENO		5.37	5.57	4.28	0.91	13.83	15.84	12.34	1.82						
QUOTE TERRENO	73.71	73.94	74.00	74.14	74.10	74.43	74.81	75.14	75.20						
PROGRESSIVE PROGETTO	30.00	29.22	27.44	12.22	10.08	9.00	7.00	3.41	0.40	2.03	2.91	3.42	4.19	4.83	3.44
PARZIALI PROGETTO	0.78	1.78	15.22	2.14	1.04	1.96	3.42	3.38	0.28	1.62	0.88	0.50	0.33	0.64	0.29
QUOTE PROGETTO	74.98	74.98	74.99	75.05	75.05	75.06	75.07	75.01	74.95	74.98	75.00	75.07	75.06	75.08	74.97
QUOTE SOTTOFONDO	74.43	74.43	74.44	74.50	74.50	74.51	74.52	74.46	74.40	74.43	74.45	74.47	74.47	74.40	74.39

