Firmato digitalmente da
GIUSEPPE MANCINI
CN = GIUSEPPE MANCINI
C = IT

MUNI DI CASTELLANETA
(Provincia di Taranto)

Impianto agrivoltaico con potenza di picco pari a circa [illegible] MWp in DC di 46,65 MWp denominato "Romanazzi" delle relative opere di connessione alla Rete di Trasmissione dell'energia elettrica Nazionale (RTN) in zona agricola del Comune di Castellaneta (TA) in località Papatonno.

Proponente
PIVEXO 6 S.r.l.
PIVEXO 6 S.r.l.
Via Tre Orologi, n. 1 - 74011 Castellaneta (TA)
Tel. +39 0998449700 - Fax. +39 0998449700
C.F. e P.IVA 03 203 270 734 - REA: TA - 204991
mail: pivexo6@legal.it

Sviluppatore
Greenergy
GREENERGY Srl
Via Tre Orologi, n. 1 - 74011 Castellaneta (TA)
Tel. +39 0998449700 - Fax. +39 0998449700
C.F. e P.IVA 03 203 270 734 - REA: TA - 204991
www.greenergy.it, mail:info@greenergy.it

Elaborato	Inquadramento generale vincolistico area intervento - PPTR	Data	02/05/2024

Codice Progetto	Nome file	Codice Elaborato	Revisione	Foglio	Scala
GPR_T18	MPGRVG4_ElaboratoGrafico_17 MPGRVG4_RelazionePaesaggisticaBaiMatto_06	GPR_T18_D_A_A	00	A0 esteso	1:10.000

Rev.	Descrizione	Data	Redatto	Verificato	Approvato
00	Prima emissione	02/05/2024	Dott.ssa Graziana Matera	Ing. Giuseppe Mancini	Pivexo 6 S.r.l.

TUTTI I DIRITTI SONO RISERVATI A NORMA DI LEGGE E VIETATA LA RIPRODUZIONE ANCHE PARZIALE O LA CESSIONE DEGLI ALTRI DIRITTI

INQUADRAMENTO GENERALE VINCOLISTICO AREA IMPIANTO - PPTR REGIONE PUGLIA

6.1.1 - Componenti geomorfologiche

Scala 1:10.000

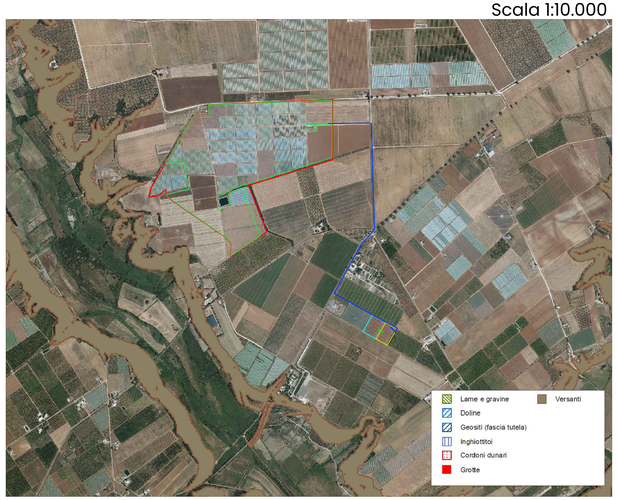

6.1.2 - Componenti idrologiche

Scala 1:10.000

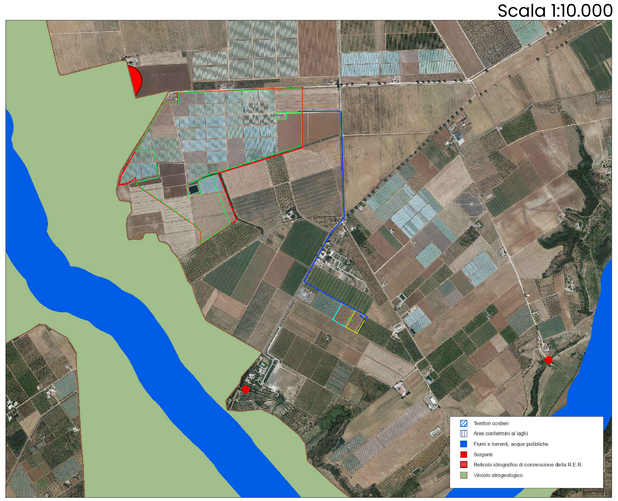

6.2.1 - Componenti botanico - vegetazionali

Scala 1:10.000

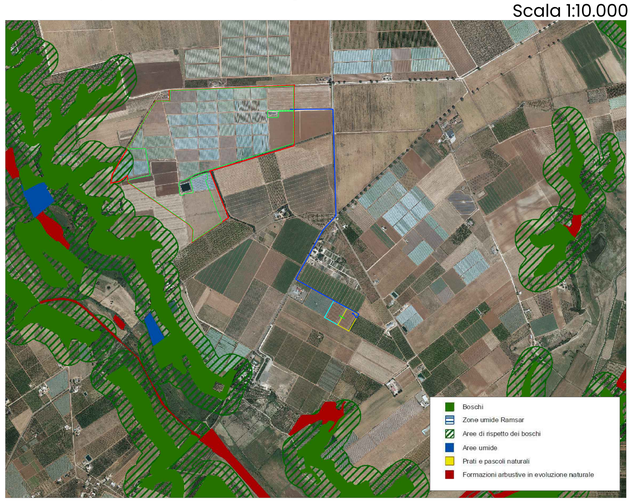

6.2.2 - Componenti delle aree protette e dei siti naturalistici

Scala 1:10.000

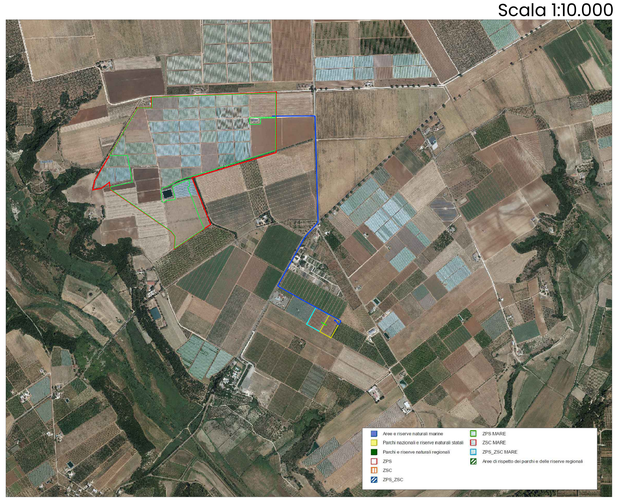

6.3.1 - Componenti culturali e insediative

Scala 1:10.000

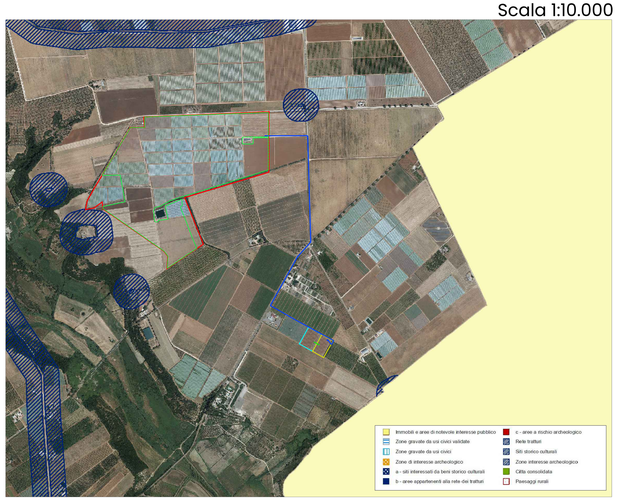

6.3.2 - Componenti dei valori percettivi

Scala 1:10.000

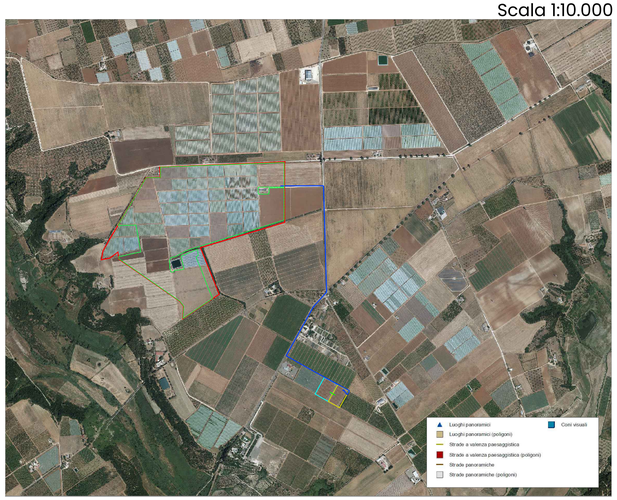

LEGENDA

- Area catastale
- SE Terna
- Stazione di utenza
- Cavidotto MT
- Cavidotto AT
- Recinzione

VALENTINO VIVO
29.04.2024
16:05:40
GMT+01:00