LEGENDA

Conversione Profilo da terreno attuale

TV Tesa aer.
ACTV Attacco Metodo a Catenaria
ACTM Attacco Metodo a Morsetto
ACTAM Metodo a Catenaria mista
ACTFM Metodo a Morsetto misto
MESCH CONTR S no TV
ACCIA CONTR SOSTEN
ACCIA CONTR ACCIA
ALBERATURA - COLTURE
PLANIMETRIA DEI PRANDI (%)

Trovi descrizione

ORMEGGI CONCRETORI
CD Ancoraggio doppio
CS Ancoraggio singolo
TM Ancora semplice
TMD Ancora doppia
■ Ancora aggiuntiva
■ TRV - Contropalo



CONDUTTORI ESISTENTI
Tratto Linea - 1 ACSR
CONDUTTORE : 27mm2 - 16,25

Tratto FUNI - 2 FUNI
CONDUTTORE : 27mm2 - 19,80

Tratto FUNI - 1 Contropalo
CONDUTTORE : 27mm2 - 16,25

FUNE DI GUARDIA ESISTENTE : Ø 9x13CN+7.0.

COMUNE DI CASTELLANETA
(Provincia di Taranto)

Realizzazione di un impianto Agrovoltaico della potenza nominale in DC di 49,213 MWp denominato "Romanazzi" e delle relative opere di connessione alla RTN di Trasmissione del Gestore della Rete Nazionale (RTN) in zona agricola del Comune di Castellaneta (TA) in località Pagliarone.

Proponente: Greenergy
OPERE DI CONNESSIONE ALLA RETE DI TRASMISSIONE NAZIONALE (RTN) IN AGRO DI CASTELLANETA (TA)
VALENTINO
DI MEO
DI PALMA
DI MEO
SANTOLIQUIDO

Progettista: BProject
OPERE DI CONNESSIONE ALLA RETE DI TRASMISSIONE NAZIONALE (RTN) IN AGRO DI CASTELLANETA (TA)
BRUNO DI MEO
ORDINE DEGLI INGEGNERI PROV. TARANTO N. 1127

Elaborato: PROFILO ASSETTO ATTUALE TRATTA CP CASTELLANETA MARINA - P 885			15/12/2023
Scala: 1:-3	Tipologia:	Formato:	Data:
Codice Elaborato: PAP-A.PCT.0.13	00	2024-04-09	1.2024-100

00	09/04/24	EMISSIONE			
Rev. n°	Data	Descrizione	Redatto	Verificato	Approvato

Ing. Bruno Di Meo
Ordine degli Ingegneri Prov. Taranto n. 1127

Ing. Valentino Santoliquido
Ordine degli Ingegneri Prov. Taranto n. 1127

Ing. Valentino Di Meo
Ordine degli Ingegneri Prov. Taranto n. 1127

Ing. Nicola Di Palma
Ordine degli Ingegneri Prov. Taranto n. 1127

Ing. Nicola Di Meo
Ordine degli Ingegneri Prov. Taranto n. 1127

Ing. Giuseppe Santoliquido
Ordine degli Ingegneri Prov. Taranto n. 1127

Ing. Giuseppe Di Meo
Ordine degli Ingegneri Prov. Taranto n. 1127

Ing. Giuseppe Di Palma

LEGENDA

Profilo Terreno
PT Terreno Attuale - Profilo del terreno attuale
Altezze
ACTA Altezza Minima + Condotta
ACTB Altezza Massima + Condotta
ACTC Altezza + Condotta media
ACTD Altezza Minima - Condotta
ACCA CCTA + m. 10
ACCB CCTB + m. 10 - ALTEZZA CONDTTA
ACCC CCTC CCTD
SLBRCHAN - CALCAR
PIANTAGIONE DE PRANDIN (TA)
Grad. sensibilità
ORGANIZZ. COLLETTIVA
CL organizzazione collettiva
CS organizzazione sociale
CA ambiente naturale
CP ambiente antropico
CT centro storico
PI interesse paesaggistico
TBT - Tipologia

Linea FOC esistente 30°
Linea ZTA: 14.25 110°
Linea ATA: 1+00 30°

Linea 2 - 132kV Matino di Castellaneta - Palagiano

CALCOLO CADENE
Tratta F.B01 - F.B08
CADENA - 1+00 m(s) 14.25

Tratta F.B04 - F.B08
CADENA - 1+00 m(s) 19.80

Tratta F.B08 - Castellaneta
CADENA - 1+00 m(s) 19.25

*VAI DI GARBA CADENE - 2 MISURA F.O.

COMUNE DI CASTELLANETA
(Provincia di Taranto)

Realizzazione di un impianto Agrovoltaico della potenza nominale di DC di 49,213 MWp denominato "Romanazzi" e delle relative opere di connessione alla Rete di Trasmissione dell'energia elettrica Nazionale (RTN) in zona agricola del Comune di Castellaneta (TA) in località Papiciamo.

Committente
Greenergy
GREEN ENERGY ITALY 10 SRRL
Via Tiberio, 70 - 00195 Roma (RM)
C.F. e P.IVA 16.194.441.001

Progettista
B Project
B PROJECT S.R.L.S.
Via Tiberio, 70 - 00195 Roma (RM)
C.F. e P.IVA 16.194.441.001

Dott. Ing. Giuseppe Mele
Ordine degli Ingegneri della Provincia di Bari
n. 4099

Elaborato: PROFILO ASSETTO ATTUALE
TRATTA P.B01 - P.B104

Scala	Formato	Data
2-3		

Codice elaborato	Progetto	Fase	Tipo	Num	Sub	Rev.
	P.A1.A.PCT.D.1.5	00	DRAWING	1.5DRA-000		

Rev.	Descrizione	Data	Redatto	Verificato	Approvato
00	Emissione	15/12/2022	Ing. Mele	Ing. Mele	Ing. Mele
01	Aggiornamento a seguito richieste Enel	05/05/2023	Ing. Mele	Ing. Mele	Ing. Mele
02	Aggiornamento a seguito richieste Enel	15/12/2023	Ing. Mele	Ing. Mele	Ing. Mele

S.O. ART.109 AREA 2 - DRAG & CARS S.R.L. - STRADA ARB TRAIL 1 - ARBA ARL LOMBARDIA

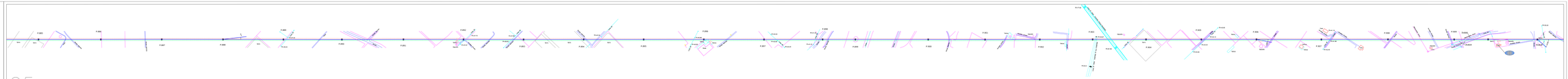

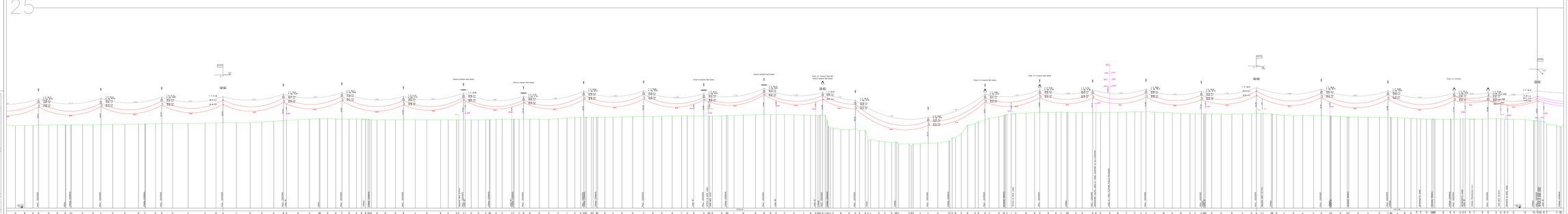
25
Strada a carreggiata Tipo Varese
Strada a carreggiata Tipo Varese
Strada a carreggiata Tipo Varese
Strada a carreggiata Tipo Varese
Strad. a 2 corsie/a Tipo Varese
Strad. a 2 corsie/a Tipo Varese
Strad. a 2 corsie/a Tipo Varese
Strad. a 2 corsie/a
CONTROSOFFITTO
CONTROSOFFITTO
CONTROSOFFITTO

LEGENDA

Tipi di linea:
TP - Tratto piano - Profilo del terreno attuale
ACLV- Asse Mezzo e Cassetta
ACLV- Asse Mezzo e Cassetta
ACLV- Mezzo e Cassetta Sx
ACLV- Mezzo e Cassetta Dx
ACCA CON = ac. cc.
ACCA CON SINISTRA CASETTA
ACCA CON DESTRA
SLBRCHAN - CALVE
PLATEAUX DE FRANCHI (%)

Simbologia:
ORDINATE CONTROL
OC - ordinate nodo
OS - ordinate scavo
OR - ordinate rinterro
OP - ordinate pieno
● - vertici rappresentativi
▲ - TRT - Tettopiano

calcarea TOC sezione 37
calcarea ZTal, 16,25 -1.00
calcarea KTal, 19,60 -3.00

Linea di Tiro Antico di Castellaneta - Palagiano

CALCOLO COTE:
Tratta P.01SA - P.02SA
CALCOLO: ZTal-ACI 16,25

Tratta P.02SA - P.03SA
CALCOLO: KTal-ACI 19,60

Tratta P.03SA - Castellaneta
CALCOLO: ZTal-ACI 16,25

*VAE DI GARA CEVORE - P MOSCHI F.G.

COMUNE DI CASTELLANETA
(Provincia di Taranto)

Realizzazione di un impianto Agrovoltaico della potenza nominale in DC di 49,213 MWp denominato "Romanazzi" e delle relative opere di connessione alla Rete di Trasmissione dell'energia elettrica Nazionale (RTN) in zona agricola del Comune di Castellaneta (TA) in località Papiziano.

Committente
Greenergy
GREEN ENERGY ITALY 10 SRL
VIA FRATELLI GABRIELI 15
20121 MILANO (MI)
P.IVA 11970140961

Progettista
B Project
BPROJECT SOCIETA' DI INGEGNERIA S.R.L.
VIA FRATELLI GABRIELI 15
20121 MILANO (MI)
P.IVA 08911840964

Dott. Ing. Giuseppe Mele
Ordine degli Ingegneri della Provincia di Bari
n. 4699

Elaborato: PROFILO ASSETTO ATTUALE
TRATTA P.01SA - CP PALAGIANO

Data: 15/12/2022

Scala originale:	Formato:	Codice elaborato:	Revisione:	Data:
UNICA	3-3	P.AP.A.PCT.D.1.5	00	DRAMMI 1:500-100

Revisione n.	Data revisione	Descrizione revisione	Redatto	Verificato	Approvato
00		PRIMA EMISSIONE			
01					
02					
03					
04					

Nome file: P.AP.A.PCT.D.1.5.DWG

CIG: 9677148E4D CUP: I39G22000110001

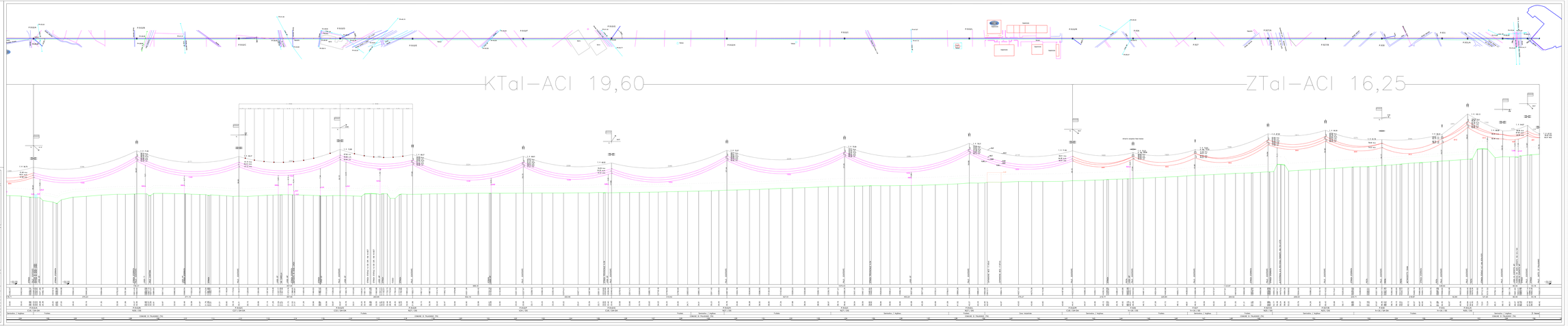

Cognome MANFRO
Nome MICHELE
nato il 18/02/1963
(atto n. 312 I A 1963
a TORRE ANNUNZIATA)
Cittadinanza ITALIANA
Residenza TRECASE
Via CATTANEO N. 13
Stato civile CONIUGATO
Professione LIBERO PROFESSIONISTA

CONNOTATI E CONTRASSEGNI SALIENTI

Statura m. 1,85
Capelli BIONDI
Occhi AZZURRI
Segni particolari

Firma del titolare
TRECASE li 30/08/2016
d'ordine
IL SINDACO
del Sindaco
L'UFFICIALE DI ANAGRAFE DELEGATO
(Ciro Scala)

Impronta del dito indice sinistro

COMUNE DI TRECASE (NA) UFF. ANAGRAFE

Scade il 18/02/2027

AX7904943

I.P.Z.S. S.p.A. - O.C.V. - ROMA

REPVBBLICA ITALIANA

COMVNE DI
TRECASE

CARTA D'IDENTITA'
N°: AX7904943

DI

MANFRO MICHELE