Firmato digitalmente da:
DEMAIO ANTONIO
Firmato il 01/07/2024 15:18
Seriale Certificato: 2703787
Valido dal 03/09/2023 al 03/09/2026
InfoCamere Qualified Electronic Signature CA

Strada Strada WTG-08

SCALA LUNGHEZZE 1 : 1000
SCALA ALTEZZE 1 : 1000

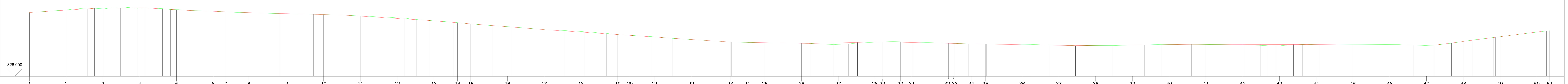

Pendenza % Progetto	6.47 % · 0.91 % · -5.95 % · -3.64 % · -2.50 % · -6.27 % · -7.93 % · -6.66 % · -6.45 % · -1.80 % · 2.29 % · -2.30 % · -1.70 % · 1.07 % · -0.12 % · -0.55 % · 12.87 % · 0.00 %
Sezioni	1 2 3 4 5 6 7 8 9 10 11 12 13 14 15 16 17 18 19 20 21 22 23 24 25 26 27 28 29 30 31 32 33 34 35 36 37 38 39 40 41 42 43 44 45 46 47 48 49 50 51
Punti dettaglio Terreno	1 2 3 4 5 6 7 8 9 10 11 12 13 14 15 16 17 18 19 20 21 22 23 24 25 26 27 28 29 30 31 32 33 34 35 36 37 38 39 40 41 42 43 44 45 46 47 48 49 50 51 52 53 54 55 56 57 58 59 60 61 62 63 64 65
Quote Terreno	369.354 371.023 372.068 371.871 372.215 371.937 372.596 372.367 372.806 372.187 372.527 372.042 371.388 371.338 370.819 370.360 369.387 369.133 368.557 368.056 367.653 365.562 364.593 362.792 361.868 360.395 359.627 357.685 357.138 356.342 355.213 354.383 353.030 351.822 349.300 348.835 348.608 348.553 348.338 347.576 348.049 348.615 349.468 349.664 349.294 348.407 348.133 348.129 347.685 346.891 346.929 347.697 347.740 347.426 346.633 347.443 347.818 347.830 347.579 346.959 347.154 348.475 350.703 352.895 357.048
Distanze parziali Terreno	23.323 11.202 4.814 4.913 6.402 6.273 5.041 5.143 6.171 5.258 11.991 5.380 5.822 5.492 16.911 17.102 12.246 16.894 27.257 14.979 42.237 8.447 25.342 8.753 17.750 13.031 22.467 13.506 13.118 15.005 7.850 23.067 13.899 40.175 10.770 18.424 16.268 8.063 16.127 9.928 6.198 17.198 7.070 13.506 24.187 13.418 12.272 29.841 30.795 25.369 33.358 20.237 35.729 21.620 11.937 17.904 11.067 42.646 17.905 5.968 11.936 14.086 18.912 33.721
Progressive Terreno	0.000 23.323 34.525 39.339 44.252 50.654 56.927 61.968 67.111 73.282 78.540 90.531 95.911 101.733 107.225 124.136 141.238 153.484 170.378 197.635 212.614 254.851 263.298 288.640 297.393 315.143 328.174 350.641 364.147 377.265 392.270 400.120 423.187 437.086 477.261 488.031 506.455 522.723 530.786 546.913 556.841 563.039 580.237 587.307 600.813 625.000 638.418 650.690 680.531 711.326 736.695 770.053 790.290 826.019 847.639 859.576 877.480 888.547 931.193 949.098 955.066 967.002 981.088 1000.000 1033.721
Quote sezioni	369.354 370.970 372.267 372.495 371.249 370.171 369.860 369.288 368.594 367.969 366.876 365.309 363.687 362.414 361.703 359.719 357.736 356.062 354.397 353.843 352.719 351.066 349.346 349.106 348.891 348.442 348.777 349.349 349.458 349.193 349.015 348.441 348.367 348.099 347.936 347.510 347.084 347.038 347.307 347.576 347.728 347.698 347.667 347.596 347.458 347.320 347.182 349.719 352.936 356.154 357.000
Dislivello Progetto-Terreno	-0.000 -0.161 -0.209 -0.482 0.000 0.196 0.000 -0.229 -0.104 0.000 -0.158 0.035 0.000 0.122 0.002 -0.024 0.000 -0.164 -0.048 -0.125 0.051 0.107 0.000 -0.353 -0.417 -0.431 0.001 0.004 -0.096 0.104 0.042 0.001 0.000 0.130 0.167 -0.051 0.000 1.130 0.460 0.000 -0.336 -0.298 -0.126 -0.077 0.000 -0.193 -0.236 -0.269 -0.157 0.000 -0.028 -0.132 0.000 0.073 0.262 0.667 0.825 0.213 0.081 -0.309 -0.305 -0.296 -0.000 0.000 -0.017 -0.082 -0.072 0.157 0.210 -0.048

Piazzola WTG-08-1

SCALA LUNGHEZZE 1 : 250
SCALA ALTEZZE 1 : 250

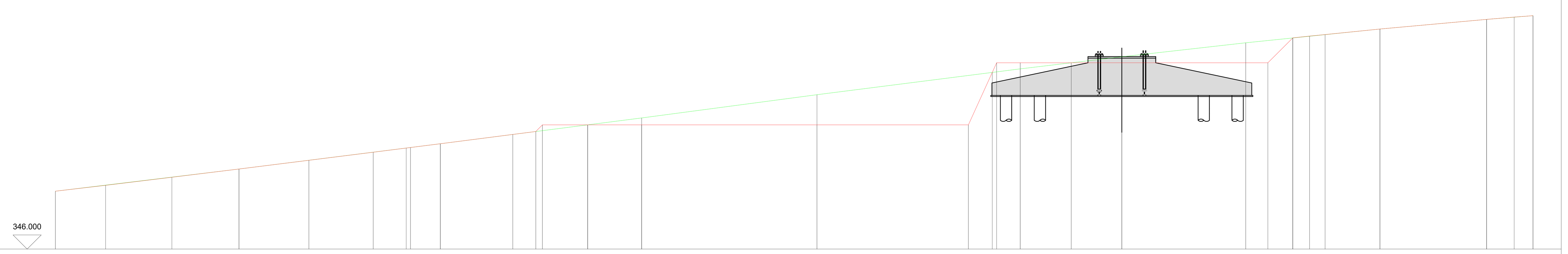

Pendenza % Progetto	11.73 % · 12.15 % · 12.31 % · 12.50 % · 12.52 % · 12.73 % · 12.53 % · 12.90 % · 12.74 % · 100.00 % · 0.00 % · 219.99 % · 0.00 % · 100.00 % · 10.55 % · 9.74 % · 10.11 % · 9.05 % · 8.28 % · 7.50 %
Sezioni	
Punti dettaglio Terreno	1 2 3 4 5 6 7 8 9 10 11 12 13 14 15 16 17 18 19 20 21 22 23 24 25 26 27 28 29 30 31
Quote Terreno	351.124 351.662 352.371 353.090 353.866 354.581 354.948 354.995 355.327 356.150 356.411 356.486 357.000 357.613 359.672 361.378 361.647 361.696 361.961 362.500 363.034 364.271 364.473 364.698 364.700 364.852 364.993 365.491 366.347 366.541 366.673
Distanze parziali Terreno	4.447 5.865 5.941 6.185 5.697 2.920 0.378 2.643 6.414 2.038 0.586 4.006 4.779 15.516 13.405 2.112 0.369 2.086 4.517 4.479 10.965 1.962 2.198 0.013 1.483 1.371 4.856 9.445 2.437 1.666
Progressive Terreno	0.000 4.447 10.312 16.253 22.438 28.135 31.055 31.433 34.076 40.490 42.528 43.114 47.120 51.899 67.415 80.820 82.932 83.320 85.406 89.923 94.402 105.367 107.329 109.527 109.539 111.022 112.393 117.249 126.694 129.131 130.797
Quote Progetto	351.124 351.646 352.358 353.090 353.863 354.576 354.948 354.996 355.327 356.154 356.414 357.000 357.000 357.000 357.000 357.000 357.000 361.647 362.500 362.500 362.500 362.500 362.500 362.500 364.698 364.711 364.867 365.000 365.491 366.347 366.548 366.673
Dislivello Progetto-Terreno	0.000 -0.016 -0.013 0.000 -0.003 -0.005 -0.000 0.001 0.000 0.005 0.003 0.514 0.000 -0.000 -0.613 -2.672 -4.378 0.000 0.804 0.539 -0.000 -0.534 -1.771 -1.973 -0.000 0.011 0.015 0.008 0.000 0.000 0.008 0.000

Piazzola WTG-08-2

SCALA LUNGHEZZE 1 : 250
SCALA ALTEZZE 1 : 250

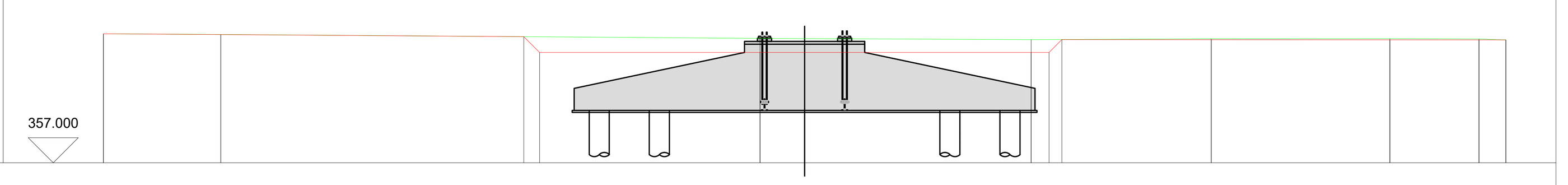

Pendenza % Progetto	-0.69 % · -99.79 % · 0.00 % · 100.00 % · -0.07 %
Sezioni	
Punti dettaglio Terreno	1 2 3 4 5 6 7 8 9 10 11 12
Quote Terreno	363.431 363.397 363.288 363.282 363.203 363.138 363.142 363.145 363.182 363.189 363.172 363.125
Distanze parziali Terreno	5.862 15.124 0.788 11.000 13.532 0.894 0.640 7.455 8.917 4.446 1.342
Progressive Terreno	0.000 5.862 20.986 21.774 32.774 46.306 47.200 47.840 55.295 64.212 68.658 70.000
Quote Progetto	363.431 363.391 363.287 362.500 362.500 362.500 362.500 363.140 363.135 363.129 363.126 363.125
Dislivello Progetto-Terreno	0.000 -0.006 -0.001 -0.782 -0.703 -0.638 -0.642 -0.005 -0.047 -0.059 -0.045 0.000

REGIONE PUGLIA	PROVINCIA DI FOGGIA	COMUNE DI ASCOLI SATRIANO

Denominazione impianto:	"Santa Croce"	
Ubicazione:	Comune di Ascoli Satriano (FG) Località Santa Croce	Fogli: vari Particelle: varie

PROGETTO DEFINITIVO
di un parco eolico composto da 15 aerogeneratori per una potenza complessiva di 84,7 MW ubicato nel comune di Ascoli Satriano (FG), località Santa Croce.

PROPONENTE

AGRIPLUS S.R.L.
Via Melfi KM 0,700 - 71022 Ascoli Satriano (FG)
Partita IVA: 03591180710
Indirizzo PEC: agriplus.italia@pec.it

CODICE AUTORIZZAZIONE UNICA: AVXPO93

ELABORATO — Rilievo Plano-altimetrico - Sezioni

Tav. n° 12EG.8.1
Scala 1:1000-250

Aggiornamenti Numero	Data	Motivo	Eseguito	Verificato	Approvato
Rev 0	Maggio 2024	Istanza VIA art.23 D.Lgs 152/06 – Istanza Autorizzazione Unica art.12 D.Lgs 387/03	ARCH. DEMAIO	ARCH. DEMAIO	AGRIPLUS SRL

PROGETTAZIONE

GRM GROUP S.R.L.
Via Caduti di Nassiriya n. 179
70022 Altamura (BA)
P.IVA 07816120724
PEC: grmgroupsrl@pec.it
Tel.: 0804168931

Gramegna Associati

Spazio riservato agli Enti

IL TECNICO

Arch. ANTONIO DEMAIO
Via Nicola Delli Carri n. 46
71121 Foggia (FG)
Ordine degli Architetti di Foggia n. 492
Cell:3296179608

Tutti i diritti sono riservati, la riproduzione anche parziale del disegno è vietata.