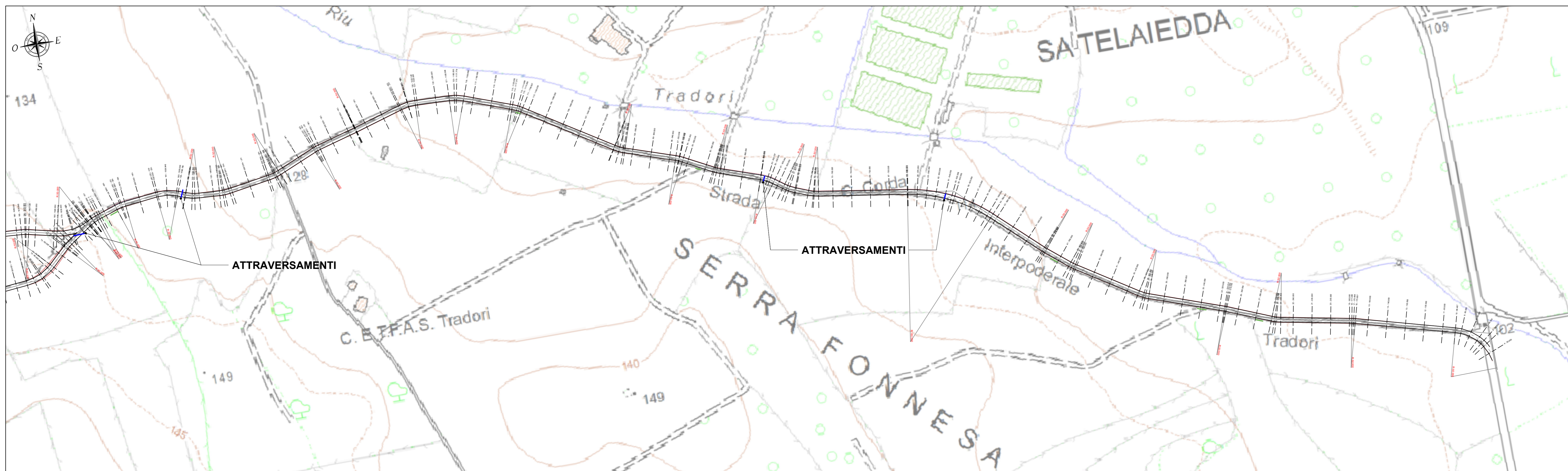
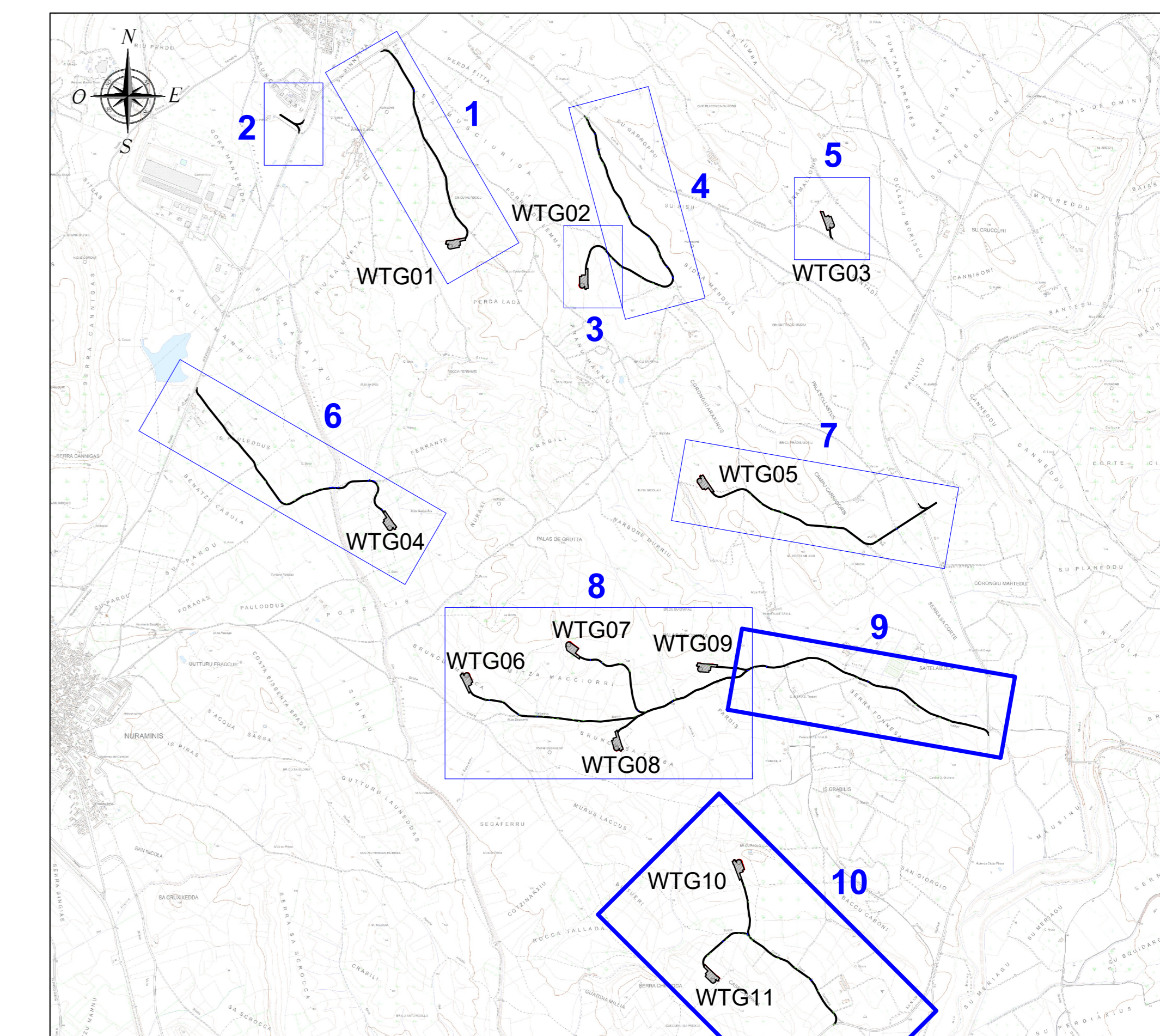


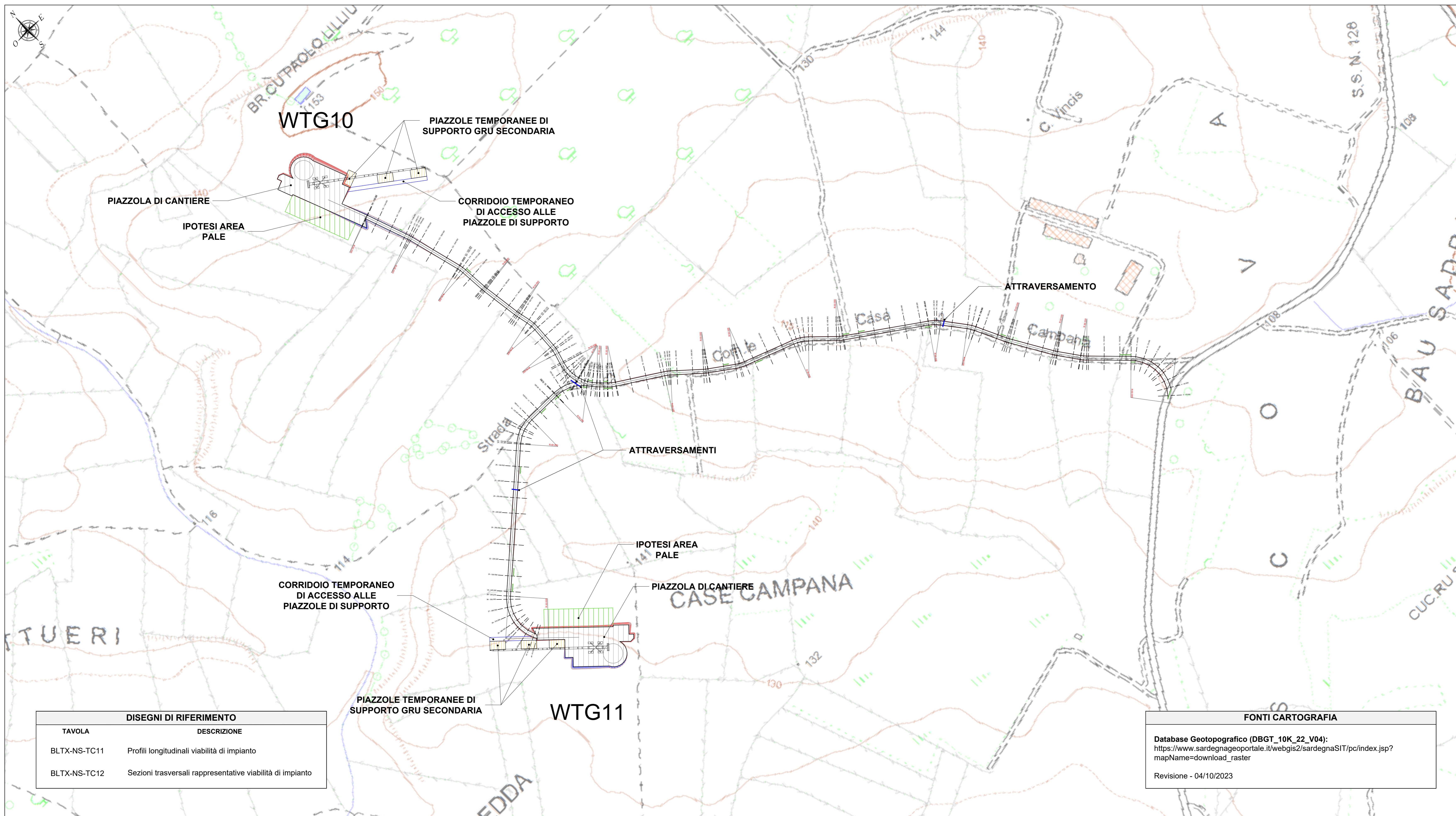
PLANIMETRIA QUADRO 9 - SCALA 1:2.000



PLANIMETRIA DI RIFERIMENTO - SCALA 1:25.000



PLANIMETRIA QUADRO 10 - SCALA 1:2.000



LEGENDA	
SIMBOLO	DESCRIZIONE
	Raggio di curvatura tracciati stradali
	Traccia sezioni stradali
	Fondazioni aerogeneratori
	Piazzola di cantiere
	Viabilità d'impianto
	Scarpata in rilevato
	Scarpata in scavo
	Corridoio temporaneo di accesso alle piazzole di supporto gru secondaria
	Piazzole di supporto gru secondaria
	Gru principale
	Area stoccaggio pale
	Attraversamento idrico in tubo in cls rotocompresso
	Cavalcafosso

**REGIONE SARDEGNA**  
Provincia del Sud Sardegna

**PARCO EOLICO "SA CORONA"**  
COMUNI DI NURAMINIS, SAMATZAI E USSANA (SU)

Cognome: <b>VIABILITÀ E PIAZZOLE - PLANIMETRIA DI PROGETTO - FASE DI CANTIERE</b>		BLTX-NS-TC8c
Titolo:		Cont. n.:
		Scala: 1:2.000
Data	Rev.	Descrizione
		Eseg.
		Contr.
		Appr.
Maggio 2024	0	Prima emissione
		MU
		GF
		BLTX

A cura di: T. I. Consultenze e progetti S.r.l. Dott. Ing. Giuseppe Frongia		Progettazione: Dott. Ing. Giuseppe Frongia	
Gruppo di progettazione: Ing. Giovanni Mela Ing. Antonio Mura Ing. Massimo Sanna Ing. Paolo Sanna Ing. Gianfranco Costa Ing. Paolo Sanna Dott. Tullio Mura Dott. Paolo Mura		 Dott. Ing. Giuseppe Frongia	
Coordinatore specializzato: Ing. Antonio Mura (coordinatore) Dott. Carlo Mura (coordinatore) Ing. Paolo Mura (coordinatore)		Ing. Carlo Mura (coordinatore) Dott. Massimo Mura (coordinatore) Dott. Massimo Mura (coordinatore)	
IAT CONSULTENZE E PROGETTI Via Sardegna 15 09122 Cagliari, Tel. +39 070 658297		BALTEX SARDEGNA 15 NURAMINIS S.R.L. Corso XXII Marzo, 33 09122 Cagliari (SU) P.IVA 13118320962 - PEC baltexsardegna15nuraminis@pec.it	
Elaborazioni: I.A.T. Consultenze e progetti S.r.l. con socio unico - Via Michele Gius e s.c. 21 CADIP - 09122 Cagliari, Tel. +39 070 658297		File di stampa Codice pratica	

TAVOLA	DESCRIZIONE
BLTX-NS-TC11	Profili longitudinali viabilità di impianto
BLTX-NS-TC12	Sezioni trasversali rappresentative viabilità di impianto

**FONTI CARTOGRAFIA**  
Database Geotopografico (DBGT\_10K\_22\_V04):  
[https://www.sardegna.gov.it/webgis2/sardegnaSIT/pc/index.jsp?mapName=download\\_raster](https://www.sardegna.gov.it/webgis2/sardegnaSIT/pc/index.jsp?mapName=download_raster)  
Revisione - 04/10/2023