SEZIONI RAPPRESENTATIVE OSTACOLI VERTICALI

PLANIMETRIA DI INQUADRAMENTO GENERALE - SCALA 1:10.000

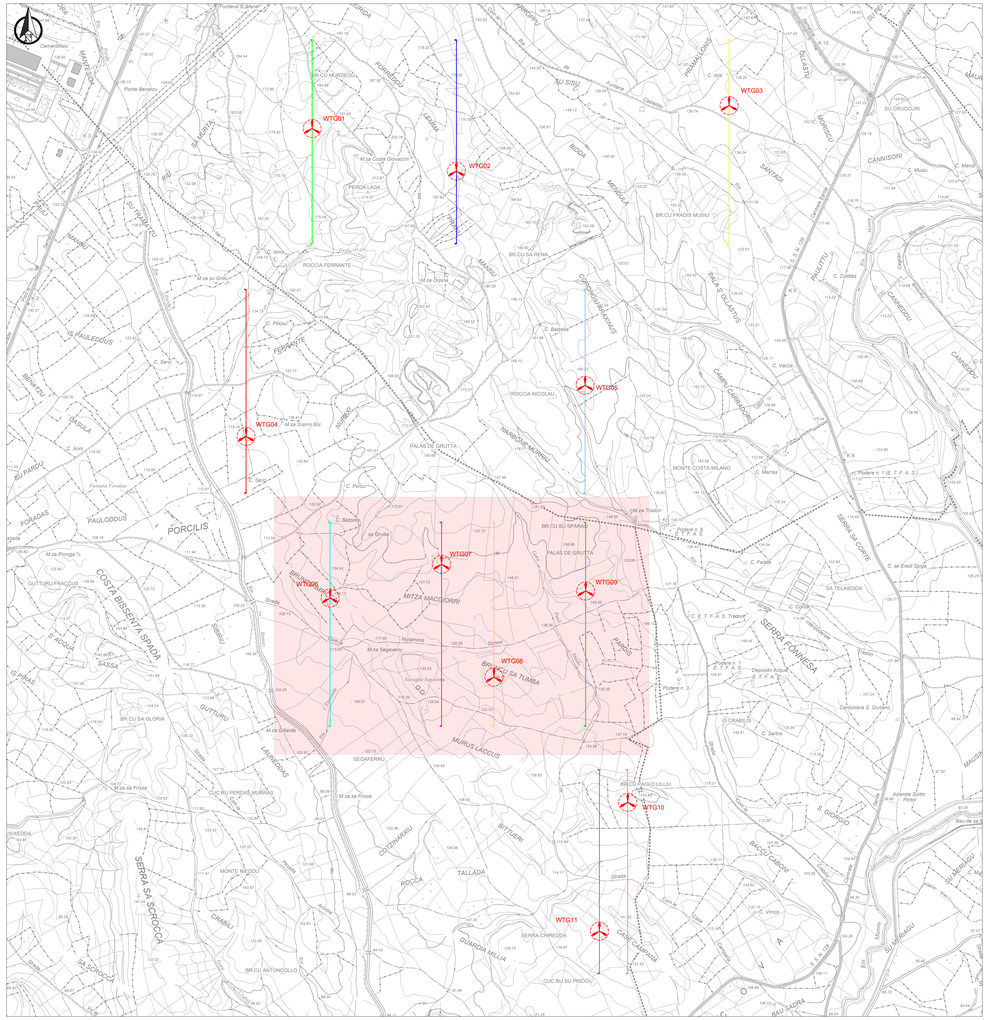

RAPPRESENTAZIONE PROFILO ALTIMETRICO - AEROGENERATORE WTG06 - SCALA 1:2.500

	Dati di elevazione			Segnaletica ICAO	
	Altezza AGL (m)	Quota AMSL del terreno alla base del manufatto (m)	Quota al TOP AMSL (m)	Day	Night
Aerogeneratore WTG06	220	120,88	340,88	SI	SI

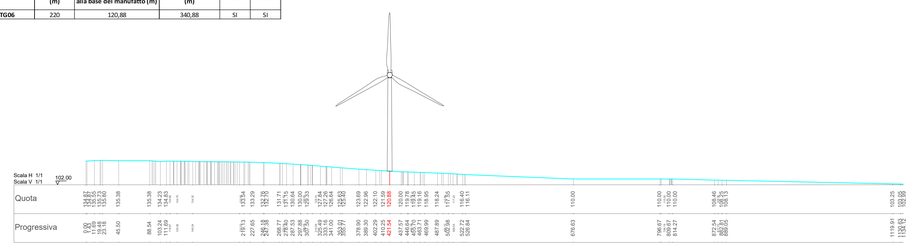

RAPPRESENTAZIONE PROFILO ALTIMETRICO - AEROGENERATORE WTG07 - SCALA 1:2.500

	Dati di elevazione			Segnaletica ICAO	
	Altezza AGL (m)	Quota AMSL del terreno alla base del manufatto (m)	Quota al TOP AMSL (m)	Day	Night
Aerogeneratore WTG07	220	142,82	362,82	SI	SI

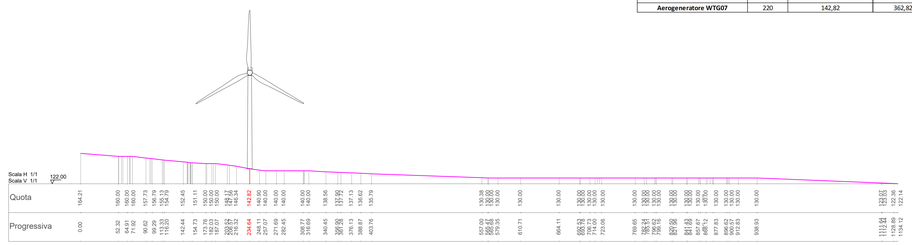

RAPPRESENTAZIONE PROFILO ALTIMETRICO - AEROGENERATORE WTG08 - SCALA 1:2.500

	Dati di elevazione			Segnaletica ICAO	
	Altezza AGL (m)	Quota AMSL del terreno alla base del manufatto (m)	Quota al TOP AMSL (m)	Day	Night
Aerogeneratore WTG08	220	130,00	350,00	SI	SI

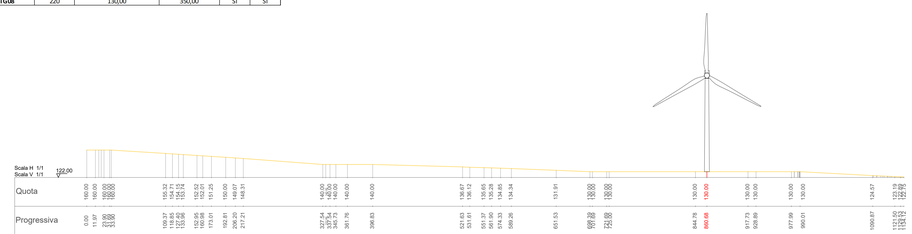

RAPPRESENTAZIONE PROFILO ALTIMETRICO - AEROGENERATORE WTG09 - SCALA 1:2.500

	Dati di elevazione			Segnaletica ICAO	
	Altezza AGL (m)	Quota AMSL del terreno alla base del manufatto (m)	Quota al TOP AMSL (m)	Day	Night
Aerogeneratore WTG09	220	142,60	362,60	SI	SI

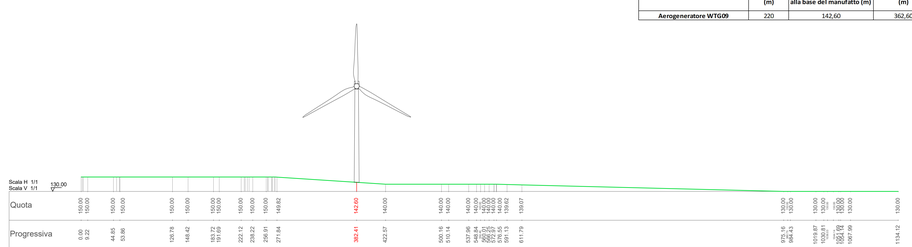

RAPPRESENTAZIONE CON PROFILI ALTIMETRICI SOVRAPPOSTI- AEROGENERATORI WTG06-WTG07-WTG08-WTG09 - SCALA 1:2.500

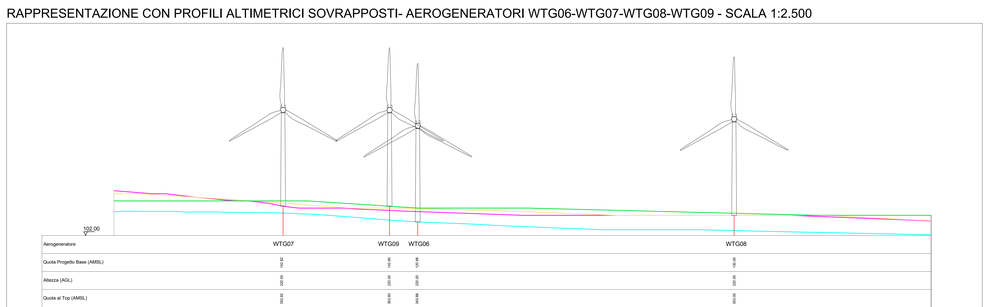

COORDINATE POSIZIONE AEROGENERATORI

Aerogenatore	COORDINATE Geografiche WGS84		
	Lon	Lat	Quota
Aerogenatore WTG 01	9° 2'33.49"	39°28'2.60"	179,54
Aerogenatore WTG 02	9° 3'7.01"	39°27'54.93"	181,19
Aerogenatore WTG 03	9° 4'10.38"	39°28'6.67"	130,00
Aerogenatore WTG 04	9° 2'18.10"	39°27'7.17"	119,54
Aerogenatore WTG 05	9° 3'36.90"	39°27'16.31"	158,84
Aerogenatore WTG 06	9° 2'37.63"	39°26'38.06"	120,88
Aerogenatore WTG 07	9° 3'3.53"	39°26'44.12"	142,82
Aerogenatore WTG 08	9° 3'15.64"	39°26'23.81"	130,00
Aerogenatore WTG 09	9° 3'36.99"	39°26'39.30"	142,60
Aerogenatore WTG 10	9° 3'46.71"	39°26'1.22"	146,00
Aerogenatore WTG 11	9° 3'40.12"	39°25'38.03"	127,80

REGIONE SARDEGNA
Provincia del Sud Sardegna

PARCO EOLICO "SA CORONA"

COMUNI DI NURAMINIS, SAMATZAI E USSANA (SU)

Oggetto: PROGETTO DEFINITIVO

Titolo: **SEZIONI RAPPRESENTATIVE OSTACOLI VERTICALI**

Cod.elab.: BLTX-NS-RC8-3c

scala: 1:10.000-2.500

Data	Rev.	Descrizione	Eseg.	Contr.	Appr.
Maggio 2024	0	Prima emissione	EB	GF	BLTX

A cura di:
I.A.T. Consulenza e progetti S.r.l.
Dott. Ing. Giuseppe Frongia

Gruppo di progettazione:
Ing. Giuseppe Frongia (coordinatore e responsabile)
Dott. Nat. Alessio Mosu
Pian. Teri. Andrea Capra
Ing. Gianfranco Carta
Ing. Elisa Rispoli
Pian. Teri. Veronica Fais
Dott. Fabio Mazzarella

Consulenze specialistiche:
Ing. Antonio Deiana (acustica)
Dott. Geol. Maria Francesca Lobina (geologia)
Agr. Dott. Nat. Nicola Mania (paesaggio)
Agr. Dott. Nat. Mauro Cani (Flora)
Dott. Maurizio Mereta (Fauna)
Dott.ssa Alice Nozza (Archeologia)
Dott. Matteo Talli (Archeologia)

Progettazione:
Dott. Ing. Giuseppe Frongia
ORDINE INGEGNERI PROVINCIA CAGLIARI N. 3483 Dott. Ing. Giuseppe Frongia

Il Committente:

iat CONSULENZA E PROGETTI
www.iatprogetti.it

BALTEX SARDEGNA 15 NURAMINIS S.R.L.
Corso XXII Marzo, 33
20129 Milano (MI)
P.IVA. 13118320962 - PEC baltexsardegna15nuraminis@pec.it

AD	N.TAVOLO: Nome segnaletica cartel.unifar	N.FORMATO: Nome segnaletica cartel.unifar	2023/0386
Formato	File di origine	Codice pratica	File di stampa

Elaborazioni: I.A.T. Consulenza e progetti S.r.l. con socio unico - Via Michele Giua s.n.c. 21 CACIP , 09122 Cagliari, Tel./Fax +39.070.656397

Disegno, calcoli, specifiche e tutte le altre informazioni contenute nel presente documento sono di proprietà della I.A.T. Consulenza e progetti s.r.l.; di conseguenza il cliente si impegna a non riprodurre, in tutto o in parte, e di renderne il contenuto, in assenza di esplicita autorizzazione.