AUTORITA' DEI BACINI REGIONALI DEL LAZIO

legge regionale 39/96 art 11.

PIANO STRALCIO PER L'ASSETTO IDROGEOLOGICO (P.A.I.)

Approvato con Deliberazione Consiglio Regionale n° 17 del 04/04/2012 (B.U.R.L. 21 del 07/06/2012, S.O. n° 35) aggiornato con Decreti del Segretario Generale n° 1/2012, n° 2/2012, n° 3/2012, n° 4/2012, n° 5/2012, n° 6/2012, n° 1/2013,n° 2/2013, n° 4/2013, n° 3/2013, n° 6/2013, n° 7/2013, n° 8/2013, n° 9/2013, n° 10/2013, n° 11/2013, n°12/2013, n° 1/2014, n° 2/2014, n° 4/2014, n° 1/2015, n° 2/2015, n° 3/2015, n° 4/2015, n° 5/2015, n° 6/2015, n° 7/2015

AREE SOTTOPOSTE A TUTELA PER DISSESTO IDROGEOLOGICO

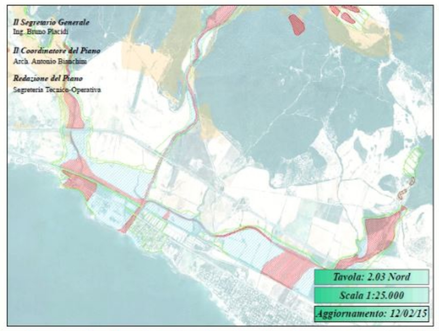

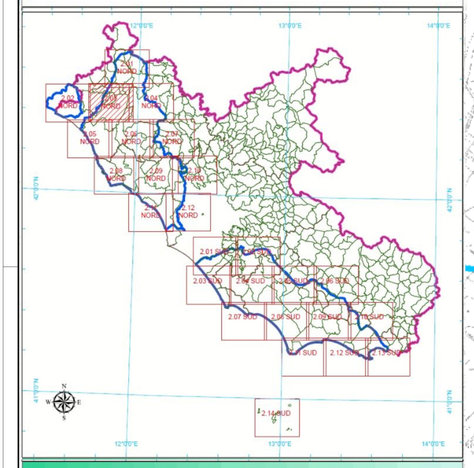

LEGENDA

AREE SOTTOPOSTE A TUTELA PER PERICOLO D'INNONDAZIONE (artt. 7 - 23 - 24 - 25 - 26)

- Aree a Pericolo A1 (c. 2 art. 7 e art. 23)
- Aree a Pericolo A2 (c. 2 art. 7 e art. 23 bis)
- Aree a Pericolo B1 (c. 2 art. 7 e art. 24)
- Aree a Pericolo B2 (c. 2 art. 7 e art. 25)
- Aree a Pericolo C (c. 2 art. 7 e art. 26)
- Ambiti territoriali caratterizzati, allo stato delle conoscenze disponibili, dall'assenza di elementi documentali tali da concentrare la definizione della pericolosità

AREE DI ATTENZIONE PER PERICOLO DI FRANA E D'INNONDAZIONE (artt. 9 - 19 - 27)

- Aree di Attenzione Geomorfologica (artt. 9 e 19)
- Aree di Attenzione Idraulica (artt. 9 e 27)
- Aree di Attenzione per presenza di cavità naturali o artificiali soggette a crolli
- Corsi d'acqua principali classificati pubblici con D.G.R. n° 452 del 01/04/05 (artt. 9 e 27)
- Altri corsi d'acqua principali (artt. 9 e 27)

AREE SOTTOPOSTE A TUTELA PER PERICOLO DI FRANA (artt. 6 - 16 - 17 -18)

- Aree a Pericolo A (c. 2 art. 6 e art. 16)
- Aree a Pericolo B (c. 2 art. 6 e art. 17)
- Aree a Pericolo C (c. 2 art. 6 e art. 18)
- Ambiti territoriali caratterizzati, allo stato delle conoscenze disponibili, dall'assenza di elementi documentali tali da concentrare la definizione della pericolosità

LIMITI AMMINISTRATIVI

- Limite Autorità dei Bacini Regionali
- Limiti Comunali
- Limite Regionale

LIVELLI DI RISCHIO IN FUNZIONE DELLA PERICOLOSITA' E DEL VALORE ESPOSTO (art. 8 comma 5)

ELEMENTI AREALI A RISCHIO	ELEMENTI LINEARI A RISCHIO	ELEMENTI PUNTUALI A RISCHIO
R4	R4	R4
R3	R3	R3
R2	R2	R2

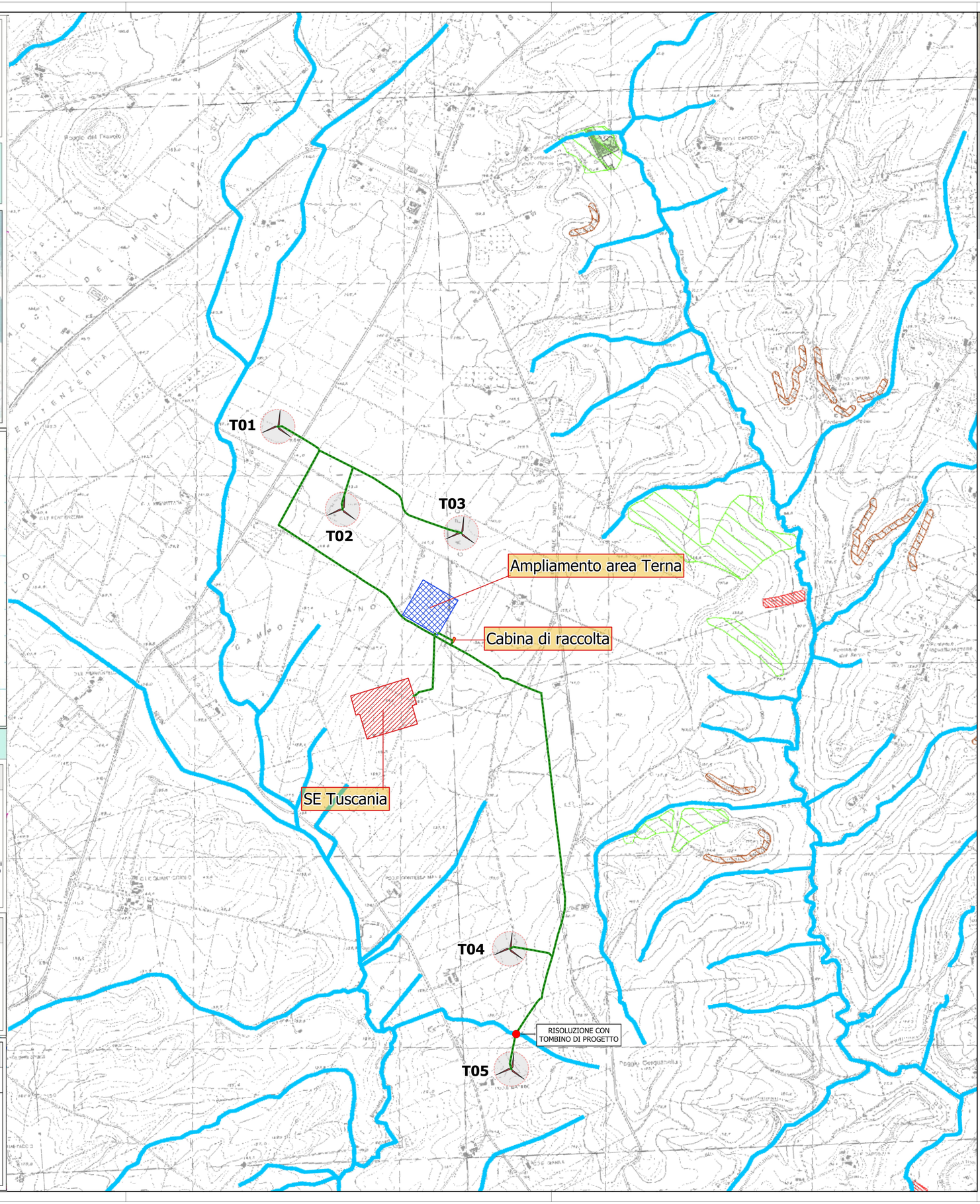

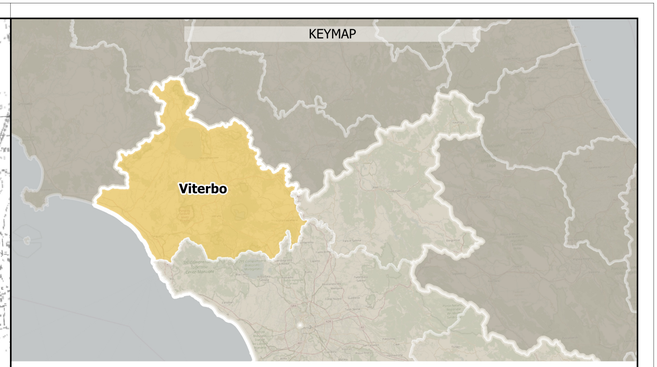

LEGENDA

- cavidotto
- SE Tuscania
- stallo satellite
- cabina di raccolta

REGIONE LAZIO — COMUNE DI TUSCANIA — PROVINCIA DI VITERBO

PROGETTO DEFINITIVO

Impianto di produzione di energia elettrica da fonte eolica "Tuscania", di potenza nominale pari a 33 MW, e relative opere connesse da realizzarsi nel comune di Tuscania (VT)

Titolo elaborato

Piano di assetto idrogeologico (PAI) dell'autorità di bacino Lazio

Codice elaborato **F0602BT03A**

Scala **1:10.000**

Riproduzione o consegna a terzi solo dietro specifica autorizzazione

Progettazione

F4 ingegneria srl
Via Di Giura - Centro Direzionale, 85100 Potenza
Tel: +39 0971 1944797 - Fax: +39 0971 55452
www.f4ingegneria.it - f4ingegneria@pec.it

Il Direttore Tecnico
(ing. Giovanni DI SANTO)

Gruppo di lavoro

Ing. Giuseppe MANZI
Dott. For. Luigi ZUCCARO
Ing. Mariagrazia PIETRAFESA
Ing. Alessandro Carmine DE PAOLA
Arch. Gaia TELESCA

Società certificata secondo le norme UNI-EN ISO 9001:2015 e UNI-EN ISO 14001:2015 per l'erogazione di servizi di ingegneria nei settori: civile, idraulica, acustica, energia, ambiente (settore IAF: 34).

Consulenze specialistiche:

Committente

RENEXIA S.p.a.
Viale Abruzzo 410, 66010 Chieti
www.renexia.it

Data	Descrizione	Redatto	Verificato	Approvato
dicembre 2023	Prima emissione	MGP	GMA	GDS

File sorgente: **F0602AT01A-AT02A-AT03A-AT04A-AT05A-BT01A-BT02A-BT03A-BT04A-BT05A.qgz**