

**DGpostacertificata**



Ministero dell'Ambiente e della Tutela del Territorio e del Mare – Direzione Generale Valutazioni Ambientali

E.prot DVA – 2014 – 0025609 del 01/08/2014

**Da:** premosello@pec.it  
**Inviato:** giovedì 31 luglio 2014 12:58  
**A:** ene.enee.div3@pec.sviluppoeconomico.gov.it;  
DGSalvaguardia.Ambientale@PEC.minambiente.it;  
redazione.innovazione@regione.piemonte.it;  
svr.autorizzazioneconcertazione@pec.it  
**Oggetto:** Razionalizzazione della rete AT nella Val Formazza e Interconnector Italia-Svizzera. – All'Acqua – Pallanzeno – Baggio. Osservazione del Comune di Premosello-Chiovenda per gli interventi nel tratto Pallanzeno- Baggio sul territorio Comunale di Premosello-  
**Allegati:** osservazione Comune di Premosello-Chiovenda (VB).pdf; stralcio dell'elaborato DGRX10004 B TO 00613.pdf

In allegato si tramette, l'osservazione del Comune di Premosello-Chiovenda relativa al Progetto

Razionalizzazione della rete AT nella Val Formazza e Interconnector Italia-Svizzera. – All'Acqua – Pallanzeno – Baggio.

DISTINTI SALUTI  
Il Responsabile del servizio tecnico  
Geom. Pietro Panighetti

Le informazioni contenute in questo messaggio di posta elettronica sono confidenziali e riservate. Ne è vietata la divulgazione con qualunque modalità. Se Lei non fosse il destinatario del presente messaggio, è inviato a non leggerlo e ad eliminarlo dando cortesemente avviso al mittente dell'errata ricezione. Grazie.

This mail is confidential, do not use the contents for any purpose whatsoever nor disclose them to anyone else. If you are not the intended recipient, you should not copy, distribute or take any action in reliance on it. If you received this e-mail in error, please notify the sender and delete this e-mail from your system. Thank you.





# COMUNE DI PREMOSELLO – CHIOVENDA

PROVINCIA DEL VERBANO – CUSIO – OSSOLA

C.F. – P. IVA 00423240035  
Tel. (0324) 88.104 – 88.311 - Fax 88.411

C.A.P. 28803

Prot. 3226

Premosello-Chiovenda 31/07/2014

[ene.enee.div3@pec.sviluppoeconomico.gov.it](mailto:ene.enee.div3@pec.sviluppoeconomico.gov.it)

MINISTERO DELLO SVILUPPO ECONOMICO  
Direzione Generale per l'Energia Nucleare e le  
Energie Rinnovabili e l'efficienza energetica-  
Divisione III - Reti Elettriche  
Via Molise 2  
ROMA

[DGSalvaguardia.Ambiente@PEC.miniambiente.it](mailto:DGSalvaguardia.Ambiente@PEC.miniambiente.it)

MINISTERO DELL'AMBIENTE  
E TUTELA DEL TERRITORIO E DEL MARE  
Direzione Generale per le valutazioni Ambientali  
ROMA

[redazione.innovazione@regione.piemonte.it](mailto:redazione.innovazione@regione.piemonte.it)

REGIONE PIEMONTE  
Direzione Innovazione Ricerca Università  
E Sviluppo energetico sostenibile  
Settore Sviluppo Energetico  
TORINO

e,p.c.

[svr.autorizzazioneconcertazione@pec.it](mailto:svr.autorizzazioneconcertazione@pec.it)

TERNA Rete Italia S.P.A.  
Via Galbani 70  
ROMA

Oggetto: Razionalizzazione della rete AT nella Val Formazza e Interconnector Italia-Svizzera. – All'Acqua – Pallanzeno – Baggio. Osservazione del Comune di Premosello-Chiovenda per gli interventi nel tratto Pallanzeno- Baggio sul territorio Comunale di Premosello-Chiovenda.

Visto il progetto relativo alla "Razionalizzazione della rete AT nella Val Formazza e Interconnector Italia-Svizzera. – All'Acqua – Pallanzeno – Baggio" e precisamente nel tratto di competenza del Comune di Premosello-Chiovenda, dove è prevista la realizzazione del nuovo impianto costituito da linea aerea su sostegni, da realizzare parallelamente alla esistente linea 220KV Pallanzeno-Magenta T.223, questo comune presente le seguenti osservazioni.

- La nuova linea di elettrodotto che verrà realizzata, come indicato nell'elaborato DGRX10004 B TO 00613 allegato all'elenco proprietari nel Comune di Premosello-Chiovenda (VB), individua la posizione di due sostegni, precisamente (022 e 024) sulla viabilità comunale delle strade di campagna nel territorio agricolo.  
Pertanto la richiesta di questa Amministrazione è quella prevedere nelle successive fasi progettuali, lo spostamento di tali sostegni al di fuori della viabilità comunale di campagna, con particolare attenzione al sostegno 024, che si trova all'interno dell'Oasi didattica Bosco Tenso, gestita dal WWF.
- Relativamente alla realizzazione del nuovo impianto si precisa quanto segue, gli immobili di proprietà comunale attraversati, risultano gravati da vincolo di Uso Civico, pertanto dovrà essere svolta la dovuta procedura di conciliazione prima di procedere all'acquisizione delle aree da parte di Terna. Si



# COMUNE DI PREMOSELLO – CHIOVENDA

PROVINCIA DEL VERBANO – CUSIO – OSSOLA

C.F. – P. IVA 00423240035  
Tel. (0324) 88.104 – 88.311 - Fax 88.411

C.A.P. 28803

precisa inoltre che dalle verifiche effettuate non risulta alla stato attuale regolarizzata la posizione rispetto agli Usi Civici dell'elettrodotto esistente, realizzato nell'anno 1951, oggetto della futura demolizione.



A seguito di quanto sopra esposto il parere di questa Amministrazione Comunale, verrà rilasciato dopo l'esame della presente osservazione, relativa allo spostamento dei sostegni indicati, e l'espletamento della procedura relativa all'Uso Civico, esistente sulle proprietà comunali.

Sugli aspetti relativi alla presenza delle aree sottoposte al vincolo di "Uso Civico" si chiede alla Regione Piemonte di farsi coordinatrice verso i Comuni del Territorio, anche per l'ulteriore questione relativa alle necessarie "Compensazioni" che andranno, definite a fronte del danno, ovvero dell'inevitabile, anche per quanto attenuato, "Impatto" che il Territorio subirà.

Si allega:

stralcio dell'elaborato DGRX10004 B TO 00613;

Con l'occasione si porgono distinti saluti

  
 IL SINDACO  
(GEOM. GIUSEPPE MONTI)





# Legenda

29

Numero di foglio

24

Numero di particella

Confine di Comune

Confine di foglio


Fascia di vincolo preordinato all'esproprio

Linea 350 kV CC Pallanzeno - Baggio

Linee 220 kV doppia terna esistenti

Linee 220 kV singola terna esistenti

Linee 220 kV da demolire



Nota: in sede di progetto esecutivo potrebbero verificarsi variazioni di posizione o di altezza dei sostegni

REVISIONI		DESCRIZIONE		VERIFICATO		APPROVATO	
N.	DATA						
01	31/01/2014	Aggiornamento progettuali		L. Masca INGRE/APRNO		L. Sabadini INGRE/APRNO	
00	09/08/2011	Emissione per PTO		L. Masca SR/PRTO		R. De Zan SR/PRTO	

TIPOLOGIA DELL'ELABORATO		CODIFICA DELL'ELABORATO	
Planimetria catastale		D G RX10004 B TO 00613	
PROGETTO		TITOLO	
TE RX 10004		INTERCONNECTOR SVIZZERA ITALIA	
RICAVATO DAL DOC. TERNA		All'Acqua - Pallanzeno - Baggio	
CLASSIFICAZIONE DI SICUREZZA		Planimetria Catastale nel comune di Premosello	
NOME DEL FILE	SCALA CAD	FORMATO	SCALA
DGRX10004BTO00613	1 unità = 1 m	1765x287	1:2.000
			FOGLIO
			1 / 1



Questo documento contiene informazioni di proprietà Terna S.p.A. e deve essere utilizzato esclusivamente dal destinatario in relazione alle finalità per le quali è stato ricevuto. È vietata qualsiasi forma di riproduzione o di divulgazione senza l'esplicito consenso di Terna S.p.A.

This document contains information proprietary to Terna S.p.A. and it will have to be used exclusively for the purposes for which it has been furnished. Whenever steps of spreading or reproduction without the written permission of Terna S.p.A. is prohibi.