



Sorveglianze archeologiche

Scavo saggi archeologici preventivi presso zona “Pozzo TR4PZ6”

Località:

Via della Vecchia Ferrovia, Anticoli Corrado (Rm)

Periodo di scavo:

16-17 Luglio 2024

Dott. Luca Piemontese

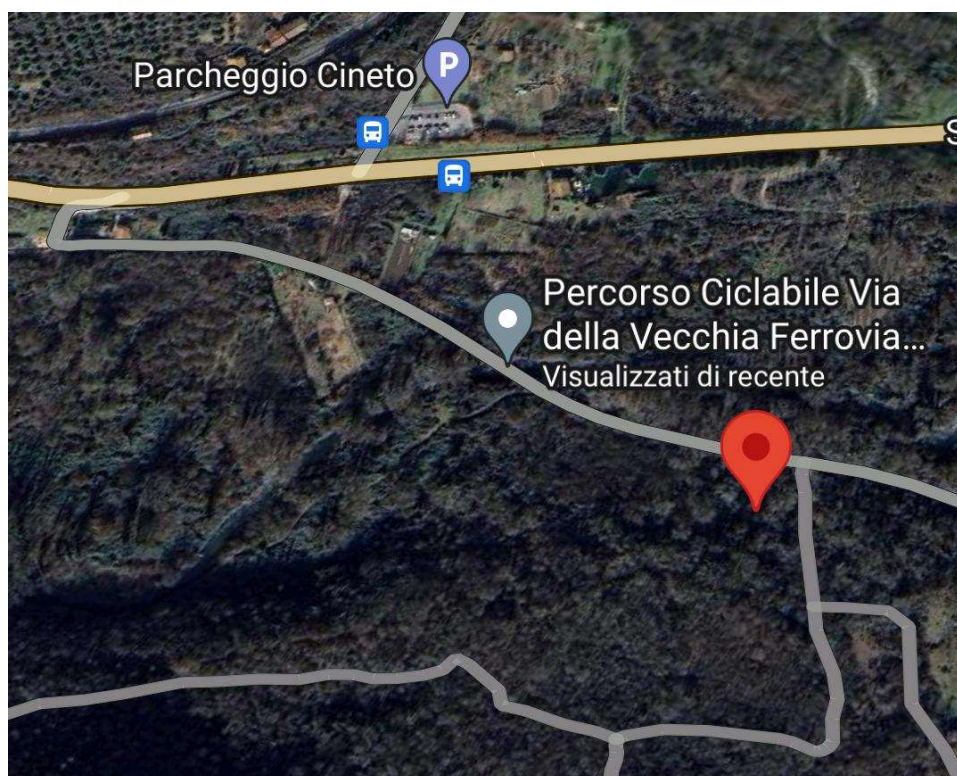
Indice

Relazione generale di scavo	pag. 3
Conclusioni	pag. 7
Diario di scavo	pag. 8
Elenco foto	pag. 9
Rilievo e Sezioni	pag.15

1. Relazione generale di scavo

Secondo le prescrizioni della Soprintendenza Archeologia, Belle Arti e Paesaggio della Città Metropolitana di Roma e della provincia di Rieti, Acquemar Scarl ha effettuato diversi saggi di scavo – l'esecuzione materiale dei lavori è stata effettuata dalla ditta Cipriani srl – volti a intercettare l'eventuale presenza di evidenze archeologiche.¹

I lavori, inclusi nel progetto del Nuovo acquedotto Marcio, sono stati effettuati tra il 16/7/2024 e il 17/7/2024, nel lotto di terreno conosciuto come "Pozzo 6", in Via della Vecchia Ferrovia, nel territorio comunale di Anticoli Corrado.



Posizione del lotto (da foto satellitare)

Quest'area è segnata dalla vicina presenza del fiume Aniene e di falde acquifere sottostanti. Nessuna evidenza archeologica è stata, ad oggi, segnalata.

¹ Risposta a nota prot. n. 0208243/24 del 22-03-2024

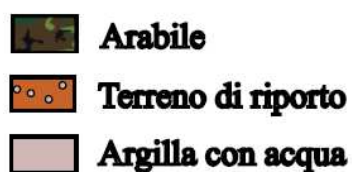
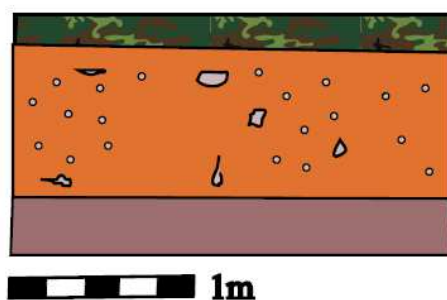
Gli scavi hanno visto la realizzazione, dopo il picchettamento dei punti predisposti da progetto, di 2 trincee di misure uguali in planimetria – lunghe 30 m e larghe 5 m – rispettivamente nelle zone meridionale e settentrionali del lotto.



Planimetria generale delle trincee (da progetto Acea)

Lo scavo della prima trincea, in direzione S/SW, si è svolto tra il 16 e il 17 luglio, rispettando da progetto la lunghezza di 30 m e la larghezza di 5 m. La profondità è oscillata tra 1,20 m e 1 m, con la messa in luce del sottostante strato sterile di argilla, connotato dalla fuoriuscita di acqua. L'ordine delle USS messe in luce si è mostrato tale:

1. Arabile, da 0 a 0,10 m
2. Terreno di riporto, da 0,10 m a 0,90 m
3. Argilla e acqua, da 0,90 m a 1,20 m

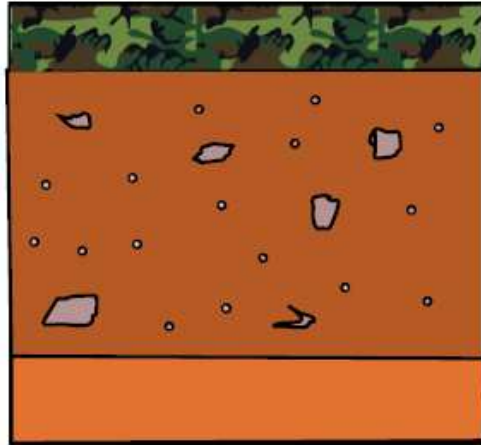


Sezione del Saggio 1

La seconda trincea, in direzione N, lunga 30 m e larga 5, è stata realizzata nella giornata del 17, con una profondità tra 1,50 m e 1,70 m, fino all'intercettazione dello sterile. Nel tratto finale a N della trincea, lo strato è risultato tagliato da un plinto moderno in cemento, successivamente parzialmente demolito per controllo. Al disotto del plinto è stata messa in luce la stessa US sterile.

Alla fine dei lavori, la stratigrafia messa in luce presentava quest'ordine:

1. Arabile, da 0 a 0,20 m;
2. Terreno di riporto argillo-sabbioso misto a pietrame, da 0,20 m a 1,45 m;
3. Argilla di colore marrone, da 1,45 m a 1,70 m



 .1 m

 **Arabile**

 **Terreno di riporto argillo-sabbioso**

 **Argilla marrone**

Sezione del Saggio 2

Durante tutte le operazioni di lavoro, non sono state trovate evidenze archeologiche.

2. Conclusioni

I lavori di scavo, condotti secondo le prescrizioni della Soprintendenza, hanno raggiunto lo strato sterile del terreno, senza trovare evidenze archeologiche. Si allegano di seguito diario di scavo, documentazione fotografica e grafica.

Luca Ormentore

DIARIO DI SCAVO

Ditta appaltatrice: Acquemar Scarl

Ditta esecutrice: Cipriani srl

Ditta committente: ACEA Ato2

Archeologo: Luca Piemontese

16/7/2024

Viene iniziato lo scavo della trincea del Saggio 1, per 10 m di lunghezza in direzione S/SE, con larghezza di 5 m e una profondità di 1,20 m. Non vengono trovate evidenze archeologiche.

17/7/2024

Ampliamento della trincea del Saggio 1 per ulteriori 20 m in direzione SW, con una larghezza di 5 m e una profondità di 1,20 m.

Successivamente, viene scavata la trincea prevista per il Saggio 2 in direzione N, con una lunghezza complessiva di 30 m, con una larghezza di 5 m e una profondità tra 1,50 m e 1,70 m. All'estremità settentrionale della trincea viene trovato in plinto cementizio che taglia lo strato sterile messo in luce, risultando, tuttavia, essere una struttura moderna.

Non vengono trovate evidenze archeologiche.

ELENCO FOTOGRAFIE

16/7/2024

1 – Panoramica dei lavori eseguiti in giornata (Saggio 1)

2 – Sezione

17/7/2024

3 – Panoramica del completamento della trincea del Saggio 1

4 – Panoramica della trincea completa del Saggio 2

5 – Sezione del Saggio 2

16/7/2024



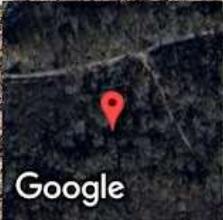


17/7/2024





 **GPS Map Camera**

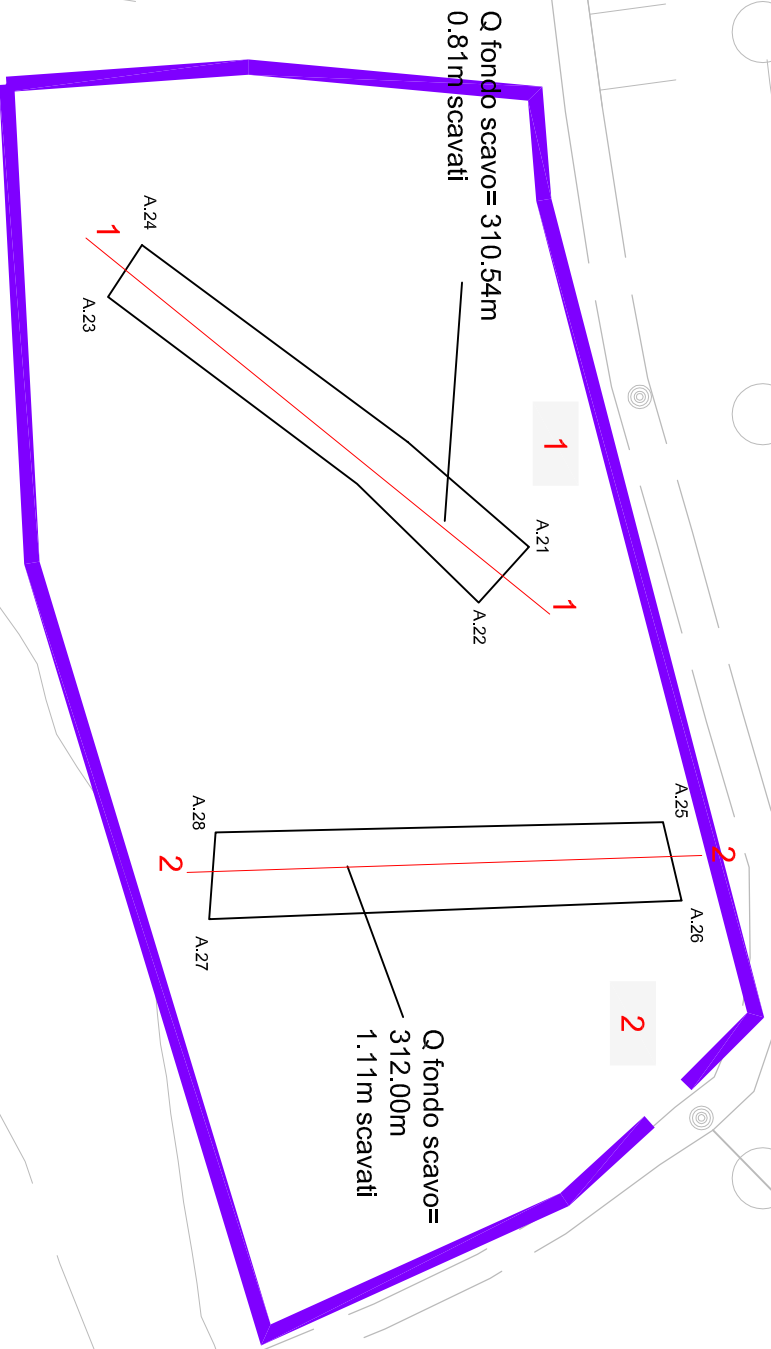


Città metropolitana di Roma Capitale, Lazio, Italy
Via Della Vecchia Ferrovia, Città metropolitana di Roma Capitale, Italy
Lat 42.034335°
Long 12.955393°
17/07/24 02:26 PM GMT +02:00



TR4-PZ6

PLANIMETRIA



316.7

TR4-PZ6

SEZIONI

TABELLA COORDINATE AREE DI INTERVENTO		
COORDINATE GAUSS BDAGA <EPSG3004 FUSO EST>		
EST	NORD	
A:21	2350753.766	4655650.952
A:22	2350757.412	4655647.66
A:23	2350737.421	4655623.404
A:24	2350734.019	4655625.612
A:25	2350771.796	4655659.732
A:26	2350776.915	4655660.947
A:27	2350778.143	4655630.012
A:28	2350772.469	4655630.431

Quota assoluta TESTA scavo 1: 311.35m
Quota assoluta FONDD scavo 1: 310.54m
Quota assoluta TESTA scavo 2: 313.07m
Quota assoluta FONDD scavo 2: 312.00m

