

Committente:


ANAS S.p.A
DIREZIONE GENERALE PROGRAMMAZIONE
PROGETTAZIONE

**Assistenza alla
progettazione:**

RTI: PROGER SpA - VIA Ingegneria Srl
DE.MA.CO Srl - D'Appolonia SpA

Prot. N°

Elaborato N°



Oggetto: LAVORI DI COSTRUZIONE DELLA S.S. 106 JONICA (E90)
CAT. B MEGALOTTO 9 - DALL' AEROPORTO DI S.ANNA
(Km 235+500) A MANDATORICCIO (Km 306+000)


POZZETTI ESPLORATIVI

Impresa Curti Rosalbino
Via Umberto I°, 48 Torano Castello (CS)
tel. - fax.: 0984.393109
e-mail: curtirosalbino@tiscali.it

Committente: ANAS S.p.A
DIREZIONE GENERALE PROGRAMMAZIONE
PROGETTAZIONE
Assistenza alla progettazione:
RTI: PROGER SpA - VIA Ingegneria Srl-
DE.MA.CO. Srl - D'Appolonia SpA

Oggetto : LAVORI DI COSTRUZIONE DELLA S.S. 106 JONICA (E90)-
CAT. B MEGALOTTO 9 DALL'AEREOPORTO DI S.ANNA
(Km 235+500) A MANDATORICCIO (Km 306+000)

POZZETTI ESPLORATIVI



Impresa CURTI ROSALBINO
 Via Umberto I°, 48 - Fraz. Sartano
 87010 TORANO CASTELLO (CS)

Committente : ANAS SpA-Direz.Gen.Progr.ne Prog.ne
 RTI: PROGER- VIA INGEGNERIA- DE.MA.CO- D'APPOLONIA

Cantiere S.S. 106 JONICA - KM. 71+70
 Località
 Pozzetto esplorativo T 1

Riferimento	Spessore strati	Profondità	Stratigrafia	Descrizione Terreno	campioni in busta	
					n°	prof.
2	0,80	0,80		Terreno agrario limoso-argilloso. Colore grigio. Presenza diffusa di filamenti vegetali freschi.-	1	0,80
	1,20	2,00		Limi sabbiosi inglobanti sporadici ciottoli. Colore grigio.-		0,90

Cat.B - Megalotto 9 - dall'aeroporto di S. Anna
 (km. 235+800) a Mandatoriccio (km. 306+000).-

Impresa CURTI ROSALBINO
 Via Umberto I°, 48 - Fraz. Sartano
 87010 TORANO CASTELLO (CS)

Committente : ANAS SpA-Direz.Gen.Progr.ne Prog.ne
 RTI: PROGER- VIA INGEGNERIA- DE.MA.CO- D'APPOLONIA

Cantiere S.S. 106 JONICA - KM. 71+00

Località

Pozzetto esplorativo T 2

Riferimento	Spessore strati	Profondità	Stratigrafia	Descrizione Terreno	campioni in busta	
					n°	prof.
	0,90	0,90		Terreno agrario limoso-argilloso debolmente sabbioso. Colore bruno chiaro. Presenza diffusa di sottili filamenti vegetali freschi.-	1	0,90
	1,60	2,50		Limi argillosi debolmente sabbiosi. Colore avana-grigiastro.-		1,00

Cat.B - Megalotto 9 - dall'aeroporto di S. Anna
 (km. 235+800) a Mandatoriccio (km. 306+000).-

Impresa CURTI ROSALBINO
 Via Umberto I°, 48 - Fraz. Sartano
 87010 TORANO CASTELLO (CS)

Committente : ANAS SpA-Direz.Gen.Progr.ne Prog.ne
 RTI: PROGER- VIA INGEGNERIA- DE.MA.CO- D'APPOLONIA

Cantiere S.S. 106 JONICA - KM. 69+85

Località

Pozzetto esplorativo **T 3**

Riferimento	Spessore strati	Profondità	Stratigrafia	Descrizione Terreno	campioni in busta	
					n°	prof.
	0,80	0,80		Terreno detritico-vegetale ghiaioso in matrice limoso-sabbiosa. Colore grigio chiaro.-	1	0,80
	1,70			Sabbie medio-fini limose. Colore bruno-giallastro.-		1,00
		2,50				

Cat.B - Megalotto 9 - dall'aeroporto di S. Anna
 (km. 235+800) a Mandatoriccio (km. 306+000).-




Impresa CURTI ROSALBINO
 Via Umberto I°, 48 - Fraz. Sartano
 87010 TORANO CASTELLO (CS)

Committente : ANAS SpA-Direz.Gen.Progr.ne Prog.ne
 RTI: PROGER- VIA INGEGNERIA- DE.MA.CO- D'APPOLONIA

Cantiere S.S. 106 JONICA - KM. 69+300

Località

Pozzetto esplorativo T 4

Riferimento	Spessore strati	Profondità	Stratigrafia	Descrizione Terreno	campioni in busta	
					n°	prof.
	0,40	0,40		Terreno agrario limoso-argilloso. Presenza diffusa di sottili filamenti vegetali freschi. Colore grigio.-	1	0,80
	2,10			Limi argillosi. Colore grigio.-		0,90
		2,50				

Cat.B - Megalotto 9 - dall'aeroporto di S. Anna
 (km. 235+800) a Mandatoriccio (km. 306+000).-

Impresa CURTI ROSALBINO
 Via Umberto I°, 48 - Fraz. Sartano
 87010 TORANO CASTELLO (CS)

Committente : ANAS SpA-Direz.Gen.Progr.ne Prog.ne
 RTI: PROGER- VIA INGEGNERIA- DE.MA.CO- D'APPOLONIA

Cantiere S.S. 106 JONICA - KM. 68+05
 Località

Pozzetto esplorativo **T 5**

Riferimento	Spessore strati	Profondità	Stratigrafia	Descrizione Terreno	campioni in busta	
					n°	prof.
2	0,35	0,35		Terreno agrario limoso-argilloso. Presenza di filamenti vegetali freschi (radici). Colore bruno-grigiastro.-	1	
	1,65					1,00
	2,00			Limi argilloso-sabbiosi. Colore grigio-azzurro.-		1,10



UGGE... LAVORI DI COSTRUZIONE...
 Cat.B - Megalotto 9 - dall'aeroporto di S. Anna
 (km. 235+800) a Mandatoriccio (km. 306+000).-

Impresa CURTI ROSALBINO
 Via Umberto I°, 48 - Fraz. Sartano
 87010 TORANO CASTELLO (CS)

Committente : ANAS SpA-Direz.Gen.Progr.ne Prog.ne
 RTI: PROGER- VIA INGEGNERIA- DE.MA.CO- D'APPOLONIA

Cantiere S.S. 106 JONICA - KM. 64+05
 Località

Pozzetto esplorativo **T 6**

Riferimento	Spessore strati	Profondità	Stratigrafia	Descrizione Terreno	campioni in busta	
					n°	prof.
2	0,80	0,80		Terreno agrario limoso-sabbioso inglobante ciottoli (Ø max 10 centimetri) subarrotondati. Presenza di sottili filamenti vegetali freschi (radici).-	1	1,00
	1,20	2,00		Sabbie medio-fini. Colore bruno scuro-avana.-		1,10

UGGELI/O. Lavori di costruzione della S.S. 106 JONICA (E 50) -
 Cat.B - Megalotto 9 - dall'aeroporto di S. Anna
 (km. 235+800) a Mandatoriccio (km. 306+000).-

Impresa CURTI ROSALBINO
 Via Umberto I°, 48 - Fraz. Sartano
 87010 TORANO CASTELLO (CS)

Committente : ANAS SpA-Direz.Gen.Progr.ne Prog.ne
 RTI: PROGER- VIA INGEGNERIA- DE.MA.CO- D'APPOLONIA

Cantiere S.S. 106 JONICA - KM. 61+15
 Località

Pozzetto esplorativo T 7

Riferimento	Spessore strati	Profondità	Stratigrafia	Descrizione Terreno	campioni in busta	
					n°	prof.
2	0,50	0,50		Terreno agrario sabbioso-ghiaioso debolmente limoso con sporadici elementi ciottolosi di natura esclusivamente sedimentaria. Colore bruno.-	1	
	1,50	2,00		Ghiaie eterometriche in matrice sabbiosa grigiastra.-		1,00 1,20

CO...
 LAVORI DI COSTRUZIONE DELLA S.S. 106 JONICA (E 50) -
 Cat.B - Megalotto 9 - dall'aeroporto di S. Anna
 (km. 235+800) a Mandatoriccio (km. 306+000) -

Impresa CURTI ROSALBINO
 Via Umberto I°, 48 - Fraz. Sartano
 87010 TORANO CASTELLO (CS)

Committente : ANAS SpA-Direz.Gen.Progr.ne Prog.ne
 RTI: PROGER- VIA INGEGNERIA- DE,MA.CO- D'APPOLONIA

Cantiere S.S. 106 JONICA - KM. 59+5
 Località

Pozzetto esplorativo **T 8**

Riferimento	Spessore strati	Profondità	Stratigrafia	Descrizione Terreno	campioni in busta	
					n°	prof.
	1,00	1,00		Terreno vegetale limoso-argilloso di colore bruno-grigiastro. Presenza di apparati radicali.-	1	1,10 1,20
	1,50	2,50		Limi argillosi. Colore grigio-azzurro.-		

Cat.B - Megalotto 9 - dall'aeroporto di S. Anna
 (km. 235+800) a Mandatoriccio (km. 306+000).-

Impresa CURTI ROSALBINO
 Via Umberto I°, 48 - Fraz. Sartano
 87010 TORANO CASTELLO (CS)

Committente : ANAS SpA-Direz.Gen.Progr.ne Prog.ne
 RTI: PROGER- VIA INGEGNERIA- DE.MA.CO- D'APPOLONIA

Cantiere S.S. 106 JONICA - KM. 57+75
 Località

Pozzetto esplorativo T 9

Riferimento	Spessore strati	Profondità	Stratigrafia	Descrizione Terreno	campioni in busta	
					n°	prof.
	0,50	0,50		Terreno detritico-vegetale sabbioso-limoso. Colore avana-giallastro. Presenza diffusa di sottili filamenti vegetali freschi.-		
	0,80	1,30		Limi sabbiosi con livelletti di sabbie limose. Colore bruno.-	1	1,20 1,30

OGGETTO: Lavori di costruzione della S.S. 106 Jonica (L. 50) -
 Cat.B - Megalotto 9 - dall'aeroporto di S. Anna
 (km. 235+800) a Mandatoriccio (km. 306+000).-

Impresa CURTI ROSALBINO
 Via Umberto I°, 48 - Fraz. Sartano
 87010 TORANO CASTELLO (CS)

Committente : ANAS SpA-Direz.Gen.Progr.ne Prog.ne
 RTI: PROGER- VIA INGEGNERIA- DE.MA.CO- D'APPOLONIA

Cantiere S.S. 106 JONICA - KM. 56+99
 Località
 Pozzetto esplorativo **T 10**

Riferimento	Spessore strati	Profondità	Stratigrafia	Descrizione Terreno	campioni in busta	
					n°	prof.
	0,50	0,50		Terreno detritico-vegetale sabbioso-limoso. Colore avana-giallastro. Presenza diffusa di sottili filamenti vegetali freschi.-		
	0,80	1,30		Limi con sabbie, a tratti debolmente argillosi. Colore bruno.-	1	1,20 1,30


OGGETTO: LAVORI DI COSTRUZIONE DELLA C.S. 106 S.S. JONICA (L. 50)
 Cat.B - Megalotto 9 - dall'aeroporto di S. Anna
 (km. 235+800) a Mandatoriccio (km. 306+000).-

Impresa CURTI ROSALBINO
 Via Umberto I°, 48 - Fraz. Sartano
 87010 TORANO CASTELLO (CS)

Committente : ANAS SpA-Direz.Gen.Progr.ne Prog.ne
 RTI: PROGER- VIA INGEGNERIA- DE.MA.CO- D'APPOLONIA

Cantiere S.S. 106 JONICA - KM. 55+50
 Località

Pozzetto esplorativo **T 11**

Riferimento	Spessore strati	Profondità	Stratigrafia	Descrizione Terreno	campioni in busta	
					n°	prof.
2	1,40	1,40		Terreno detritico-vegetale sabbioso debolmente ghiaioso. Colore bruno. Presenza abbondante di apparati radicali.-	1	1,40
	0,60	2,00		Sabbie a grana medio-grossolana con ghiaietto fine, poligenico. Colore bruno chiaro.-		1,60

OGGELIO: Lavoro di costruzione della S.S. 106 Jonica (E 90) -
 Cat.B - Megalotto 9 - dall'aeroporto di S. Anna
 (Km. 235+800) a Mandatoriccio (km. 306+000).-

Impresa CURTI ROSALBINO
Via Umberto I°, 48 - Fraz. Sartano
87010 TORANO CASTELLO (CS)

Committente : ANAS SpA-Direz.Gen.Progr.ne Prog.ne
RTI: PROGER- VIA INGEGNERIA- DE.MA.CO- D'APPOLONIA

Cantiere S.S. 106 JONICA - KM. 54+75
Località

Pozzetto esplorativo T 12

Riferimento	Spessore strati	Profondità	Stratigrafia	Descrizione Terreno	campioni in busta	
					n°	prof.
	0,80	0,80		Terreno detritico-vegetale limoso-sabbioso. Colore bruno. Presenza diffusa di sottili filamenti vegetali freschi.-		
	1,40	2,20		Sabbie debolmente limose con occasionali elementi ghiaiosi. Colore bruno-rossastro.-	1	1,30 1,50

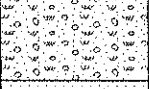

OGGETTO: Lavori di costruzione della S.S. 106 Jonica (E 90) -
 Cat.B - Megalotto 9 - dall'aeroporto di S. Anna
 (km. 235+800) a Mandatoriccio (km. 306+000).-

Impresa CURTI ROSALBINO
 Via Umberto I°, 48 - Fraz. Sartano
 87010 TORANO CASTELLO (CS)

Committente : ANAS SpA-Direz.Gen.Progr.ne Prog.ne
 RTI: PROGER- VIA INGEGNERIA- DE.MA.CO- D'APPOLONIA

Cantiere S.S. 106 JONICA - KM. 54+05
 Località

Pozzetto esplorativo T 13

Riferimento	Spessore strati	Profondità	Stratigrafia	Descrizione Terreno	campioni in busta	
					n°	prof.
	1,10	1,10		Terreno detritico-vegetale sabbioso debolmente ghiaioso. Colore bruno. Presenza abbondante di apparati radicali.-		
	1,10	2,20		Sabbie debolmente limoso-ghiaiose. Colore bruno-bruno chiaro.-	1	1,20 1,30

OGGETTO: Lavori di costruzione della S.S. 106 Jonica (E 90) -
 Cat.B - Megalotto 9 - dall'aeroporto di S. Anna
 (km. 235+800) a Mandatoriccio (km. 306+000).-


Impresa CURTI ROSALBINO
 Via Umberto I°, 48 - Fraz. Sartano
 87010 TORANO CASTELLO (CS)

Committente : ANAS SpA-Direz.Gen.Progr.ne Prog.ne
 RTI: PROGER- VIA INGEGNERIA- DE.MA.CO- D'APPOLONIA

Cantiere S.S. 106 JONICA - KM. 51+15

Località

Pozzetto esplorativo T 14

Riferimento	Spessore strati	Profondità	Stratigrafia	Descrizione Terreno	campioni in busta	
					n°	prof.
2	1,30	1,30		Terreno detritico-vegetale sabbioso debolmente ghiaioso. Colore bruno. Presenza di apparati radicali.-	1	1,30 1,50
	0,70			2,00		



OGGETTO: Lavori di costruzione della S.S. 106 Jonica (E 50) -
 Cat. B - Megalotto 9 - dall'aeroporto di S. Anna
 (km. 235+800) a Mandatoriccio (km. 306+000).-

Impresa CURTI ROSALBINO
 Via Umberto I°, 48 - Fraz. Sartano
 87010 TORANO CASTELLO (CS)

Committente : ANAS SpA-Direz.Gen.Progr.ne Prog.ne
 RTI: PROGER- VIA INGEGNERIA- DE.MA.CO- D'APPOLONIA

Cantiere S.S. 106 JONICA - KM. 48+90
 Località

Pozzetto esplorativo T 15

Riferimento	Spessore strati	Profondità	Stratigrafia	Descrizione Terreno	campioni in busta	
					n°	prof.
	0,80	0,80		Terreno detritico-vegetale sabbioso-ghiaioso debolmente limoso. Colore bruno-bruno scuro. Presenza abbondante di apparati radicali.-		
	1,00	1,80		Sabbie limose con livelletti di limi sabbiosi. Colore bruno-bruno chiaro.-	1	1,50 1,60



OGGETTO: Lavori di costruzione della S.S. 106 Jonica (E 90) -
 Cat.B - Megalotto 9 - dall'aeroporto di S. Anna
 (km. 235+800) a Mandatoriccio (km. 306+000).-

Impresa CURTI ROSALBINO
 Via Umberto I°, 48 - Fraz. Sartano
 87010 TORANO CASTELLO (CS)

Committente : ANAS SpA-Direz.Gen.Progr.ne Prog.ne
 RTI: PROGER- VIA INGEGNERIA- DE.MA.CO- D'APPOLONIA

Cantiere S.S. 106 JONICA - KM. 47+7
 Località

Pozzetto esplorativo **T 16**

Riferimento	Spessore strati	Profondità	Stratigrafia	Descrizione Terreno	campioni in busta	
					n°	prof.
2	0,60	0,60		Terreno detritico-vegetale sabbioso debolmente ghiaioso. Colore bruno-rossastro.-	1	1,20
	1,40	2,00		Sabbie limose debolmente ghiaiose. Colore bruno-giallastro.-		1,40

COGLI...
 LAVORI DI COSTRUZIONE DELLA S.S. 106 JONICA (E 50) -
 Cat.B - Megalotto 9 - dall'aeroporto di S. Anna
 (km. 235+800) a Mandatoriccio (km. 306+000).-

Impresa CURTI ROSALBINO
Via Umberto I°, 48 - Fraz. Sartano
87010 TORANO CASTELLO (CS)

Committente : ANAS SpA-Direz.Gen.Progr.ne Prog.ne
RTI: PROGER- VIA INGEGNERIA- DE.MA.CO- D'APPOLONIA

Cantiere S.S. 106 JONICA - KM. 46+20
Località

Pozzetto esplorativo **T 17**

Riferimento	Spessore strati	Profondità	Stratigrafia	Descrizione Terreno	campioni in busta	
					n°	prof.
2	0,70	0,70		Terreno detritico-vegetale sabbioso-limoso. Presenza diffusa di apparati radicali. Colore avana-bruno chiaro.-	1	1,00
	1,30	2,00		Sabbie debolmente limoso-ghiaiose. Colore avana-bruno chiaro. Presenza occasionale di piccoli frammenti vegetali decomposti.-		1,10



OGGETTO: Lavori di costruzione della S.S. 106 Jonica (E 90) -
Cat.B - Megalotto 9 - dall'aeroporto di S. Anna
(km. 235+800) a Mandatoriccio (km. 306+000).-

Impresa **CURTI ROSALBINO**
 Via Umberto I°, 48 - Fraz. Sartano
 87010 TORANO CASTELLO (CS)

Committente : ANAS SpA-Direz.Gen.Progr.ne Prog.ne
 RTI: PROGER- VIA INGEGNERIA- DE.MA.CO- D'APPOLONIA

Cantiere S.S. 106 JONICA - KM. 45+30
 Località

Pozzetto esplorativo N. **T 18**

Riferimento	Spessore strati	Profondità	Stratigrafia	Descrizione Terreno	campioni in busta	
					n°	prof.
	0,70	0,70		Terreno detritico-vegetale limoso-argilloso debolmente sabbioso. Presenza diffusa di frammenti vegetali in via di decomposizione. Colore grigio.-	1	1,30
	1,80	2,50		Limi sabbiosi con livelli di sabbie limose. Colore variabile da grigiastro a bruno-giallastro. Presenza di sporadici frammenti vegetali in via di decomposizione.-		1,40

OGGETTO: Lavori di costruzione della S.S. 106 Jonica (E 90) -
 Cat.B - Megalotto 9 - dall'aeroporto di S. Anna
 (km. 235+800) a Mandatoriccio (km. 306+000).-

Impresa **CURTI ROSALBINO**
 Via Umberto I°, 48 - Fraz. Sartano
 87010 TORANO CASTELLO (CS)

Committente : ANAS SpA-Direz.Gen.Progr.ne Prog.ne
 RTI: PROGER- VIA INGEGNERIA- DE.MA.CO- D'APPOLONIA

Cantiere S.S. 106 JONICA - KM. 42+700
 Località

Pozzetto esplorativo **T 19**

Riferimento	Spessore strati	Profondità	Stratigrafia	Descrizione Terreno	campioni in busta	
					n°	prof.
2	0,40	0,40		Terreno detritico-vegetale sabbioso-ghiaioso. Colore brunastro.-	1	1,00 1,20
	1,60	2,00		Ghiaie eterometriche sabbiose.-		



OGGETTO: Lavori di costruzione della S.S. 106 Jonica (E 90) -
 Cat.B - Megalotto 9 - dall'aeroporto di S. Anna
 (km. 235+800) a Mandatoriccio (km. 306+000).-

Impresa CURTI ROSALBINO
Via Umberto I°, 48 - Fraz. Sartano
87010 TORANO CASTELLO (CS)

Committente : ANAS SpA-Direz.Gen.Progr.ne Prog.ne
RTI: PROGER- VIA INGEGNERIA- DE.MA.CO- D'APPOLONIA

Cantiere S.S. 106 JONICA - KM. 41+30
Località

Pozzetto esplorativo T 20

Riferimento	Spessore strati	Profondità	Stratigrafia	Descrizione Terreno	campioni in busta	
					n°	prof.
2	0,80	0,80		Terreno detritico-vegetale ghiaioso-sabbioso. Colore bruno.-	1	1,00
	1,20	2,00		Ghiaie eterometriche e sporadici ciottoli con sabbie. Colore grigiastro.-		1,20



OGGETTO: Lavori di costruzione della S.S. 106 Jonica (E 90) -
Cat.B - Megalotto 9 - dall'aeroporto di S. Anna
(km. 235+800) a Mandatoriccio (km. 306+000).-

Impresa **CURTI ROSALBINO**
Via Umberto I°, 48 - Fraz. Sartano
87010 TORANO CASTELLO (CS)

Committente : ANAS SpA-Direz.Gen.Progr.ne Prog.ne
RTI: PROGER- VIA INGEGNERIA- DE.MA.CO- D'APPOLONIA

Cantiere S.S. 106 JONICA - KM. 38+70
Località

Pozzetto esplorativo **T 21**

Riferimento	Spessore strati	Profondità	Stratigrafia	Descrizione Terreno	campioni in busta	
					n°	prof.
	1,50	1,50		Terreno detritico-vegetale sabbioso-limoso inglobante occasionali clasti (\emptyset max sul centimetro) di arenarie tenere. Colore bruno-bruno chiaro. Presenza diffusa di apparati radicali.-		
	1,00	2,50		Sabbie fini limose passanti rapidamente a limi sabbiosi. Colore bruno chiaro.-	1	1,80 1,90


OGGETTO: Lavori di costruzione della S.S. 106 Jonica (E 90) -
Cat.B - Megalotto 9 - dall'aeroporto di S. Anna
(km. 235+800) a Mandatoriccio (km. 306+000).-

Impresa CURTI ROSALBINO
Via Umberto I°, 48 - Fraz. Sartano
87010 TORANO CASTELLO (CS)

Committente : ANAS SpA-Direz.Gen.Prog.ne Prog.ne
RTI: PROGER- VIA INGEGNERIA- DE.MA.CO- D'APPOLONIA

Cantiere S.S. 106 JONICA - KM. 37+90
Località

Pozzetto esplorativo T 22

Riferimento	Spessore strati	Profondità	Stratigrafia	Descrizione Terreno	campioni in busta	
					n°	prof.
2	0,40	0,40		Terreno agrario sabbioso debolmente ghiaioso. Colore bruno chiaro.-	1	1,00 1,20
	1,60	2,00		Ghiaie in matrice sabbioso-limosa brunastra.-		

OGGETTO: Lavori di costruzione della S.S. 106 JONICA (E SV) -
Cat.B - Megalotto 9 - dall'aeroporto di S. Anna
(km. 235+800) a Mandatoriccio (km. 306+000).-

Impresa **CURTI ROSALBINO**
Via Umberto I°, 48 - Fraz. Sartano
87010 TORANO CASTELLO (CS)

Committente : ANAS SpA-Direz.Gen.Progr.ne Prog.ne
RTI: PROGER- VIA INGEGNERIA- DE.MA.CO- D'APPOLONIA

Cantiere S.S. 106 JONICA - KM. 37+200
Località

Pozzetto esplorativo **T 23**

Riferimento	Spessore strati	Profondità	Stratigrafia	Descrizione Terreno	campioni in busta	
					n°	prof.
2	0,50	0,50		Terreno agrario sabbioso debolmente ghiaioso. Colore bruno chiaro.-	1	0,90
	1,50	2,00		Ghiaie in matrice sabbioso-limosa di colore bruno-grigiastro.-		1,10

OGGETTO: Lavori di costruzione della S.S. 106 Jonica (E 90) -
Cat.B - Megalotto 9 - dall'aeroporto di S. Anna
(km. 235+800) a Mandatoriccio (km. 306+000).-

Impresa CURTI ROSALBINO
 Via Umberto I°, 48 - Fraz. Sartano
 87010 TORANO CASTELLO (CS)

Committente : ANAS SpA-Direz.Gen.Progr.ne Prog.ne
 RTI: PROGER- VIA INGEGNERIA- DE.MA.CO- D'APPOLONIA

Cantiere S.S. 106 JONICA - KM. 37+10
 Località
 Pozzetto esplorativo **T 24**

Riferimento	Spessore strati	Profondità	Stratigrafia	Descrizione Terreno	campioni in busta	
					n°	prof.
2	0,60	0,60		Terreno agrario sabbioso con occasionali elementi ghiaiosi. Colore bruno-bruno chiaro.-	1	0,90
	1,40	2,00		Sabbie limoso-ghiaiose. Colore bruno-bruno chiaro.-		1,10


OGGETTO: Lavori di costruzione della S.S. 106 Jonica (E 90) -
 Cat.B - Megalotto 9 - dall'aeroporto di S. Anna
 (Km. 235+800) a Mandatoriccio (Km. 306+000).-

Impresa CURTI ROSALBINO
 Via Umberto I°, 48 - Fraz. Sartano
 87010 TORANO CASTELLO (CS)

Committente : ANAS SpA-Direz.Gen.Progr.ne Prog.ne
 RTI: PROGER- VIA INGEGNERIA- DE.MA.CO- D'APPOLONIA

Cantiere S.S. 106 JONICA - KM. 32+55
 Località

Pozzetto esplorativo **T 25**

Riferimento	Spessore strati	Profondità	Stratigrafia	Descrizione Terreno	campioni in busta	
					n°	prof.
2	1,30	1,30		Terreno vegetale limoso debolmente argilloso-sabbioso. Pesenza diffusa di sottili filamenti vegetali freschi. Colore bruno.-	1	1,40
	0,70	2,00		Limi argillosi, a luoghi debolmente sabbiosi. Colore avana-grigiastro.-		1,50

OGGETTO: Lavori di costruzione della S.S. 106 Jonica (E 90) -
 Cat.B - Megalotto 9 - dall'aeroporto di S. Anna
 (Km. 235+800) a Mandatoriccio (Km. 306+000).-



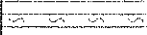
Impresa CURTI ROSALBINO
 Via Umberto I° 48 - Fraz. Sartano
 87010 TORANO CASTELLO (CS)

Committente : ANAS SpA-Direz.Gen.Progr.ne Prog.ne
 RTI: PROGER- VIA INGEGNERIA- DE.MA.CO- D'APPOLONIA

Cantiere S.S. 106 JONICA - KM. 30+600

Località

Pozzetto esplorativo T 26

Riferimento	Spessore strati	Profondità	Stratigrafia	Descrizione Terreno	campioni in busta	
					n°	prof.
2	0,50	0,50		Terreno vegetale limoso-argilloso. Colore avana bruno chiaro. Presenza diffusa di sottili filamenti vegetali freschi (radici).-	1	1,00
	1,50			Limi argillosi, a luoghi debolmente sabbiosi. Colore grigio-azzurro.-		1,10
	2,00					

OGGETTO: Lavori di costruzione della S.S. 106 Jonica (E 90) -
 Cat.B - Megalotto 9 - dall'aeroporto di S. Anna
 (km. 235+800) a Mandatoriccio (km. 306+000).-

Impresa CURTI ROSALBINO
 Via Umberto I°, 48 - Fraz. Sartano
 87010 TORANO CASTELLO (CS)

Committente : ANAS SpA-Direz.Gen.Progr.ne Prog.ne
 RTI: PROGER- VIA INGEGNERIA- DE.MA.CO- D'APPOLONIA

Cantiere S.S. 106 JONICA - KM. 28+8
 Località
 Pozzetto esplorativo T 27

Riferimento	Spessore strati	Profondità	Stratigrafia	Descrizione Terreno	campioni in busta	
					n°	prof.
2	1,00	1,00		Tereno di riporto ghiaioso debolmente limoso-sabbioso. Colore grigio-brunastro. Presenza di apparati radicali.-	1	1,30
	1,00	2,00		Limi argillosi, a tratti inglobanti elementi ghiaiosi. Colore bruno-grigiastro.-		1,40

UGGERIA - LAVORI DI COSTRUZIONE DELLA S.S. 106 JONICA (E 50) -
 Cat.B - Megalotto 9 - dall'aeroporto di S. Anna
 (Km. 235+800) a Mandatoriccio (Km. 306+000).-

Impresa CURTI ROSALBINO
 Via Umberto I°, 48 - Fraz. Sartano
 87010 TORANO CASTELLO (CS)

Committente : ANAS SpA-Direz.Gen.Progr.ne Prog.ne
 RTI: PROGER- VIA INGEGNERIA- DE.MA.CO- D'APPOLONIA

Cantiere S.S. 106 JONICA - KM. 27+50
 Località

Pozzetto esplorativo T 28

Riferimento	Spessore strati	Profondità	Stratigrafia	Descrizione Terreno	campioni in busta	
					n°	prof.
2	1,20	1,20		Terreno vegetale sabbioso debolmente limoso. Colore bruno scuro. Presenza diffusa di sottili filamenti vegetali freschi.-	1	1,30 1,40
	0,80	2,00		Sabbie fini limose con livelli di limi sabbiosi. Colore bruno.-		

OGGETTO: Lavori di costruzione della S.S. 106 Jonica (E 90) -
 Cat.B - Megalotto 9 - dall'aeroporto di S. Anna
 (km. 235+800) a Mandatoriccio (km. 306+000).-

Impresa CURTI ROSALBINO
 Via Umberto I°, 48 - Fraz. Sartano
 87010 TORANO CASTELLO (CS)

Committente : ANAS SpA-Direz.Gen.Progr.ne Prog.ne

RTI: PROGER- VIA INGEGNERIA- DE.MA.CO- D'APPOLONIA

Cantiere S.S. 106 JONICA - 25+40

Località

Pozzetto esplorativo T 29

Riferimento	Spessore strati	Profondità	Stratigrafia	Descrizione Terreno	campioni in busta	
					n°	prof.
	1,50			Terreno vegetale sabbioso-limoso. Colore bruno. Presenza diffusa di sottili filamenti vegetali freschi.-		
		1,50				
2	0,50	2,00		Sabbie limose di colore bruno-rossiccio.-	1	1,50 1,60



OGGETTO: Lavori di costruzione della S.S. 106 Jonica (E 90) -
 Cat.B - Megalotto 9 - dall'aeroporto di S. Anna
 (km. 235+800) a Mandatoriccio (km. 306+000).-

Impresa CURTI ROSALBINO
 Via Umberto I°, 48 - Fraz. Sartano
 87010 TORANO CASTELLO (CS)

Committente : ANAS SpA-Direz.Gen.Progr.ne Prog.ne
 RTI: PROGER- VIA INGEGNERIA- DE.MA.CO- D'APPOLONIA

Cantiere S.S. 106 JONICA - KM. 14+10
 Località

Pozzetto esplorativo **T 30**

Riferimento	Spessore strati	Profondità	Stratigrafia	Descrizione Terreno	campioni in busta	
					n°	prof.
2	1,00	1,00		Terreno agrario limoso debolmente sabbioso. Colore bruno-bruno chiaro. Presenza di apparati radicali.-	1	1,00
	1,00	2,00		Sabbie fini limose di colore bruno-bruno chiaro.-		1,10

OGGETTO: Lavori di costruzione della S.S. 106 Jonica (E 90) -
 Cat.B - Megalotto 9 - dall'aeroporto di S. Anna
 (Km. 235+800) a Mandatoriccio (Km. 306+000).-