

CENTRALE EOLICA OFFSHORE BRINDISI


PARCO EOLICO MARINO ANTISTANTE LE COSTE DI BRINDISI - SAN PIETRO VERNOTICO E TORCHIAROLO

ΕΠΙΧΕΙΡΗΣΙΑΚΟ ΠΡΟΓΡΑΜΜΑ


ELABORATO: ΤΕΧΝΙΚΟ ΔΕΛΤΙΟ

TITOLO: PERIMETRAZIONE DELLE AREE SIC E ZPS

Committente




TG Energie rinnovabili S.r.l.
Ravenna via Zuccherificio n.10
P.IVA 02260730391



Gruppo di progettazione

COORDINAMENTO SIA










ARKE' INGEGNERIA S.r.l.
Via Imperatore Traiano n. 4
TEL/FAX 080/2022423
e-mail: segreteria@arkeingegneria.it

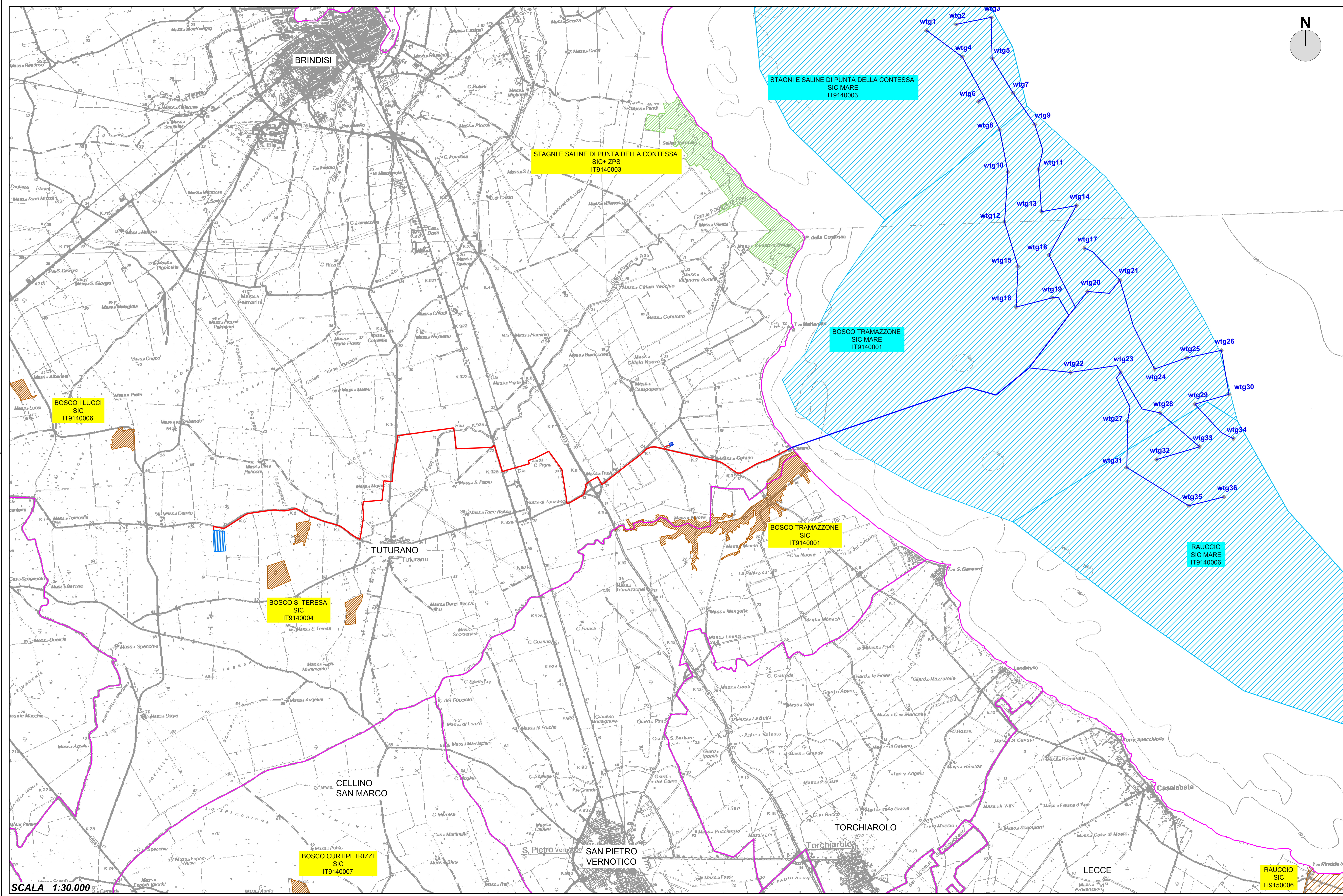
ELABORAZIONE DOCUMENTO A CURA DI
ING. ALBERTO FERRUCCIO PICCINI



GESTIONE DOCUMENTO	
RE. DWG	Prof. n.
Descr.	Data Prod.
N° versione	N° edizione
Data revisione	Data edizione

Il presente documento è proprietà riservata di T.G. S.r.l. Ai sensi dell'art. 2575 C.C. è vietata la riproduzione, la pubblicazione e l'utilizzo senza espressa autorizzazione.

- LEGENDA - AREE SIC E ZPS**
-  SIC + ZPS
 -  SIC TERRA
 -  SIC MARE
 -  CONFINI COMUNALI
 -  CABINA DI CONSEGNA
 -  STAZIONE TERNA
 -  CAVIDOTTO
 -  AEROGENERATORE



SCALA 1:30.000