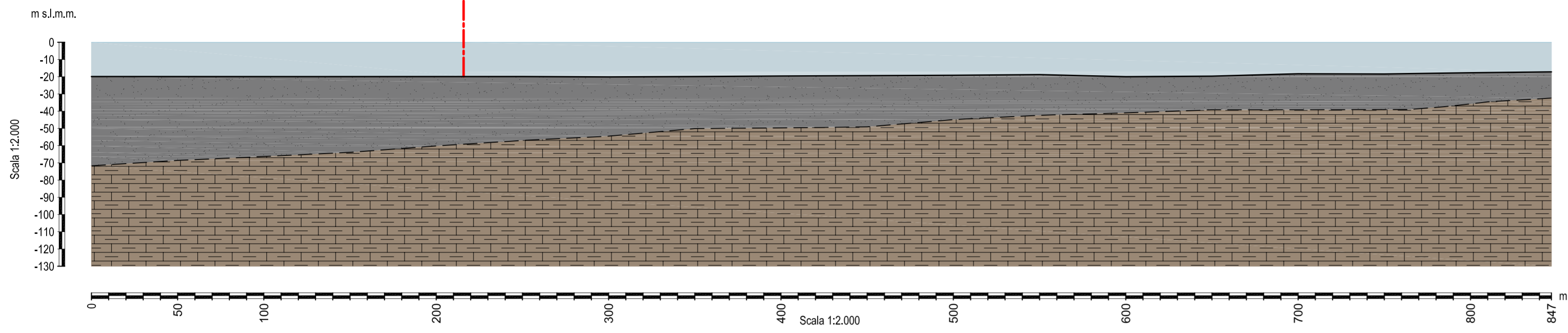



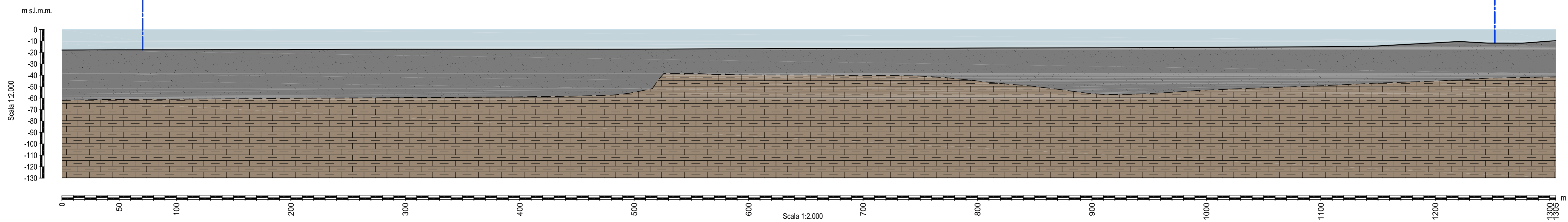
SEZIONE GEOLOGICO-INTERPRETATIVA A - A'



SEZIONE GEOLOGICO-INTERPRETATIVA B - B'



SEZIONE GEOLOGICO-INTERPRETATIVA C - C'



- - - LIMITE AREA DI AMPLIAMENTO TRA MOLO V E MOLO VI
- - - LIMITE AREA DI AMPLIAMENTO MOLO VII
- - - LIMITE AREA DI REALIZZAZIONE MOLO VIII
- - - LIMITE LITOLOGICO
- SEDIMENTI MARINI INCOERENTI
- FLYSCH

PROGETTO PROGETTO A.P.T. N° 1717
 ESECUZIONE DI UNA CAMPAGNA DI INDAGINI GEOGNOSTICHE, DI TIPO INDIRETTO
 MEDIANTE PROSPERZIONI SISMICHE A MARE, FINALIZZATA ALLA RICOSTRUZIONE DEL
 SUBSTRATO ROCCIOSO E PROPEDEUTICA ALLA PROGETTAZIONE E REALIZZAZIONE
 DEI FUTURI INTERVENTI INFRASTRUTTURALI DEL PORTO DI TRIESTE



TITOLO SEZIONI GEOLOGICO-INTERPRETATIVE

RESPONSABILE
 dott. geol. Carlo Alberto Masoli

COMMITTENTE

 Via Karl Ludwig Von Bruck, 3
 TRIESTE

COLLABORATORI
 dott. geol. Lucio Russo Cirillo
 dott. Davide Marussich
 dott. Cristina Micheli

RIFERIMENTI
 SCALA 1 : 2.000
 DATA 02.03.2010
 COD. 0257PSI01

TAVOLA
S 01

geosyntech
 società per la geologia e l'ingegneria
 Geosyntech srl Via Cicerone, 4 - 34133 Trieste
 Tel. 040.362032 - Fax 040.364430 info@geosyntech.it - www.geosyntech.it