


COMUNE DI SALICETO (CN)

FOTOSIMULAZIONE DELL'INTERVENTO IN PROGETTO DA PUNTI RAPPRESENTATIVI DELL'AREA COMUNALE




Punto di scatto 1 - Comune di Saliceto - Strada Provinciale 439

| | | | |
|--|--|--|--|
| <p>Planimetria di riferimento</p>  | <p>Vista direzione est - stato di fatto</p>  | <p>Vista direzione est - stato di progetto</p>  | <p>Annotazioni</p> <p>Punto fotografico: 1 Denominazione area: Strada Provinciale 439 Numero di turbine visibili: 0 Numero di turbine visibili con presenza di edifici e/o vegetazione: 0</p> |
|--|--|--|--|

Punto di scatto 2 - Comune di Saliceto - Strada Provinciale 295

| | | | |
|---|---|---|--|
| <p>Planimetria di riferimento</p>  | <p>Vista direzione est - stato di fatto</p>  | <p>Vista direzione est - stato di progetto</p>  | <p>Annotazioni</p> <p>Punto fotografico: 2 Denominazione area: Strada Provinciale 295 Numero di turbine visibili: 0 Numero di turbine visibili con presenza di edifici e/o vegetazione: 0</p> |
|---|---|---|--|

Punto di scatto 3 - Comune di Saliceto - Via Monsignor Moizo

| | | | |
|--|--|--|---|
| <p>Planimetria di riferimento</p>  | <p>Vista direzione est - stato di fatto</p>  | <p>Vista direzione est - stato di progetto</p>  | <p>Annotazioni</p> <p>Punto fotografico: 3 Denominazione area: Via Monsignor Moizo Numero di turbine visibili: 0 Numero di turbine visibili con presenza di edifici e/o vegetazione: 0</p> |
|--|--|--|---|

Punto di scatto 4 - Comune di Saliceto - Via San Sebastiano

| | | | |
|--|--|--|--|
| <p>Planimetria di riferimento</p>  | <p>Vista direzione est - stato di fatto</p>  | <p>Vista direzione est - stato di progetto</p>  | <p>Annotazioni</p> <p>Punto fotografico: 4 Denominazione area: Via San Sebastiano Numero di turbine visibili: 0 Numero di turbine visibili con presenza di edifici e/o vegetazione: 0</p> |
|--|--|--|--|

COMUNE DI SALICETO (CN)

PLANIMETRIA GENERALE CON INDIVIDUAZIONE DEI PUNTI DI SCATTO NELL'AREA COMUNALE



LEGENDA

- Posizione punto di scatto fotografico
- ▶ Direzione scatto fotografico

FOTOMONTAGGI REALIZZATI CON:




PARCO EOLICO MONTE CERCHIO


Il Committente:  Windtek Sede Legale: Corso VerCELLI n. 10 10152, TORINO (TO) P.IVA e C.F. 12930940015

Oggetto: INTERVISIBILITA'
Titolo: FOTOSIMULAZIONE CON VISTE DA PUNTI DELL'AREA COMUNALE DI SALICETO (CN)
Il Progettista: Ing. Silvio Mario Bauducco

| Data | Emis. | Aggiornamento | Data | Contr. | Data | Aut. | SCALA: 1:50.000 |
|---------|-------|---------------|---------|--------|---------|------|-----------------|
| 04/2024 | FO | Emissione | 04/2024 | MP | 04/2024 | SMB | FORMATO: A0 |
| | | | | | | | APRILE 2024 |

| Commissa | Tip. Impianto | Fase Progetto | Disciplina | Tip. Doc. | Titolo | N. Esib. | REV |
|----------|---------------|---------------|------------|-----------|--------|----------|-----|
| 22102 | EO | DE | SIA | D | 03 | 0048 | B |

RICERCA, SVILUPPO E COORDINAMENTO IMPIANTI EOLICI E FOTVOLTAICI A CURA DI:
 EMME CONSULTING...
Sede Amministrativa e Operativa: via Benvenuto, 14 12100 Cuneo (CN) tel. 0171/602113 - 011 6020015 e-mail: approvazione@emmec.it e-mail: emmec@emmec.it

PROGETTAZIONE EDILE, AMBIENTALE, STRUTTURALE ED IMPIANTISTICA A CURA DI:
 BAUTEL S.p.A.
Sede Amministrativa: via Marconi, 20 10024 Moncalieri (TO) tel. 011/602113 - 011 6020015 e-mail: approvazione@bautel.it
Sede Operativa Torino - via Marconi, 20 10024 Moncalieri (TO)
Sede Operativa Genova - via Bandiera, 24 10121 Genova (GE)
I Tecnici: Geom. Benozzi Manuel, Per. Ind. Biasin Emanuele, Arch. Occhiuto Felice, Arch. Ostino Paolo, Arch. Pelleri Martina

TUTTI I DIRITTI SONO RISERVATI - Questo documento è il progetto esclusivo del progettista ed è riservato a terzi. Permette questo documento non può essere copiato, riprodotto, comunicato o divulgato ad altri o usato in qualsiasi maniera, nemmeno per fini sperimentali, senza autorizzazione scritta dal progettista.