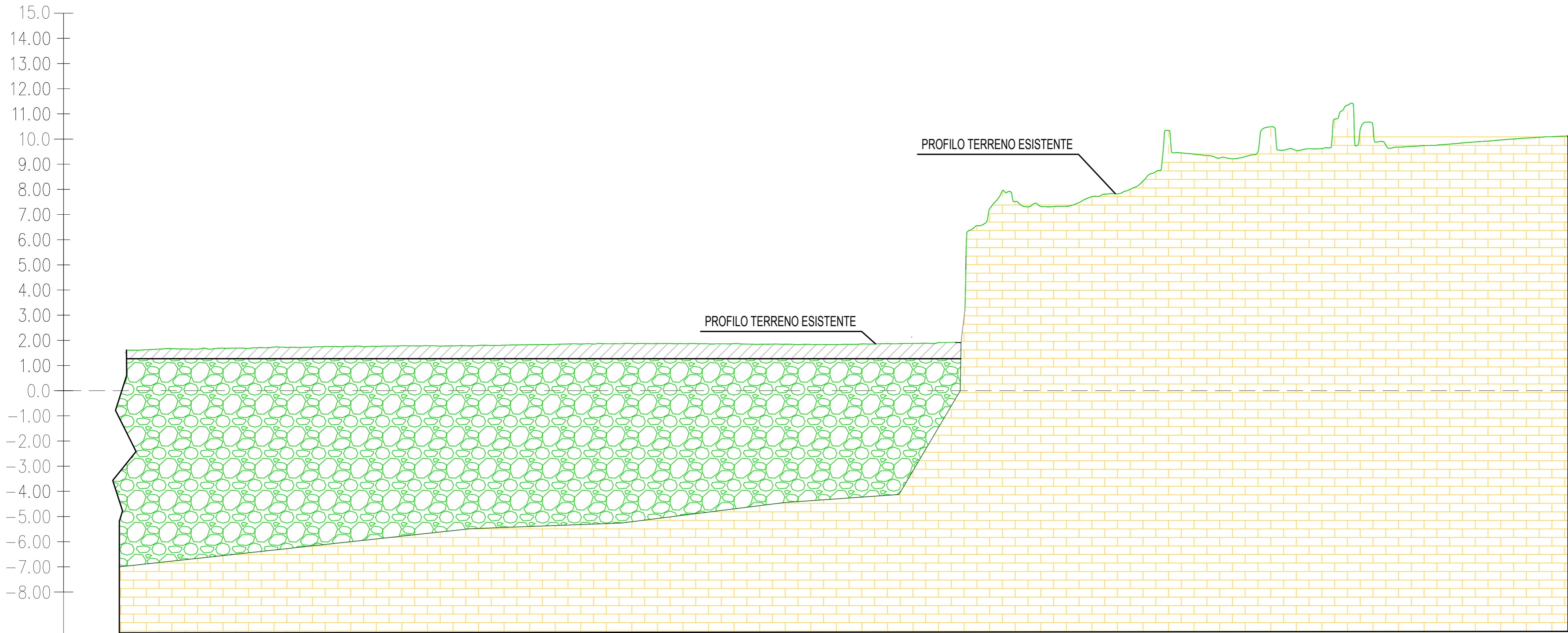





Profilo geologico  
Scala 1:200/100



Legenda

-  Soletta in cls
-  Riempiemento banchina
-  Calcareni di Andrano

**COMUNE DI CASTRIGNANO DEL CAPO**

Provincia di Lecce

LAVORI DI MIGLIORAMENTO DELLA VIABILITA' E RIQUALIFICAZIONE  
DELL'AREA PORTUALE SULLA FASCIA DI S. M. DI LEUCA



- PROGETTO DEFINITIVO -

5						
4						
3						
2						
1						
0	Gennaio 2024	MStani	LLepore	PStasi	PStasi	Prima Emissione
Em./Rev.	Data	Red./Dis.	Verificato (RP)	Controllato (DT)	Approvato (DG)	Descrizione

Redazione grafica: ETACONS S.r.l. - P.ta S.G. dei Fiorentini n.1 - 73100 LECCE Tel(0832)331418/7 E-Mail mail@etacons.it

<p>Titolo dell'allegato</p> <p style="text-align: center;"><b>PROFILO GEOLOGICO</b></p>	<p>Cod. N°: E407-D</p> <p>Allegato n.</p> <p style="text-align: center;"><b>EG-03.2</b></p> <p>Scala</p> <p style="text-align: center;">indicata</p>
---	--

Progettazione:



- Ing. Ermo Stasi



Committente:

COMUNE DI CASTRIGNANO DEL CAPO