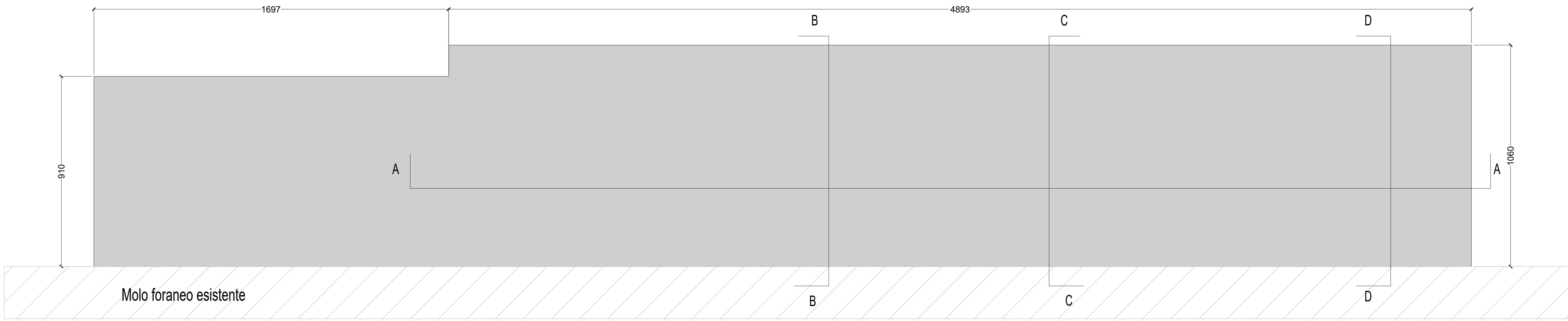
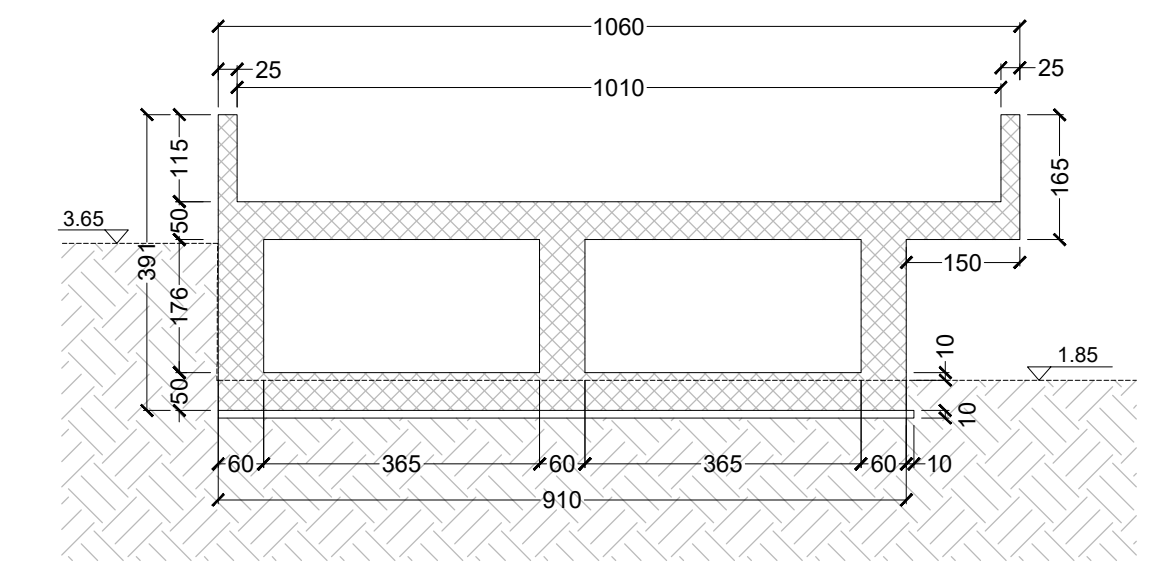


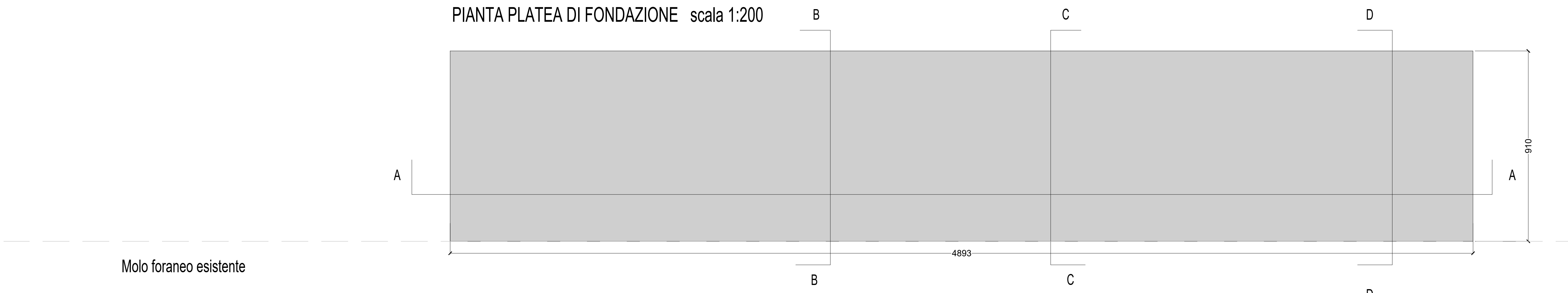
PIANTA SOLETTA scala 1:200



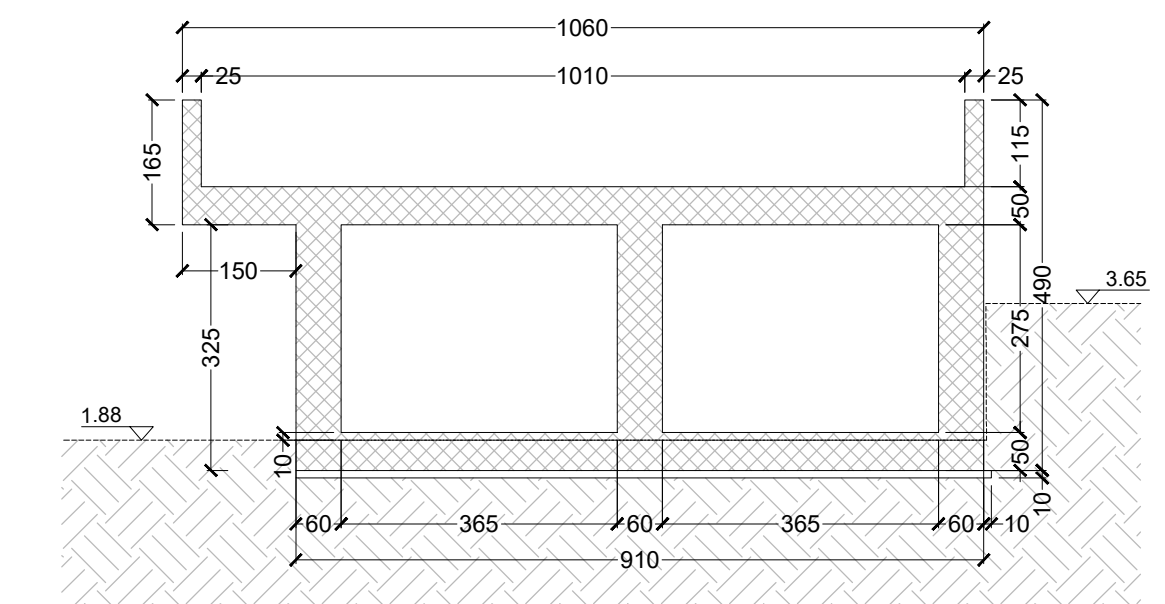
Sezione B-B scala 1:100



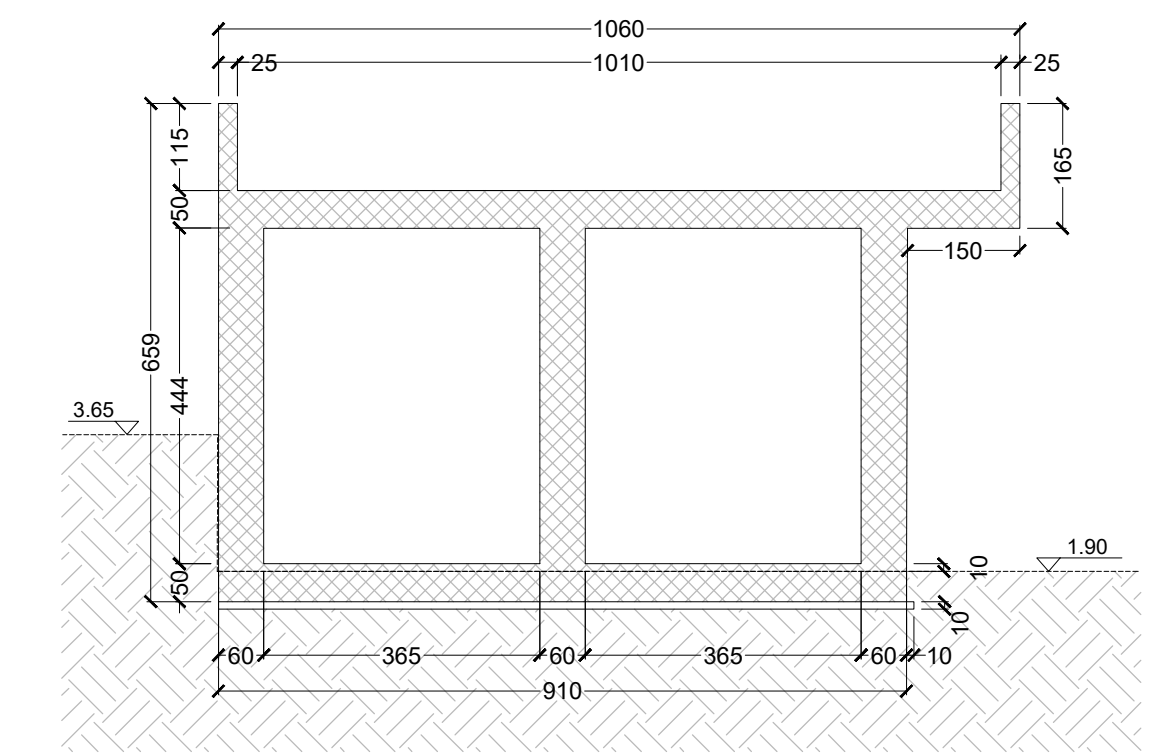
PIANTA PLATEA DI FONDAZIONE scala 1:200



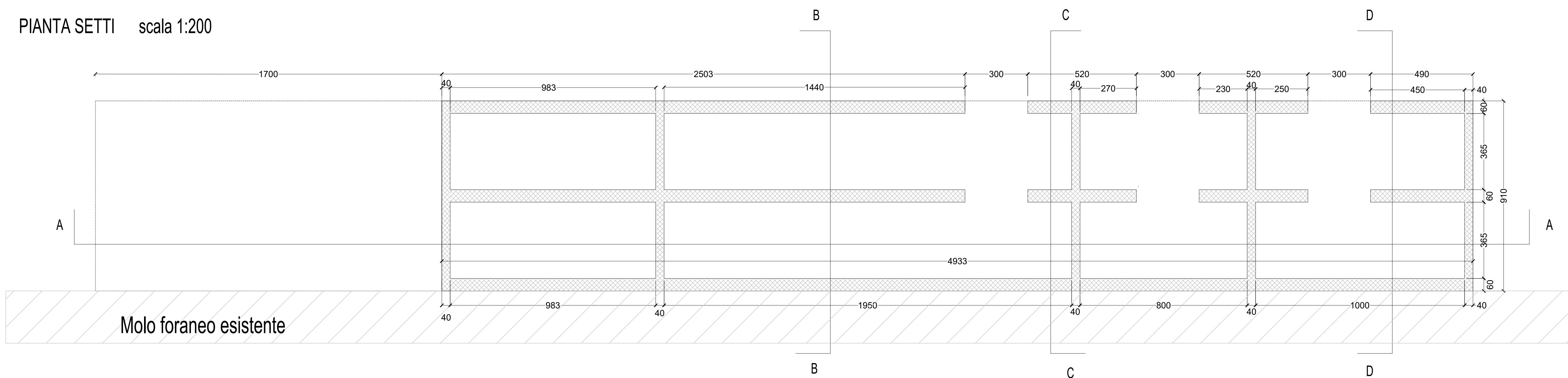
Sezione C-C scala 1:100



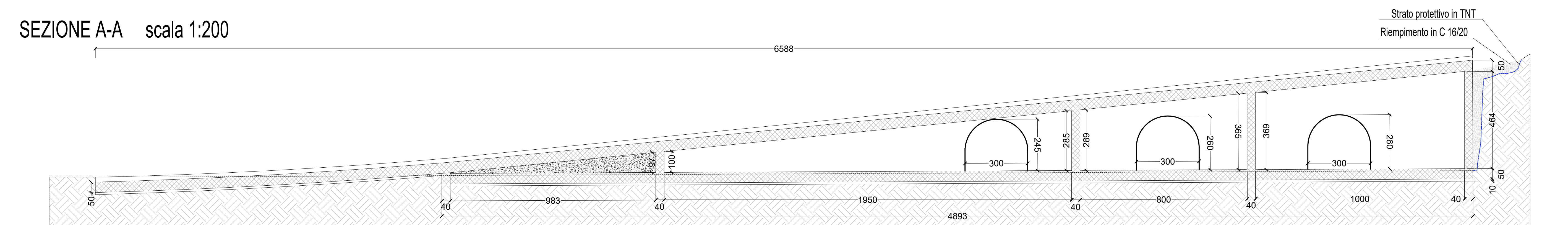
Sezione D-D scala 1:100



PIANTA SETTI scala 1:200



SEZIONE A-A scala 1:200



COMUNE DI CASTRIGNANO DEL CAPO
Provincia di Lecce

LAVORI DI MIGLIORAMENTO DELLA VIABILITA' E RIQUALIFICAZIONE
DELL'AREA PORTUALE SULLA FASCIA DI S. M. DI LEUCA



- PROGETTO DEFINITIVO -

5									
4									
3									
2									
1									
0	Gennaio 2024	AColuccia	LLepore	PSiasi	PSiasi	Prima Emissione			
Em./Rev.	Data	Red./Dis.	Verificato (RP)	Controllato (DT)	Approvato (DG)	Descrizione			
Redazione grafica: ETACONS S.r.l. - P.ta S.G. dei Forentini n.1 - 73100 LECCE Tel:0832/314187 E-Mail:mail@etacons.it							Cod. N°:	E407-D	
Titolo dell'allegato							Allegato n.	AR-02.8	
<p>VIABILITA' CARPENTERIA DELLA STRUTTURA IN C.A. DELLA RAMPA</p>							Scala	indicata	
<p>Progettazione: ETACONS S.r.l. Incarico di progettazione</p>							<p>Committente: COMUNE DI CASTRIGNANO DEL CAPO</p>		