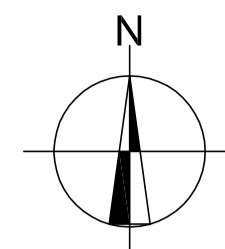


INDICAZIONE DEI BARACCAMENTI DA RIMUOVERE  
SCALA 1:500



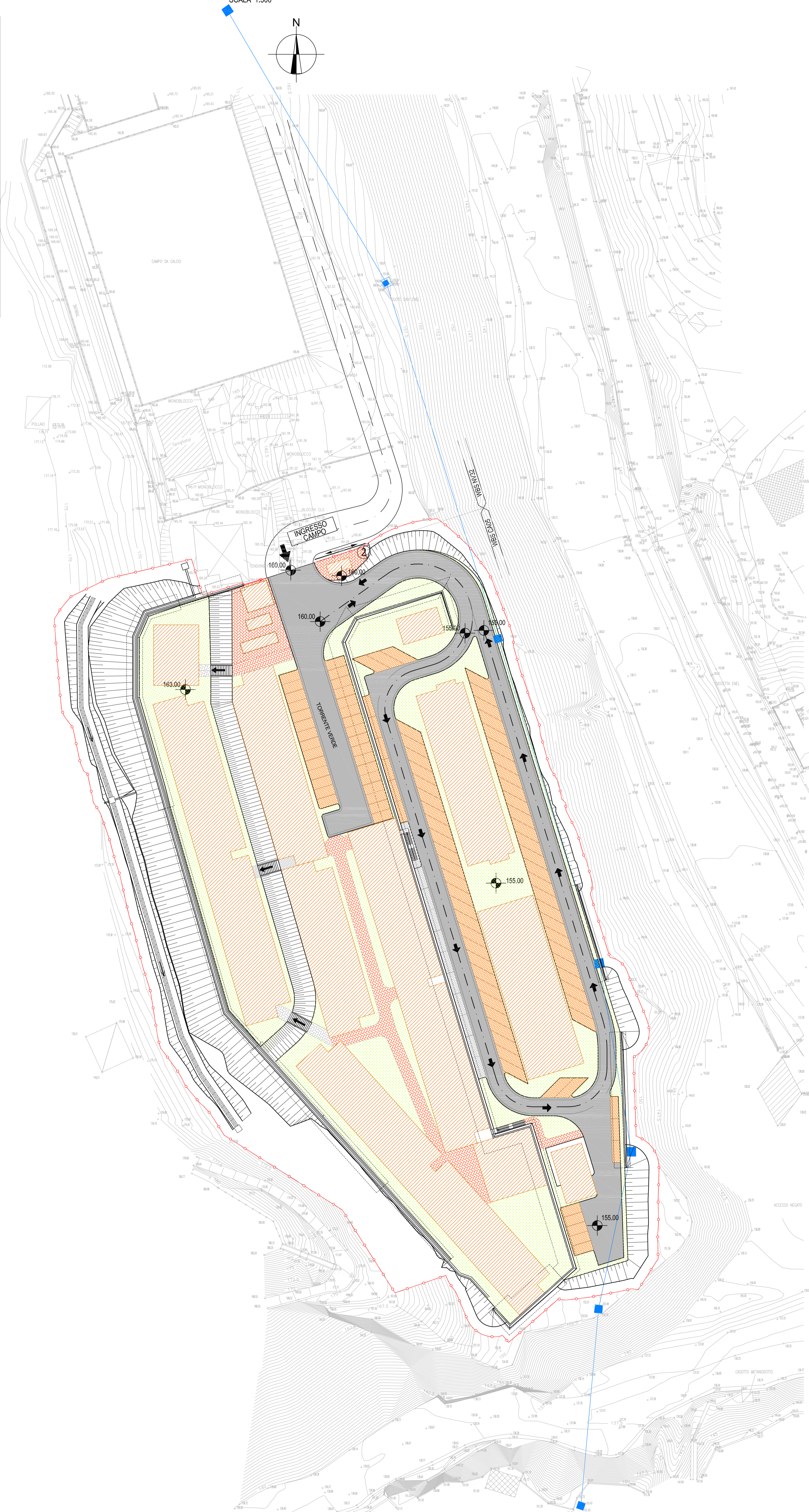
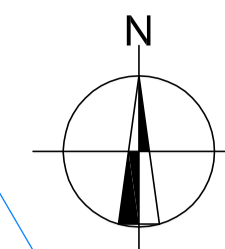
LEGENDA

- RIMOZIONE BARACCAMENTI
- RIMOZIONE FONDAZIONE BARACCAMENTI
- RIMOZIONE PAVIMENTAZIONE DRENANTE TIPO "GRIGLIATO EMBOSCO" (\*)
- RIMOZIONE PAVIMENTAZIONE DRENANTE IN MASSELLI (\*)
- RIMOZIONE STRATO BITUMINOSO FINITURA DI PROGETTO E DI TUTTI I SOTTOSERVIZI (\*)
- AREA A VERDE

LIMITE DELL'INTERVENTO CBL5

(\*)Le rimozioni potranno essere parziali se le opere da rimuovere risulteranno utili per la successiva destinazione d'uso dell'area

INDICAZIONE DELLE FINITURE DA RIMUOVERE  
SCALA 1:500



COMMITTENTE:



ALTA SORVEGLIANZA:



GENERAL CONTRACTOR:



INFRASTRUTTURE FERROVIARIE STRATEGICHE DEFINITE DALLA  
LEGGE OBIETTIVO N.443/01

TRATTA A.V./A.C. TERZO VALICO DEI GIOVI  
PROGETTO ESECUTIVO

CAMPO BASE CRAVASCO CBL5

PLANIMETRIA GENERALE ATTIVITA' RIMOZIONE DI CANTIERE

GENERAL CONTRACTOR Consorzio <b>Cociv</b> Via P.P. Marchesetti		DIRETTORE LAVORI	SCALA: 1:500
COMMESSA <b>I G 5 1</b>	LOTTO <b>0 0</b>	FASE <b>E</b>	ENTE <b>C V</b>
TIPO DOC. <b>P 8</b>	OPERA/DISCIPLINA <b>CA 0 5 0 1</b>	PROGR. <b>0 0 6</b>	REV. <b>A</b>

PROGETTAZIONE							
Rev.	Descrizione emissione	Redatto	Data	Verificato	Data	Progettista	IL PROGETTISTA
A00	Prima Emissione	COCIV	29/01/2014	COCIV	29/01/2014	[Signature]	31/01/2014