PROFILO ASSECOP8
SEZIONE 6
PROGRESSIVA 80.00

PROGRESSIVE TERRENO	-60.00	-51.35	-47.56	-26.80	-21.97	-6.08	-2.30	16.61	24.22	41.63	49.31	55.63	60.00												
PARZIALI TERRENO	8.65	3.79	18.76	6.83	15.89	3.78	18.91	7.61	17.41	7.68	6.32	4.37													
QUOTE TERRENO	178.87	178.81	178.78	178.72	178.67	178.54	178.51	178.52	178.51	178.50	178.50	178.51	178.51												
PROGRESSIVE PROGETTO	-58.41	12.23																							
PARZIALI PROGETTO	70.64																								
QUOTE PROGETTO	178.65	178.65																							

PROFILO ASSECOP8
SEZIONE 7
PROGRESSIVA 100.00



PROGRESSIVE TERRENO	-60.00	-54.59	-35.37	-14.54	-8.58	8.98	18.11	34.11	43.21	54.99	59.49														
PARZIALI TERRENO	5.41	19.22	20.83	5.96	17.56	9.13	16.00	9.10	11.78	4.50															
QUOTE TERRENO	178.87	178.83	178.73	178.63	178.58	178.54	178.55	178.56	178.55	178.55	178.54														
PROGRESSIVE PROGETTO	-44.17	12.99																							
PARZIALI PROGETTO	72.19																								
QUOTE PROGETTO	178.69	178.69																							

PROFILO ASSECOP8
SEZIONE 8
PROGRESSIVA 120.00

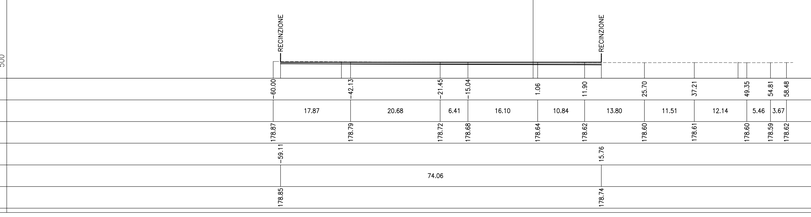

PROGRESSIVE TERRENO	-60.00	-42.13	-21.45	-15.04	1.06	11.90	25.70	37.21	49.35	54.81	58.48														
PARZIALI TERRENO	17.87	20.68	6.41	16.10	10.84	13.80	11.51	12.14	5.46	3.67															
QUOTE TERRENO	178.87	178.79	178.72	178.68	178.64	178.62	178.60	178.61	178.60	178.59	178.62														
PROGRESSIVE PROGETTO	-59.11	15.76																							
PARZIALI PROGETTO	74.06																								
QUOTE PROGETTO	178.85	178.74																							

PROFILO ASSECOP8
SEZIONE 9
PROGRESSIVA 140.00

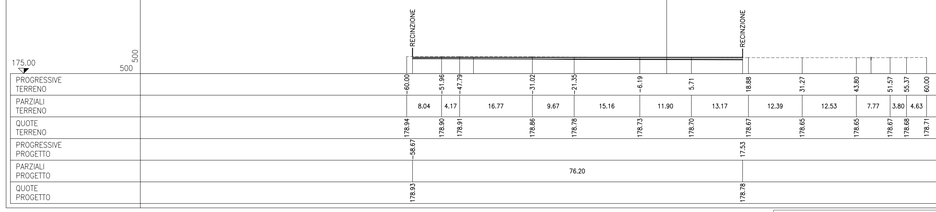

PROGRESSIVE TERRENO	-60.00	-51.96	-47.79	-31.02	-21.35	-6.18	5.71	18.88	31.27	43.80	51.57	55.37	60.00												
PARZIALI TERRENO	8.04	4.17	16.77	9.67	15.16	11.90	13.17	12.39	12.53	7.77	3.80	4.63													
QUOTE TERRENO	178.94	178.90	178.91	178.86	178.76	178.73	178.70	178.67	178.65	178.65	178.67	178.68	178.71												
PROGRESSIVE PROGETTO	-58.67	17.53																							
PARZIALI PROGETTO	76.20																								
QUOTE PROGETTO	178.93	178.78																							

PROFILO ASSECOP8
SEZIONE 10
PROGRESSIVA 160.00

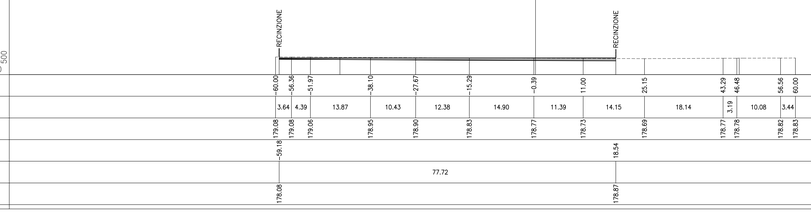

PROGRESSIVE TERRENO	-60.00	-56.36	-51.97	-38.10	-27.67	-15.29	-0.39	11.00	25.15	43.29	46.48	56.56	60.00												
PARZIALI TERRENO	3.64	4.39	13.87	10.43	12.38	14.90	11.39	14.15	18.14	3.19	10.08	3.44													
QUOTE TERRENO	179.08	179.08	179.09	178.95	178.90	178.83	178.77	178.73	178.69	178.77	178.78	178.82	178.83												
PROGRESSIVE PROGETTO	-59.18	18.54																							
PARZIALI PROGETTO	77.72																								
QUOTE PROGETTO	178.08	178.87																							

COMMITTENTE:

RFI RETE FERROVIARIA ITALIANA
GRUPPO FERROVIE DELLO STATO ITALIANE

ALTA SORVEGLIANZA:

ITALFERR
GRUPPO FERROVIE DELLO STATO ITALIANE

GENERAL CONTRACTOR:

Consorzio Cooperativo Costruzioni Integrati Velocità

INFRASTRUTTURE FERROVIARIE STRATEGICHE DEFINITE DALLA LEGGE OBIETTIVO N.443/01

TRATTA A.V./A.C. TERZO VALICO DEI GIOVI
PROGETTO ESECUTIVO

CANTIERE OPERATIVO INTERCONNESSIONE TORINO COP8

Sezioni trasversali 2/3

GENERAL CONTRACTOR	DIRETTORE LAVORI	SCALA:
Consorzio Cociv Ing. P.P. Mancinelli		1:500

COMMESSA	LOTTO	FASE	ENTE	TIPO DOC.	OPERA/DISCIPLINA	PROGR.	REV.
IG51	00	E	CV	W8	CA2401	002	A

PROGETTAZIONE

Rev.	Descrizione emissione	Redatto	Data	Verificato	Data	Progettista Integratore	Data	IL PROGETTISTA
A00	Prima Emissione	COCIV	29/01/2014	COCIV	29/01/2014	A. Palomba	31/01/2014	Consorzio Cociv Ordine Ingegneri Roma n. 6218

n. Elab.

Nome File: IG51E0CV8CA2401A00.dwg

CUP: F81H92000000008

Scala di plot: 1:1