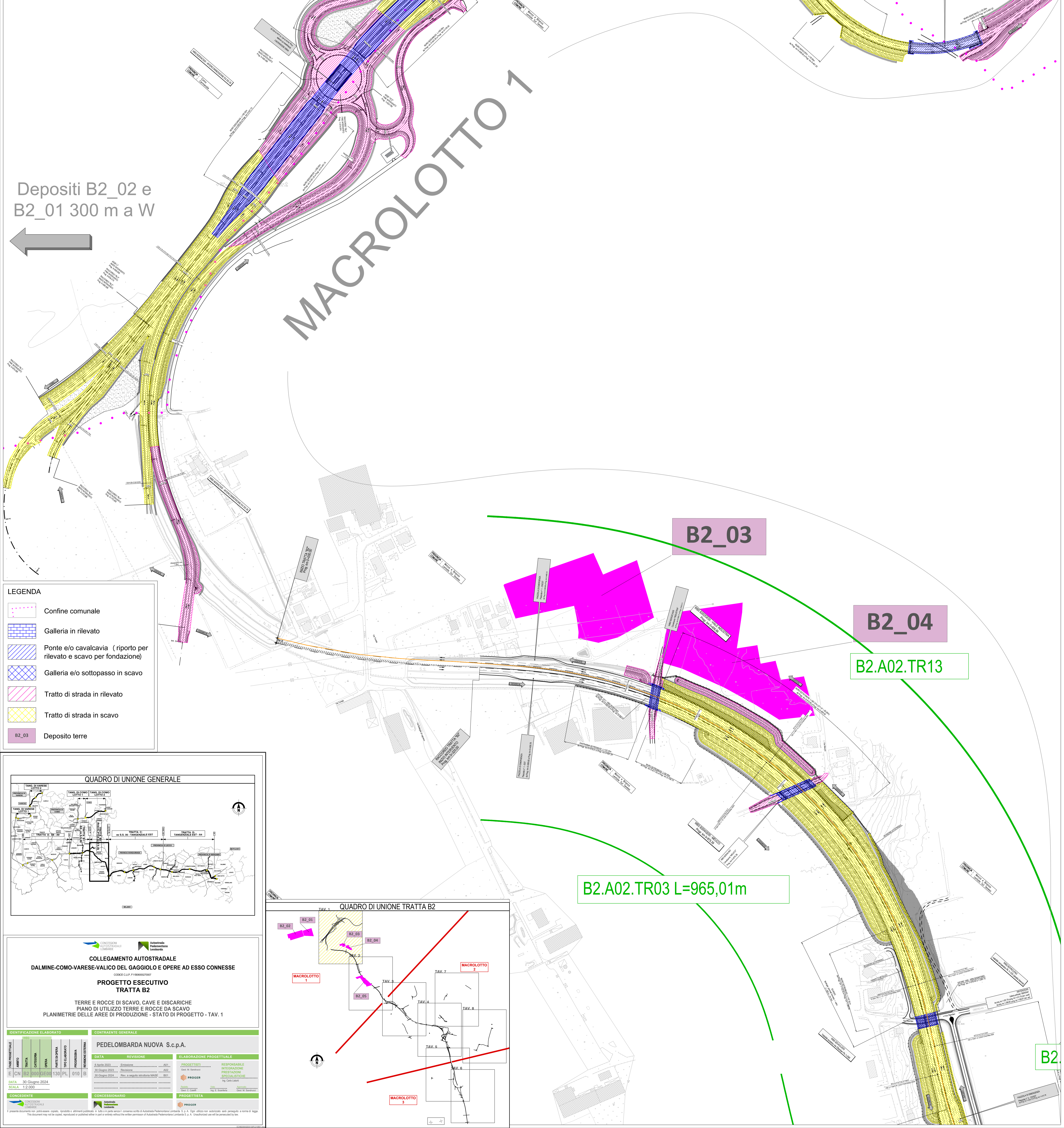


Scavo (m³)	Volume totale di scavo	1,261,238
POTENZIALITÀ DI RECUPERO (M³)		
1) Inerti per riporti e riempimenti (02-4/02-7) e (A1) A2-4/ A2-5)		753,398
2) Terreni di pregio per produzione inerti		1,286
3) Vegetale		299,335
4) Scorie di palli e dischetti		21,238
5) Materiale rifiuto		0
6) Terreni (A4-A5-A6-A7)		500,175
7) Riparti eterogenei		185,735
Inerti da riporto e/o riempimento		
		779,333
FABBRICATI (m³)		
		83,497
		49,744
		38,783
		34,903
		119,281
BIANCO (m³)		
		773,259
		-4,104
		0
		4,104
		0
		705,893
		0
		1,286
		241,494
		0
		0
		241,494
		83,497
		195,804
		0
		0
		195,804
Scavi depositi intermedi (m³)		
		197,82,011
		120,992
		120,992

Si tratta di forniture di calcestruzzo, conglomerati bituminosi, malta cementata e malta stabilizzata (qui indicate come somma di inerti pregiati) che provengono direttamente da impianti esterni che forniscono materiale già lavorato e quindi non costituiscono ingresso in cantiere di inerti.

NOTE:
 (1) Si evidenzia che in funzione dell'avanzamento dei lavori, i dati riportati in tabella potrebbero aggiornarsi durante l'esecuzione del PUT, pertanto la distribuzione dei riutilzi interni nello stesso Macrolotto di produzione o in diverso Macrolotto e da inserirsi sulla fase progettuale. La tracciabilità delle TES verrà garantita mediante la documentazione prevista dal Sistema di Gestione Integrato come previsto da normativa vigente.
 (2) Le quantità inserite allo scavo dei Depositi intermedi non sono presenti in computo metrico trattandosi di terre non soggette a lavori inerti/1/Opera.



Depositi B2_02 e B2_01 300 m a W

MACROLOTTO 1

B2_03

B2_04

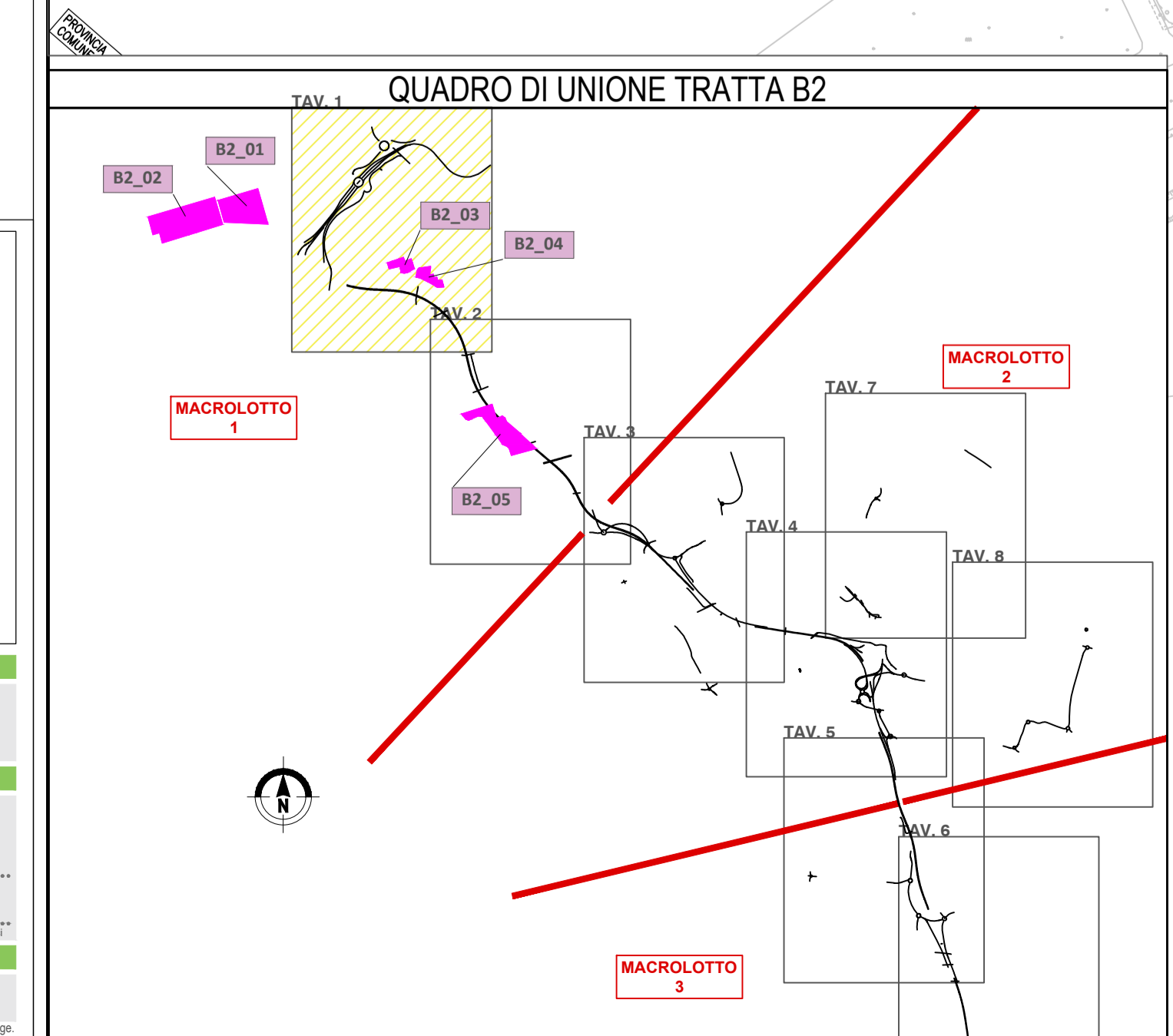
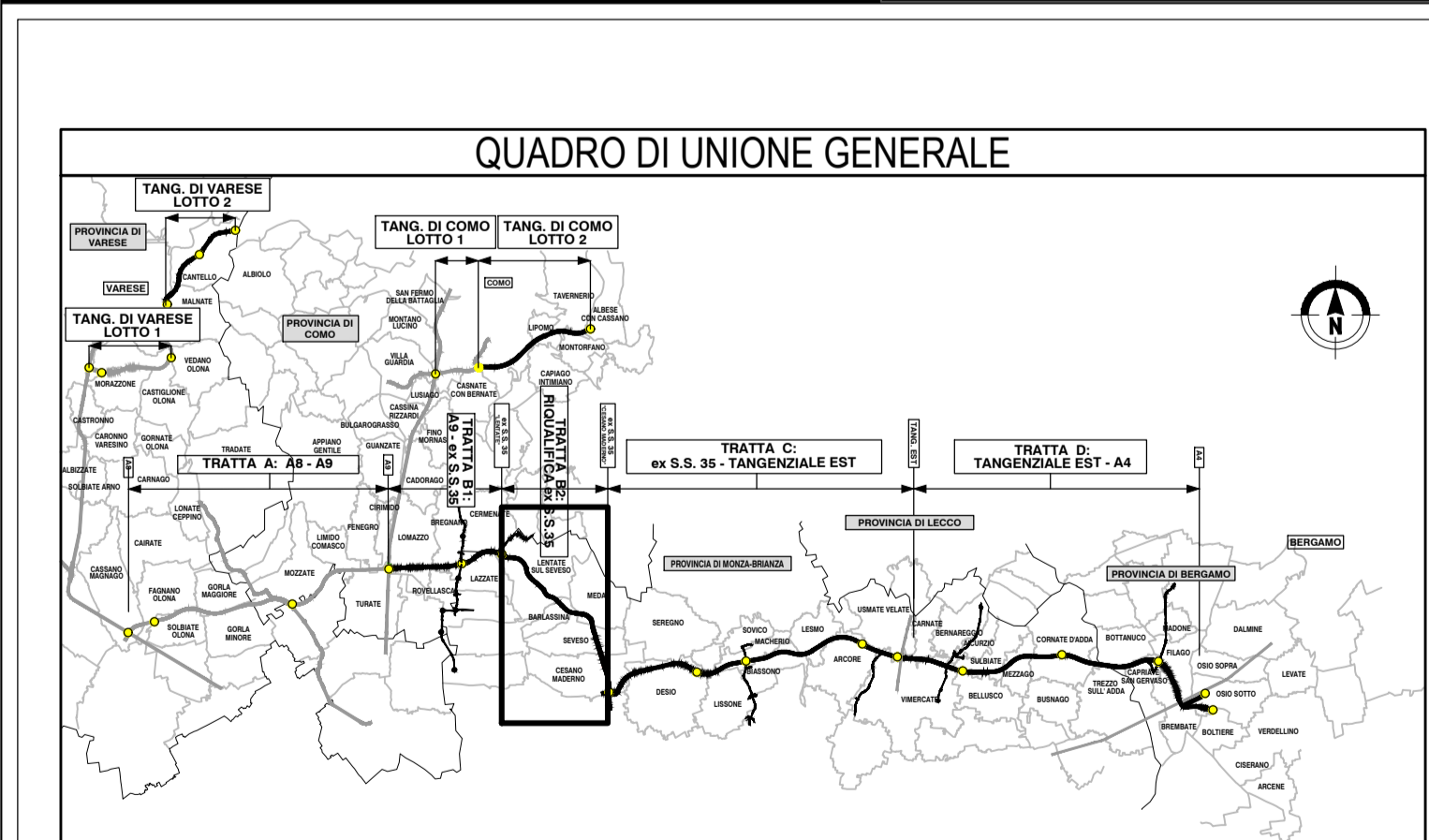
B2.A02.TR13

B2.A02.TR03 L=965,01m

B2

LEGENDA

- Confine comunale
- Galleria in rilevato
- Ponte e/o cavalcavia (riporto per rilevato e scavo per fondazione)
- Galleria e/o sottopasso in scavo
- Tratto di strada in rilevato
- Tratto di strada in scavo
- B2_03 Deposito terre



COLLEGAMENTO AUTOSTRADALE DALMINE-COMO-VARESE-VALICO DEL GAGGIOLO E OPERE AD ESSO CONNESSE

PROGETTO ESECUTIVO TRATTA B2

TERRE E ROCCE DI SCAVO, CAVE E DISCARICHE
 PIANO DI UTILIZZO TERRE E ROCCE DA SCAVO
 PLANIMETRIE DELLE AREE DI PRODUZIONE - STATO DI PROGETTO - TAV. 1

IDENTIFICAZIONE ELABORATO	CONTRAENTE GENERALE
OPERA: COLLEGAMENTO AUTOSTRADALE DALMINE-COMO-VARESE-VALICO DEL GAGGIOLO E OPERE AD ESSO CONNESSE TRATTA: B2 DATA: 20/09/2024 VERSIONE: 01	PEDELOMBARDA NUOVA S.p.A.