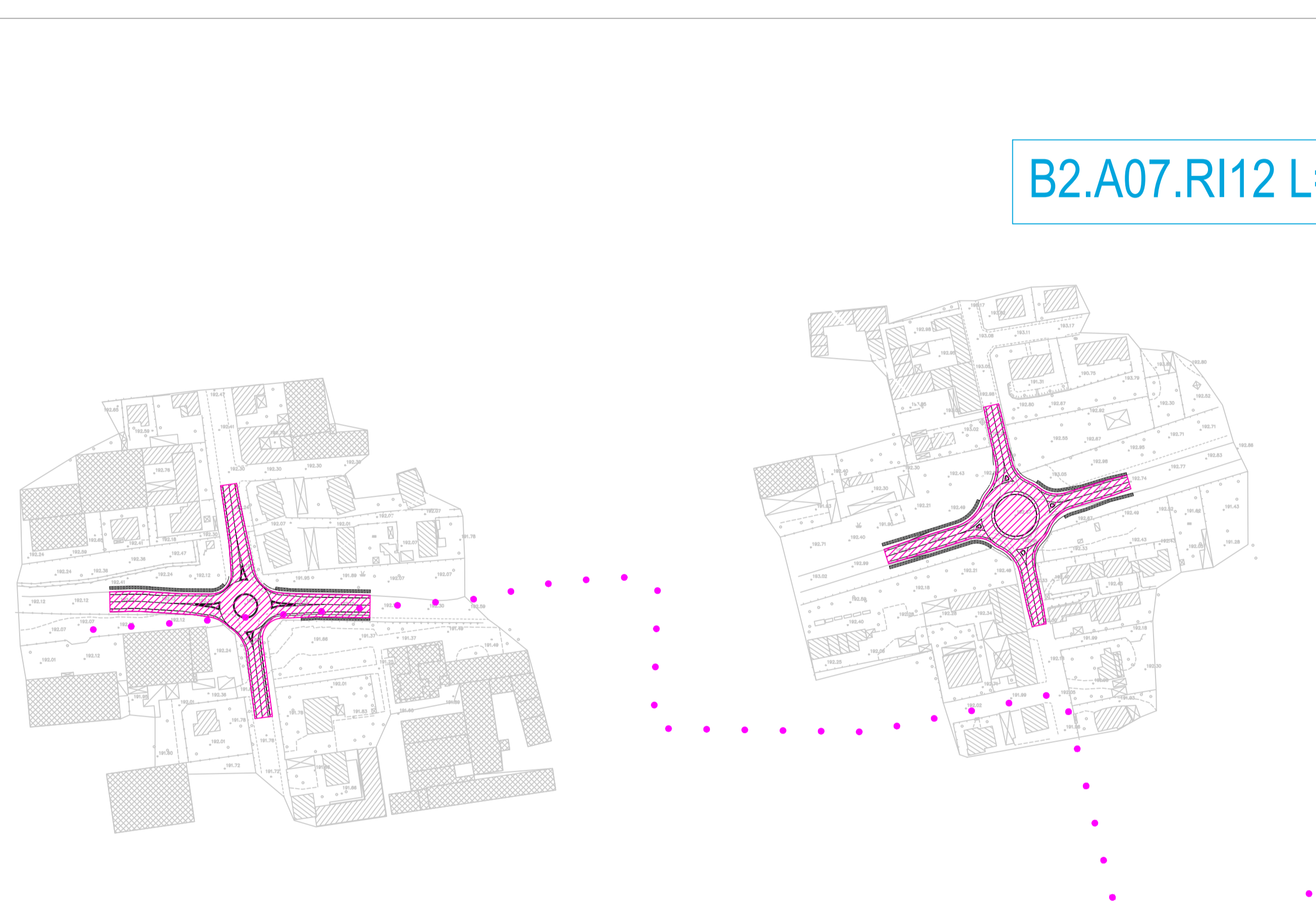
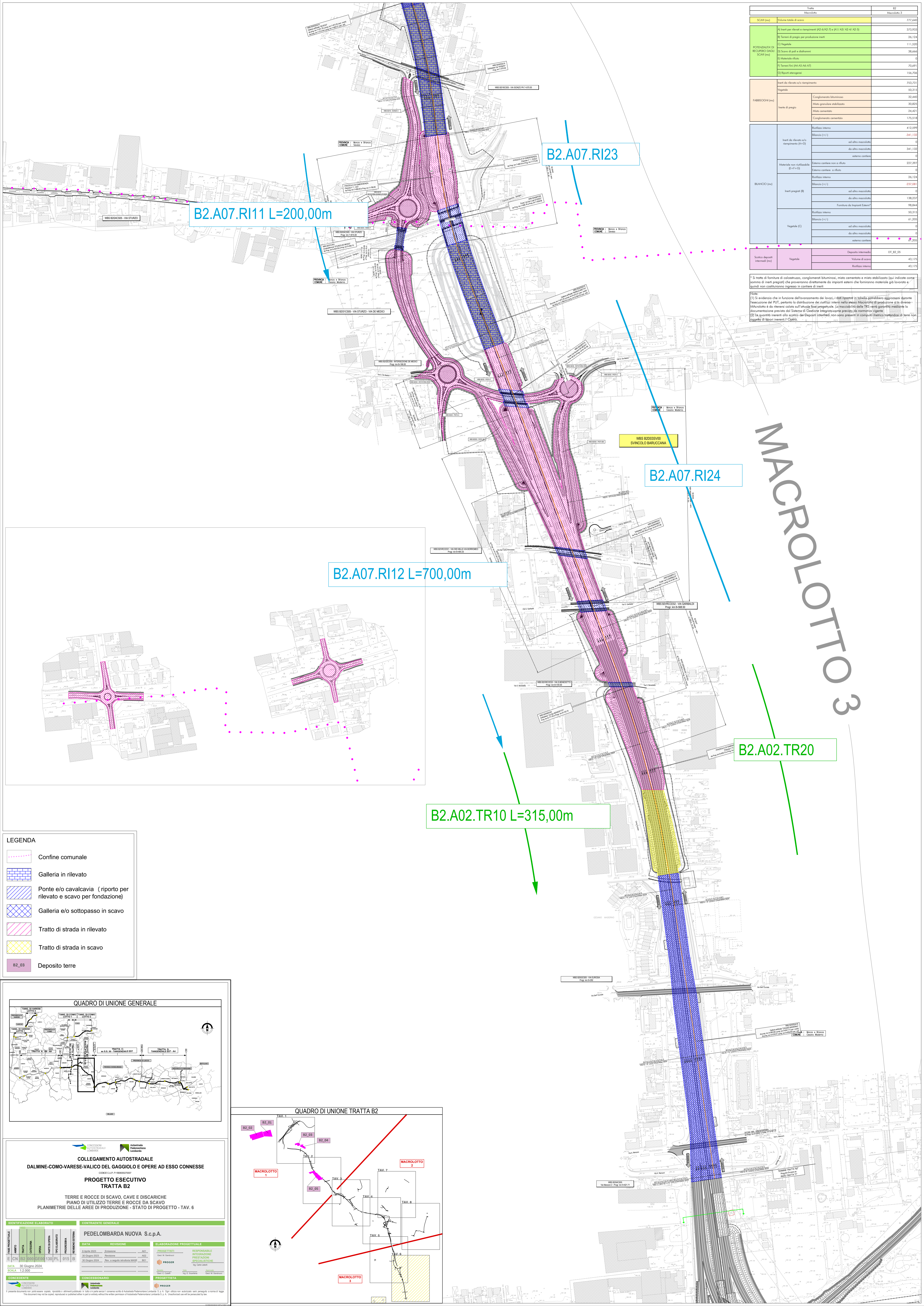


TAV		IS
Macrolotto 3		Macrolotto 3
SCAVO (m³)	Volume totale di scavo	777,440
POTENZIALITÀ DI RECUPERO (DAVS) SCAVO (m³)	A) Inerti per riporti e riempimenti (P2-A/2-7) e (P1-A/1-A2-A/2-5)	373,933
	B) Terreni di pregio per produzione inerti	26,124
	C) Vegetale	111,250
	D) Scavo di pali e strutture	38,666
	E) Materiali rifiuti	70,691
F) Terreni IVA (A4-A5-A6-A7)	156,706	
G) Riporti emergenziali	156,706	
Inerti da riporto e/o riempimento	Vegetale	50,314
	Conglomerato bituminoso	32,448
	Misto granulato stabilizzato	30,825
	Misto cementato	24,421
FABBRICAZIONE (m³)	Conglomerato cementato	175,518
	Vegetale	50,314
	Misto granulato stabilizzato	30,825
	Misto cementato	24,421
BLANCO (m³)	Inerti da riporto e/o riempimento (P1-P2)	412,999
	Blanco (P1)	341,132
	di altro maculato	0
	di altro maculato	341,132
	esterno cantiere	0
	Materiali non riutilizzabili (P1+P2)	227,397
	Esterno cantiere non a rifiuto	0
	Esterno cantiere a rifiuto	0
	Blanco (P1)	26,124
	Blanco (P2)	237,081
Inerti pregiati (B)	0	
di altro maculato	138,237	
di altro maculato	98,844	
Fornitura da Impianti Esterni*	50,315	
Blanco interno	50,315	
Blanco (P1)	61,205	
di altro maculato	0	
di altro maculato	0	
esterno cantiere	27,205	
Scorie depositi intermedii (m³)	Vegetale	57,82,05
	Volume di scavo	43,179
	Riutilizzo interno	43,179

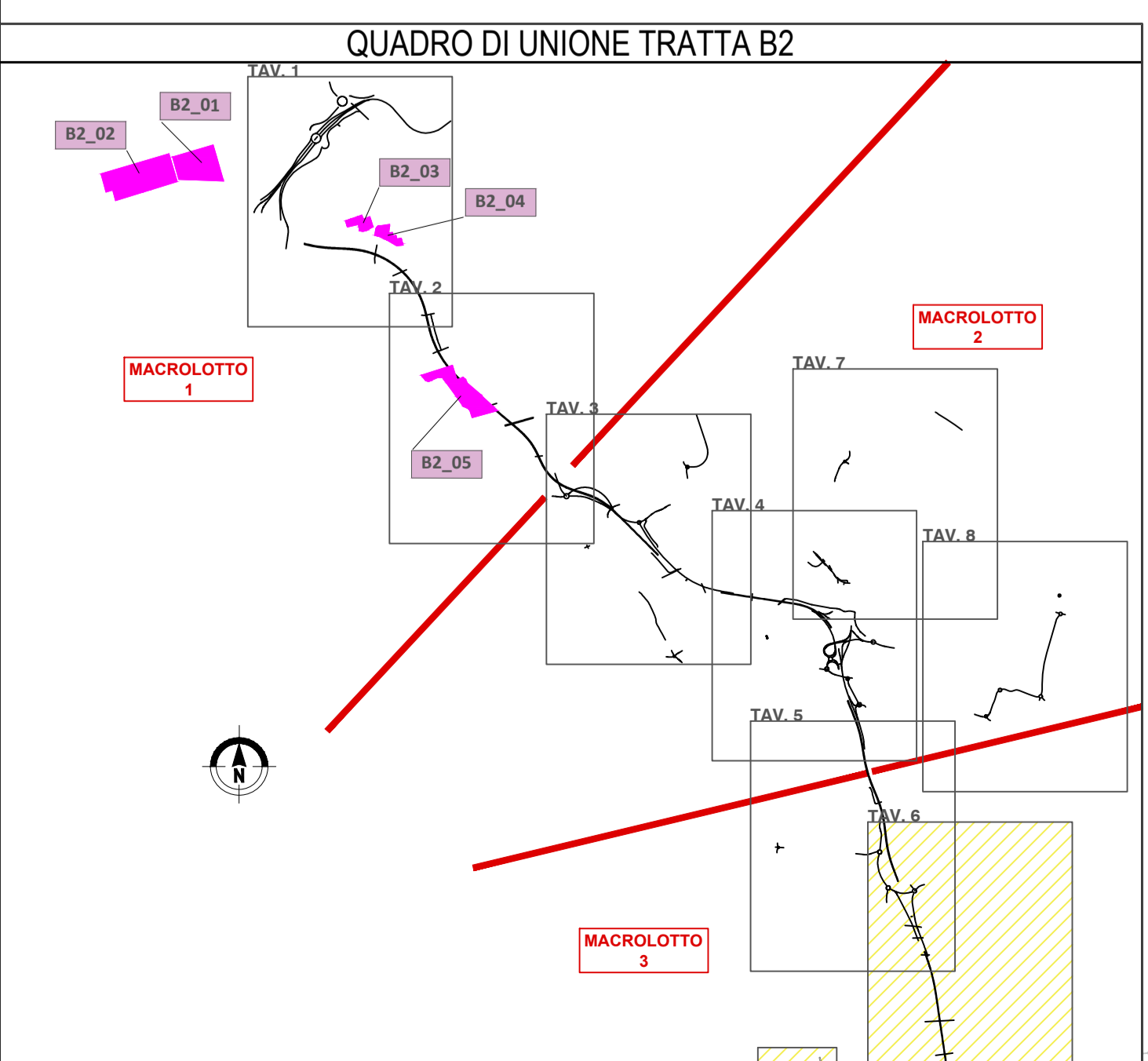
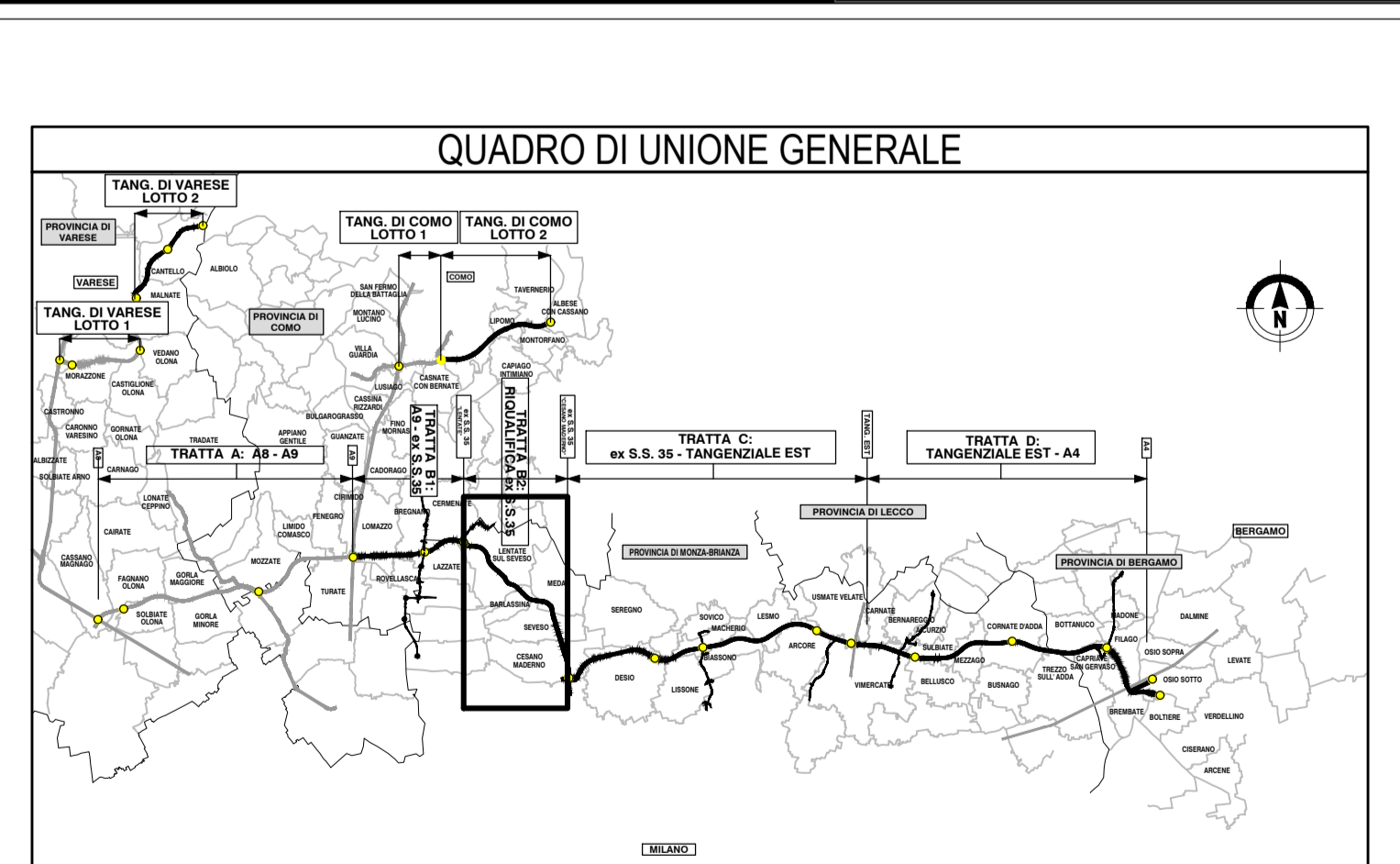
* Si tratta di forniture di calcinacci, conglomerati bituminosi, misto cementato e misto stabilizzato (qui indicato come somma di inerti pregiati) che provengono direttamente dai impianti esterni che forniscono materiale già lavorato e quindi non costituiscono ingresso in cantiere di inerti.

Note:
 (1) Si evidenzia che in funzione dell'andamento dei lavori, i dati riportati in tabella potrebbero aggiornarsi durante l'esecuzione del PNT, pertanto la distribuzione dei rifiuti inerti nello stesso Macrolotto di produzione è di natura MACROLOTTO e di natura calata sull'attuale fase progettuale. La raccolta in sede TBS - zona goletto mediante la documentazione prevista dal Sistema di Gestione Integrato come previsto da normativa vigente.
 (2) Le quantità inerti allo scavo dai depositi intermedii, non sono presenti in campo (spazio) (banchi) di inerti non oggetto di lavori inerti e Coprire.



LEGENDA

- Confine comunale
- Galleria in rilevato
- Ponte e/o cavalcavia (riporto per rilevato e scavo per fondazione)
- Galleria e/o sottopasso in scavo
- Tratto di strada in rilevato
- Tratto di strada in scavo
- B2_03 Deposito terre



COLLEGAMENTO AUTOSTRADALE DALMINE-COMO-VARESE-VALICO DEL GAGGIOLO E OPERE AD ESSO CONNESSE

PROGETTO ESECUTIVO TRATTA B2

TERRE E ROCCE DI SCAVO, CAVE E DISCARICHE
 PIANO DI UTILIZZO TERRE E ROCCE DA SCAVO
 PLANIMETRIE DELLE AREE DI PRODUZIONE - STATO DI PROGETTO - TAV. 6

IDENTIFICAZIONE ELABORATO	CONTRAENTE GENERALE
FASE PROGETTUALE: DATA: 30 Giugno 2024 VERSIONE: 130	PEDELOMBARDA NUOVA S.p.A. DATA: 30 Giugno 2024 REVISIONE: 130

CONTRIBUENTI

- CONTRIBUTORI AUTOSTRADALI
- CONTRIBUTORI LOCALI

ELABORAZIONE PROGETTUALE

- RESPONSABILE INTERAZIONE PROIEZIONE SPECIALISTICA
- PROGETTISTA