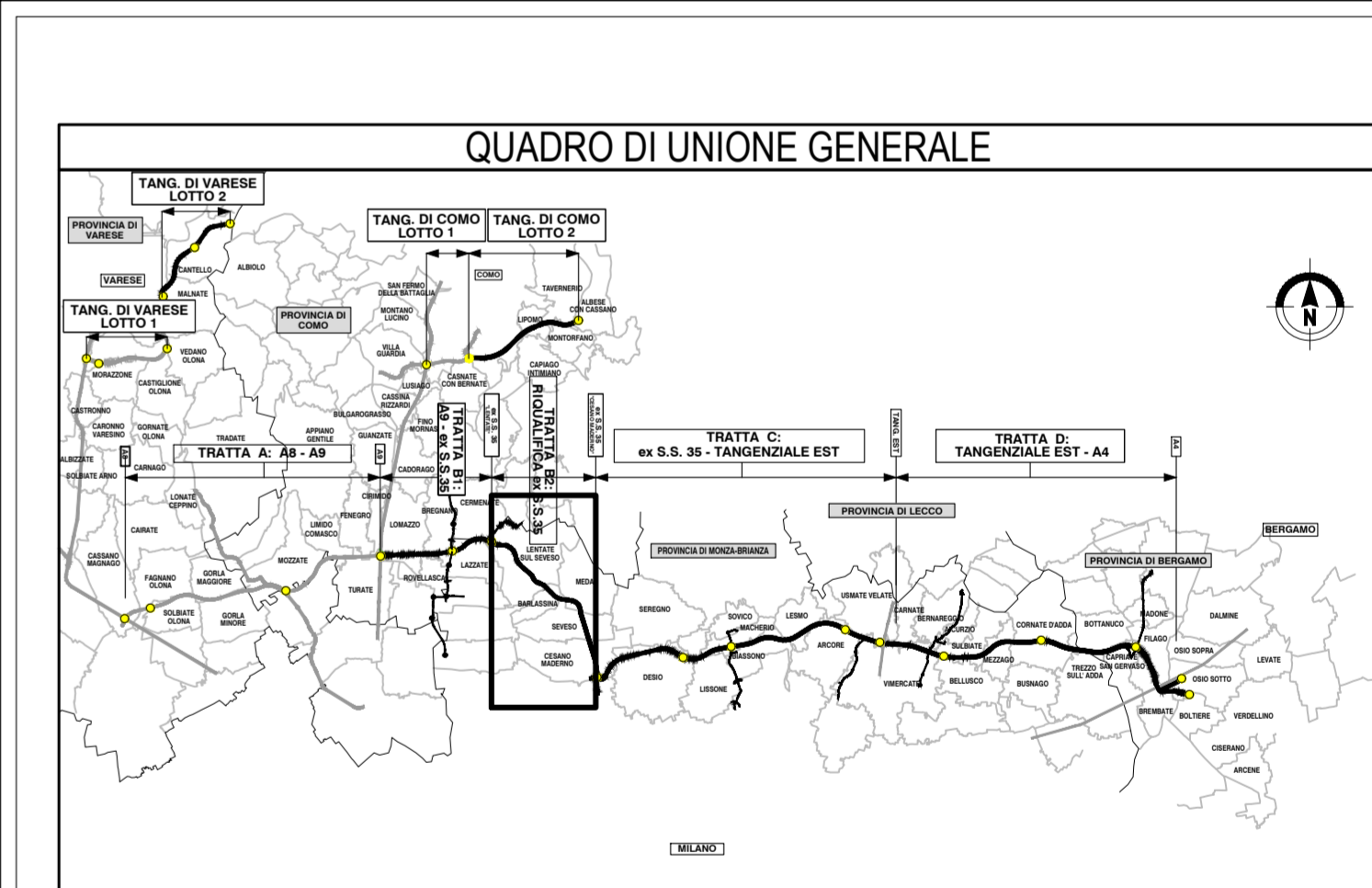
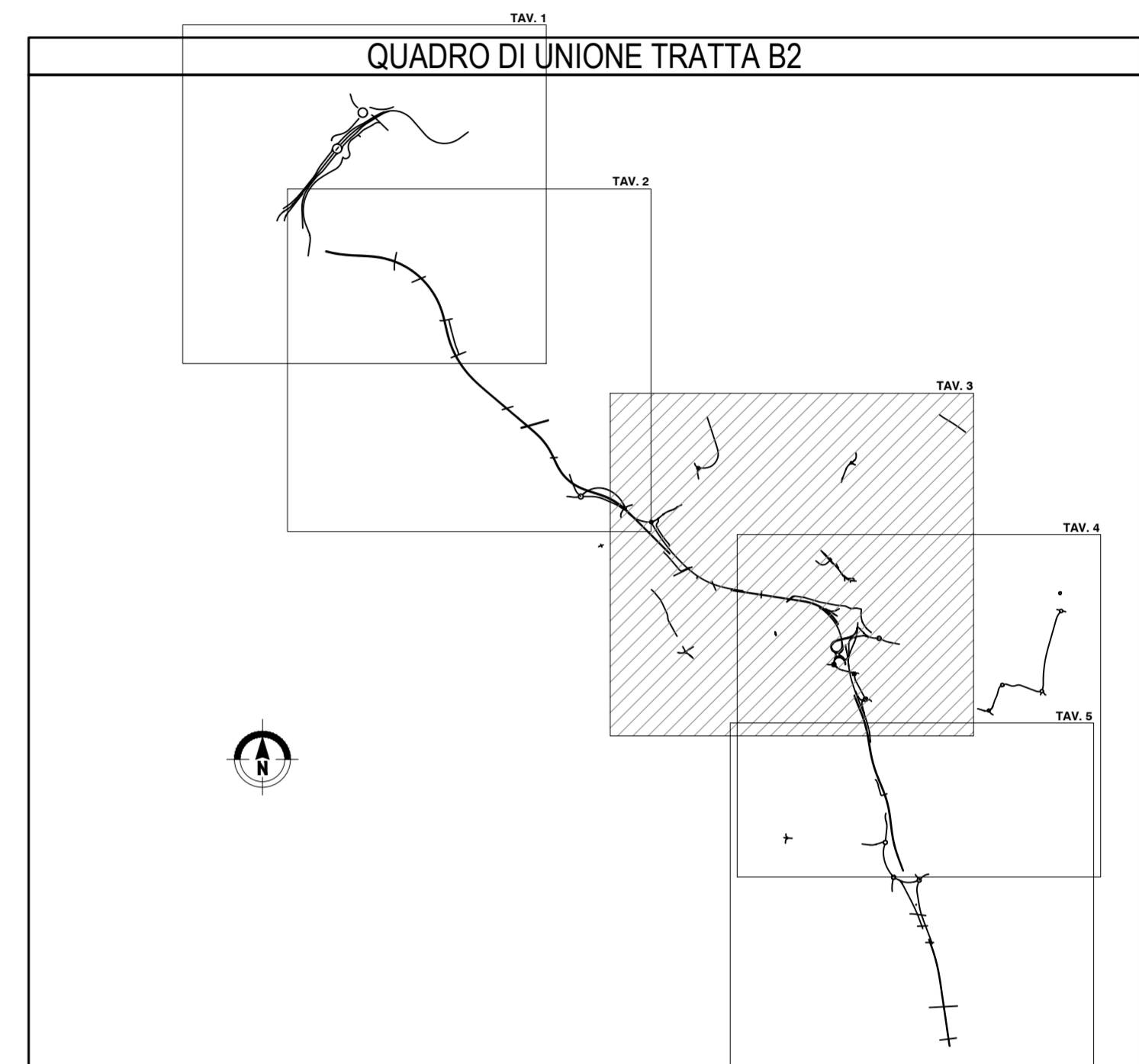




LEGENDA

	Confine comunale		Aree verdi incolte
	Aree residenziali		Reti stradali e ferroviarie
	Aree industriali, artigianali, commerciali, impianti		Bacini idrici
	Aree verdi pubbliche		Cave, discariche e aree degradate
	Cimiteri		Area di deposito temporaneo terre e rocce da scavo
	Aree ad uso agricolo		Perimetro dell'area di intervento delle opere in progetto
	Aree boscate		




COLLEGAMENTO AUTOSTRADALE
DALMINE-COMO-VARESE-VALICO DEL GAGGIOLO E OPERE AD ESSO CONNESSE
CODICE C.U.P. F11B0600270007
PROGETTO ESECUTIVO
TRATTA B2
TERRE E ROCCE DI SCAVO, CAVE E DISCARICHE
PIANO DI UTILIZZO TERRE E ROCCE DA SCAVO
CARTA USO DEL SUOLO - TAV.3

IDENTIFICAZIONE ELABORATO		CONTRAENTE GENERALE	
FASE PROGETTUALE AMBITO: WFS DATA: CN B2 000 GE 00 CATEGORIA: 130 US 004 OPERA: a PARTE DI OPERA: TIPO LABORATO: PROGRESSIVA: NOME DI ESTERNA:	PEDELOMBARDA NUOVA S.c.p.a. DATA: 7 Luglio 2023 REVISIONE: Emissione DATA: 7 Luglio 2023 SCALA: 1:5.000	ELABORAZIONE PROGETTUALE PROGETTISTI Geol. M. Sanducci PROGER Geol. C. Calvi Ing. E. Sciarretta Geol. M. Sanducci	
CONCEDENTE		PROGETTISTA	
			

Il presente documento non potrà essere copiato, riprodotto o altrimenti pubblicato in tutto o in parte senza il consenso scritto di Autostrada Pademontana Lombarda S.p.A. Ogni utilizzo non autorizzato sarà perseguito a norma di legge. This document may not be copied, reproduced or published either in part or entirely without the written permission of Autostrada Pademontana Lombarda S.p.A. Unauthorized use will be prosecuted by law.