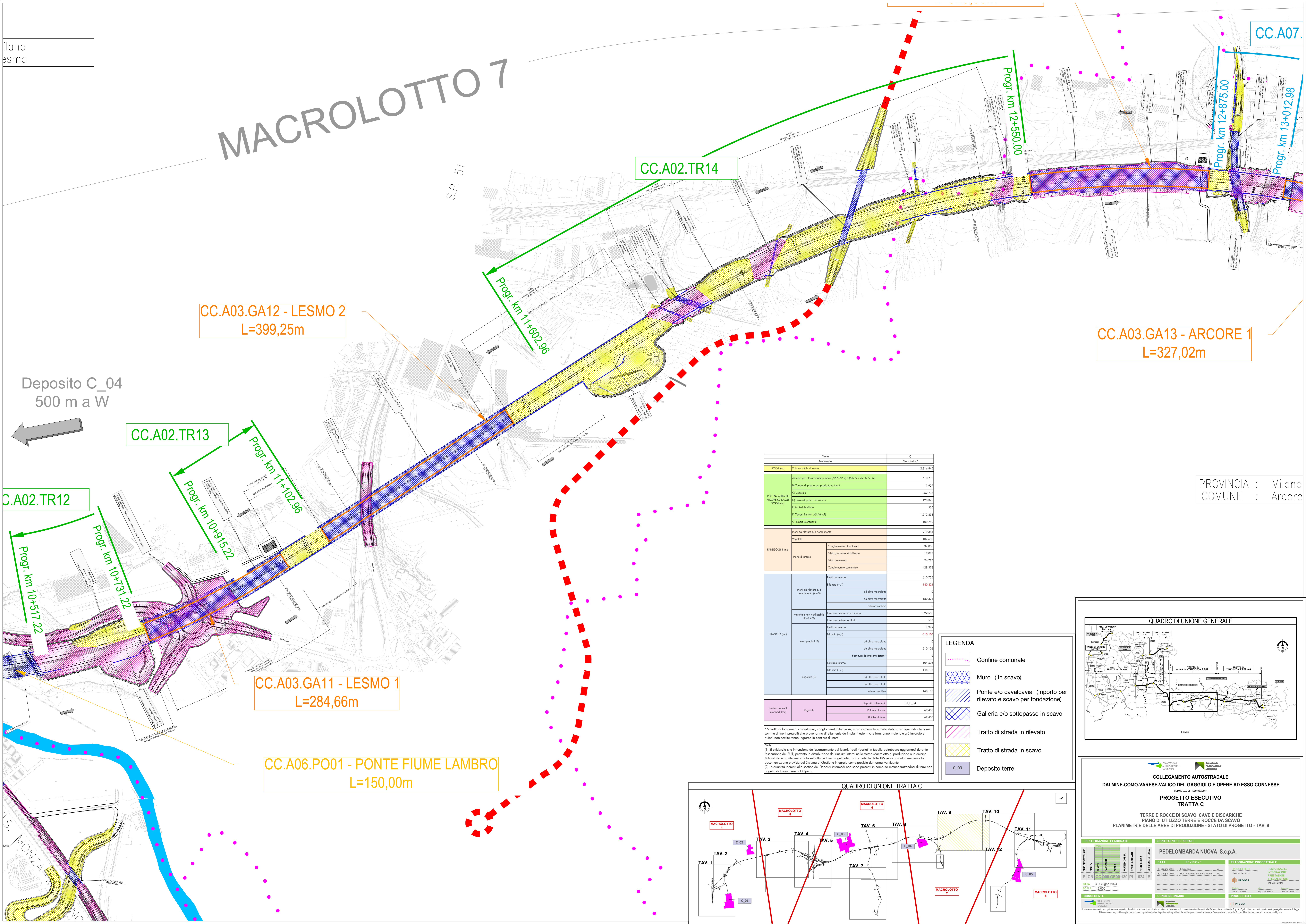


Milano
Desmo

MACROLOTTO 7

CC.A07.



CC.A03.GA12 - LESMO 2
L=399,25m

CC.A03.GA13 - ARCORE 1
L=327,02m

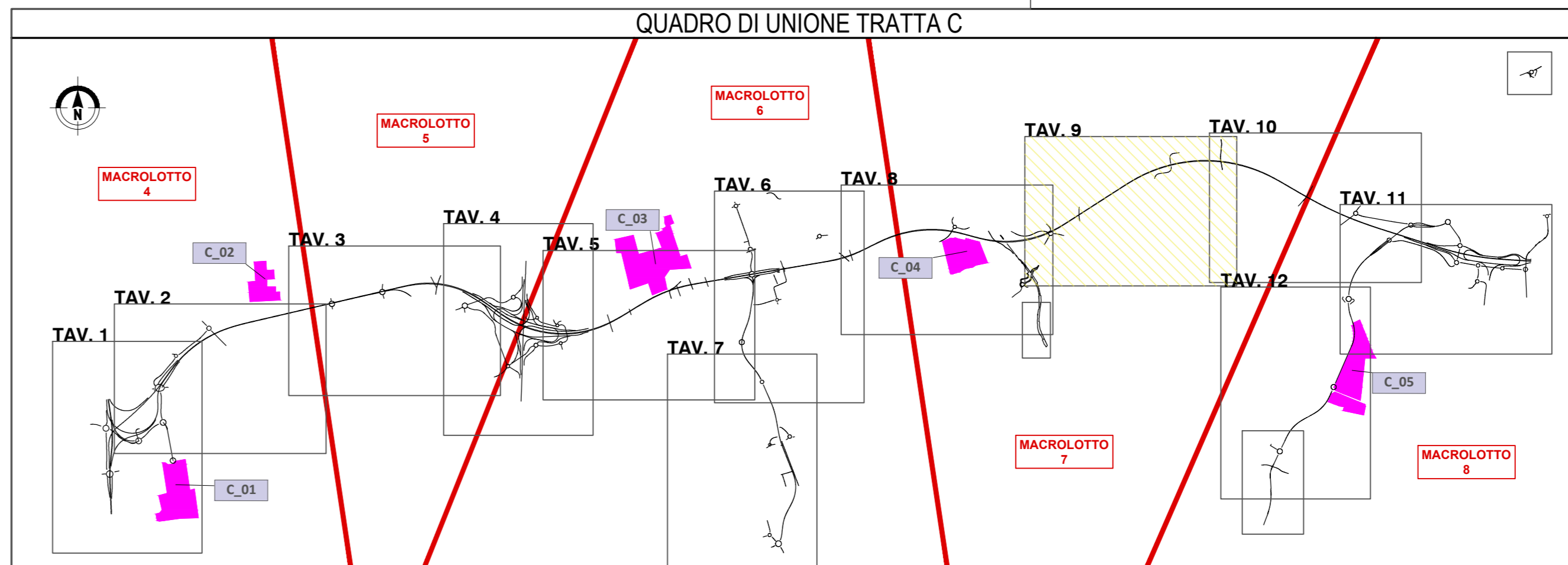
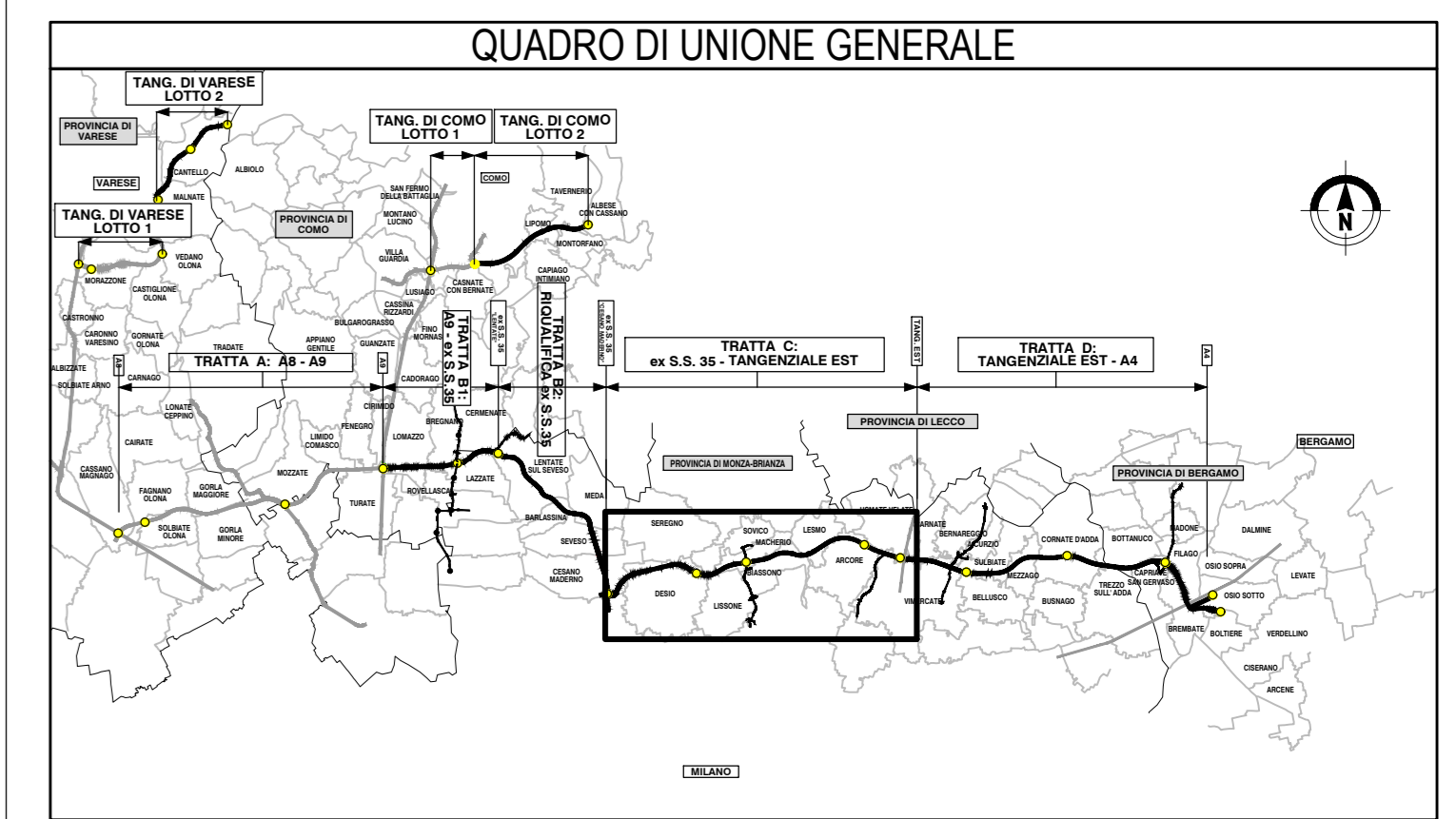
Deposito C_04
500 m a W

PROVINCIA : Milano
COMUNE : Arcore

Terra		C
Macrolotto		Macrolotto 7
SCAVI (mc)	Volume totale di scavo	2.374,848
POTENZIALITÀ RECUPERO SCAVI (mc)	A) Inerti per riporti e riempimenti (S2-A/R2-T) e (A1/A2-A2-A/A2-S)	610,733
	B) Terreni di pregio per produzione inerti	1.929
	C) Vegetale	252,738
	D) Scavo di pali e diaframmi	128,325
	E) Materiale rifiuto	536
	F) Terreni fra (A4-A5-A6-A7)	1.212,833
	G) Riporti eterogenei	109,249
FABBISOGNI (mc)	Inerti da riporto e/o riempimento	979,281
	Vegetale	104,405
	Terreno di pregio	37,860
BILANCO (mc)	Riutilizzo interno	610,733
	Rifiuto (+/-)	-180,221
	Inerti da riporto e/o riempimento (A+B)	180,221
	di altro macrolotto	0
Materiale non riutilizzabile (E+F+G)	Esterno conferire non a rifiuto	1.322,583
	Esterno conferire a rifiuto	536
	Riutilizzo interno	1.929
	Rifiuto (+/-)	-510,156
Vegetale (C)	Riutilizzo interno	104,405
	Rifiuto (+/-)	-148,133
	di altro macrolotto	0
	esterno conferire	148,133
Scavo depositi intermedi (mc)	Vegetale	DT_C_04
	Volume di scavo	69,400
	Riutilizzo interno	69,400

LEGENDA

- Confine comunale
- Muro (in scavo)
- Ponte e/o cavalcavia (riporto per rilevato e scavo per fondazione)
- Galleria e/o sottopasso in scavo
- Tratto di strada in rilevato
- Tratto di strada in scavo
- Deposito terre



COLLEGAMENTO AUTOSTRADALE DALMINE-COMO-VARESE-VALICO DEL GAGLIUOLO E OPERE AD ESSO CONNESSE

PROGETTO ESECUTIVO TRATTA C

TERRE E ROCCE DI SCAVO, CAVE E DISCARICHE
PIANO DI UTILIZZO TERRE E ROCCE DA SCAVO
PLANIMETRIE DELLE AREE DI PRODUZIONE - STATO DI PROGETTO - TAV. 9

FASE PROGETTUALE	AMBITO	TRATTA	CANTIERI	OPERA	PAESE ELEVATA	PROVINCIA	REVISIONE	ELABORAZIONE PROGETTUALE
PROGETTO	CC	000	130	PL	024	01	20/09/2024	PROGETTO

CONTRATTO GENERALE: PEDELOMBARDA NUOVA S.c.p.A.

PROGETTO: 20/09/2024

REVISIONE: 20/09/2024

ELABORAZIONE PROGETTUALE: PROGETTO

PROGETTO: 20/09/2024

REVISIONE: 20/09/2024

ELABORAZIONE PROGETTUALE: PROGETTO

Note:
 (1) Si evidenzia che in funzione dell'avanzamento dei lavori, i dati riportati in tabella potrebbero aggiornarsi durante l'esecuzione del P.U.T. pertanto la distribuzione dei rifiuti inerti nello stesso Macrolotto di produzione o in diversi Macrolotti è da ritenersi calata sull'attuale fase progettuale. La tracciabilità della TRS verrà garantita mediante la documentazione prevista dal Sistema di Gestione Integrato come previsto da normativa vigente.
 (2) Le quantità inerti allo scavo dei Depositi intermedi non sono presenti in computo metrico trattandosi di terre non oggetto di lavori inerti T.Opera.