






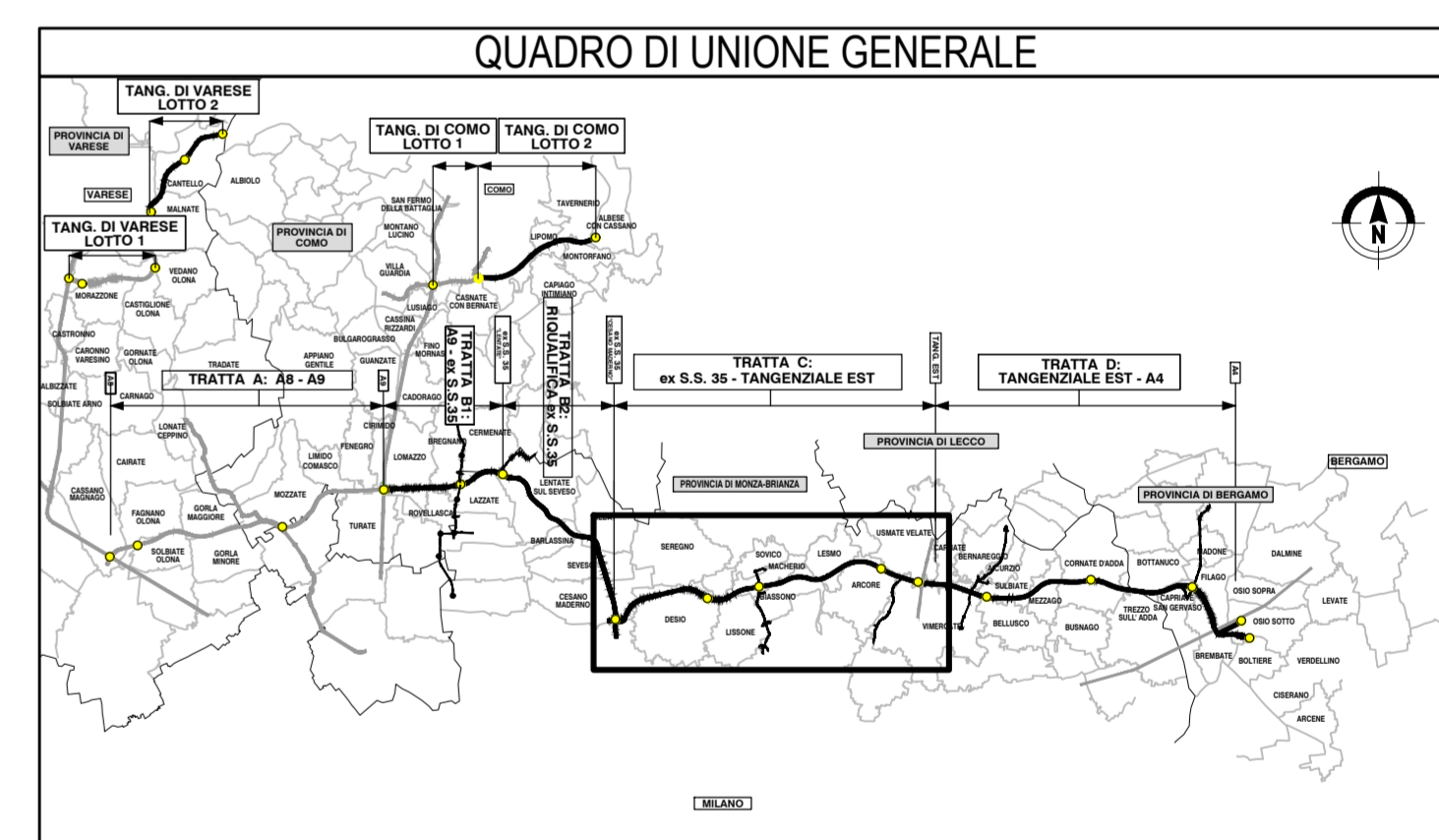
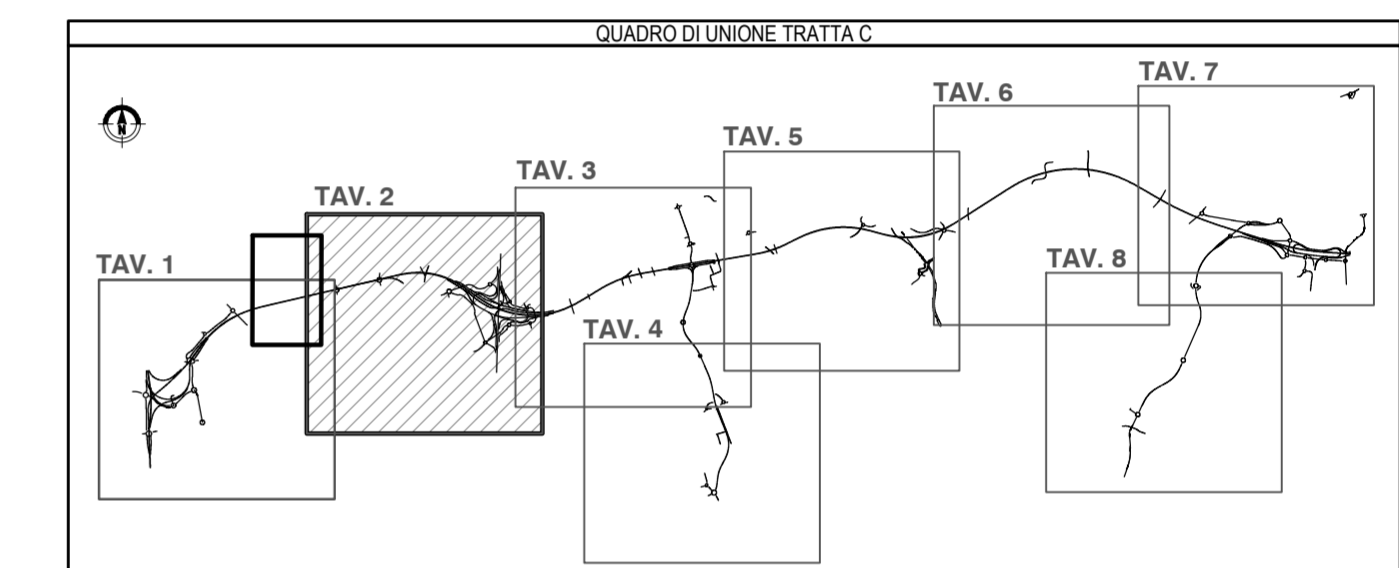


PROVINCIA : Monza e Brianza  
 COMUNE : Seregno

PROVINCIA : Monza e Brianza  
 COMUNE : Desio

**LEGENDA**

-  Confine comunale
-  Autostrada Pedemontana Lombarda
- Indagini eseguite**
- Indagini PD**
-  Sondaggi - pozzetti
- Indagini PE**
-  Pozzetti
-  Sondaggi
- Indagini aree depositi terre e rocce da scavo in progetto**
-  Siti di deposito intermedi
- C.01\_01**
-  Indagine ambientale in progetto






**COLLEGAMENTO AUTOSTRADALE  
 DALMINE-COMO-VARESE-VALICO DEL GAGGIOLO E OPERE AD ESSO CONNESSE**

CODICE C.U.P.: F11B060027007

**PROGETTO ESECUTIVO  
 TRATTA C**

TERRE E ROCCE DI SCAVO, CAVE E DISCARICHE  
 PIANO DI UTILIZZO TERRE E ROCCE DA SCAVO  
 UBICAZIONE DELLE INDAGINI AMBIENTALI AREA DI PRODUZIONE - TAV.2

IDENTIFICAZIONE ELABORATO		CONTRAENTE GENERALE	
<b>PEDELOMBARDA NUOVA S.c.p.A.</b>		<b>PEDELOMBARDA NUOVA S.c.p.A.</b>	
<b>DATA</b> 31 Agosto 2023 <b>SCALA</b> 1:5.000	<b>REVISIONE</b> 7 Luglio 2023 Emissione A01 31 Agosto 2023 Revisione A02	<b>ELABORAZIONE PROGETTUALE</b> <b>PROGETTISTI</b> Geol. M. Santucci <b>PROGER</b> Geol. C. Calvi <b>RESPONSABILE</b> Geol. M. Santucci <b>PRESTAZIONI SPECIALISTICHE</b> Ing. Carlo Lotti <b>PROGETTISTA</b> <b>PROGER</b>	
<b>CONCEDENTE</b> CONCESSIONE AUTOSTRADALI LOMBARDE		<b>CONCESSIONARIO</b> Autostrade Pedemontane Lombardie	

Il presente documento non potrà essere copiato, riprodotto o altrimenti pubblicato in tutto o in parte senza il consenso scritto di Autostrade Pedemontane Lombardie S.p.A. Ogni utilizzo non autorizzato sarà perseguito a norma di legge. This document may not be copied, reproduced or published either in part or entirely without the written permission of Autostrade Pedemontane Lombardie S.p.A. Unauthorized use will be persecuted by law.