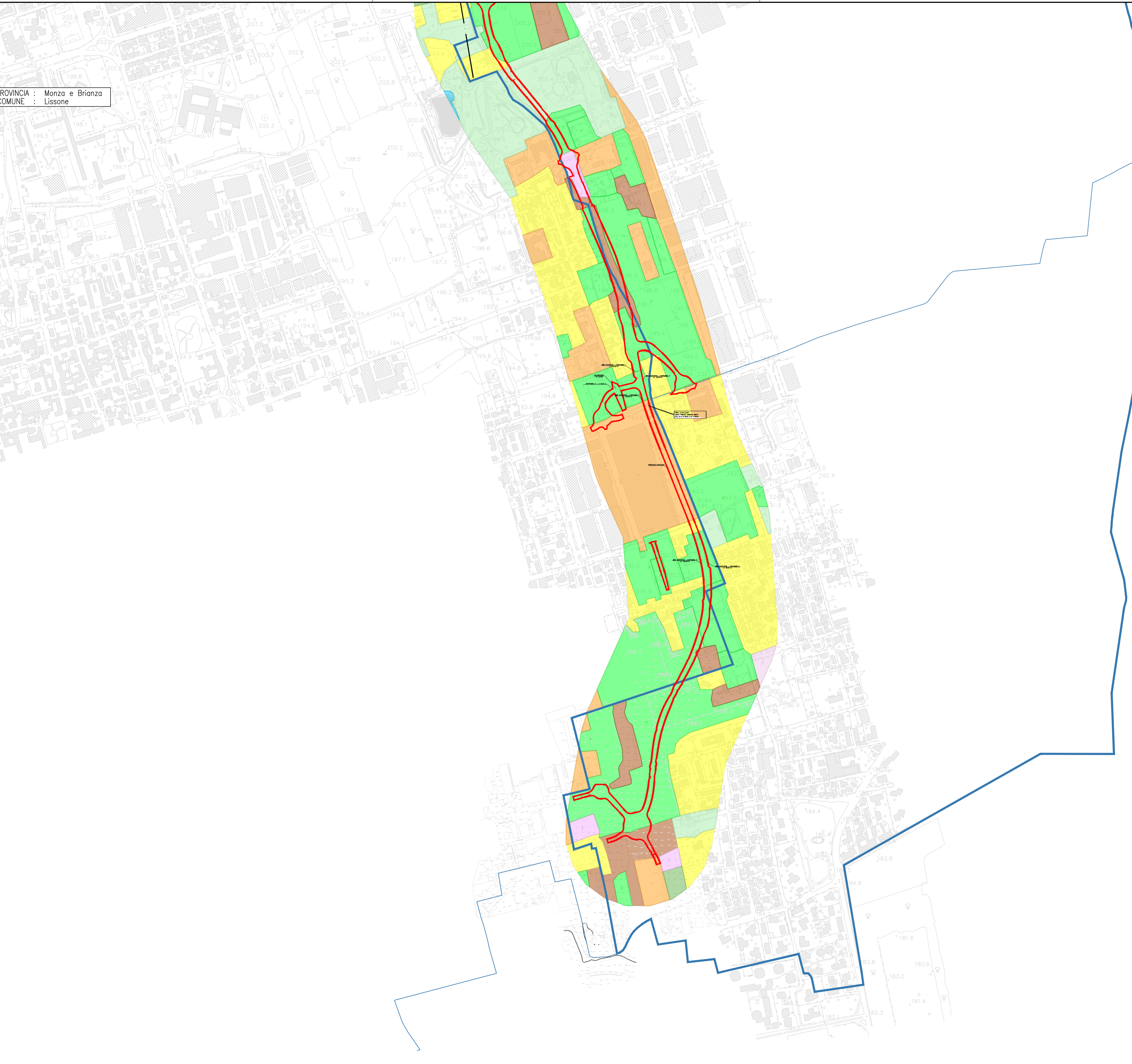
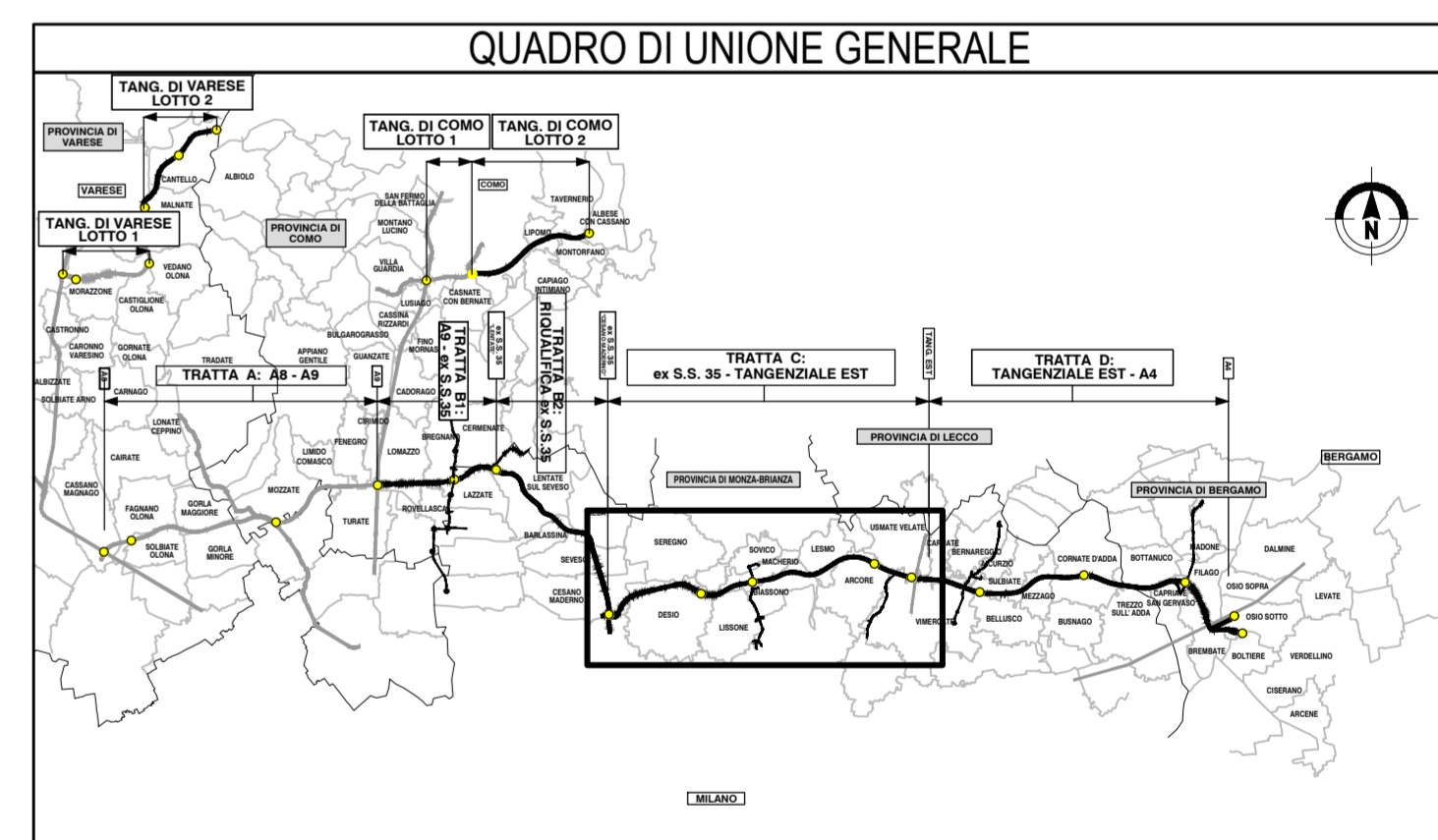
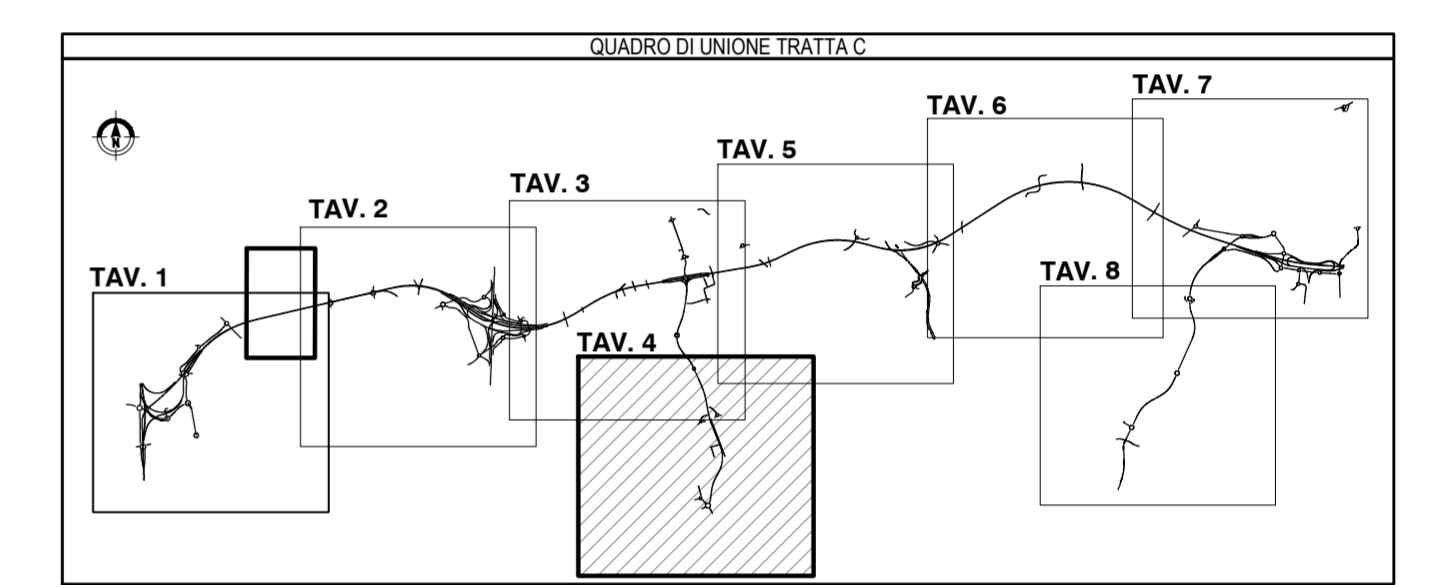


PROVINCIA : Monza e Brianza
 COMUNE : Lissone



LEGENDA

Confine comunale	Aree verdi incolte
Aree residenziali	Reti stradali e ferroviarie
Aree industriali, artigianali, commerciali, impianti	Bacini idrici
Aree verdi pubbliche	Cave, discariche e aree degradate
Cimiteri	Area di deposito temporaneo terre e rocce da scavo
Aree ad uso agricolo	Perimetro dell'area di intervento delle opere in progetto
Aree boscate	



COLLEGAMENTO AUTOSTRADALE
DALMINE-COMO-VARESE-VALICO DEL GAGGIOLO E OPERE AD ESSO CONNESSE
CODICE C.U.P. F11B0600270007
PROGETTO ESECUTIVO
TRATTA C
TERRE E ROCCE DI SCAVO, CAVE E DISCARICHE
PIANO DI UTILIZZO TERRE E ROCCE DA SCAVO
CARTA USO DEL SUOLO - TAV.4

IDENTIFICAZIONE ELABORATO				CONTRAENTE GENERALE			
FASE PROGETTUALE	AMBITO	DATA	PROGRESSIVA	PEDELOMBARDA NUOVA S.p.A.			
IT1	CN	07/07/2023	130 US 004	DATA	REVISIONE	ELABORAZIONE PROGETTUALE	
SCALA	1:5.000	7 Luglio 2023		7 Luglio 2023	Emissione	A	PROGETTISTI Geol. M. Sandrocchi
CONCEDENTE	CONCESSIONARIO	PROGETTISTA		RESPONSABILE INTEGRAZIONE PRESTAZIONI SPECIALISTICHE Ing. Carlo Latorre			
CONCESSIONARIA AUTOSTRADALI LOMBARDE	AUTOSTRADA PADEMONTEANA LOMBARDA	PROGER		PROGER Geol. C. Calati Ing. E. Sciarretta Geol. M. Sandrocchi			

Il presente documento non potrà essere copiato, riprodotto o altrimenti pubblicato in tutto o in parte senza il consenso scritto di Autostrada Pademontana Lombardia S.p.A. Ogni utilizzo non autorizzato sarà perseguito a norma di legge. This document may not be copied, reproduced or published either in part or entirely without the written permission of Autostrada Pademontana Lombardia S.p.A. Unauthorized use will be persecuted by law.