WTG T1
Sezione A
Scala: 1:200
Quota di Riferimento: 905.00

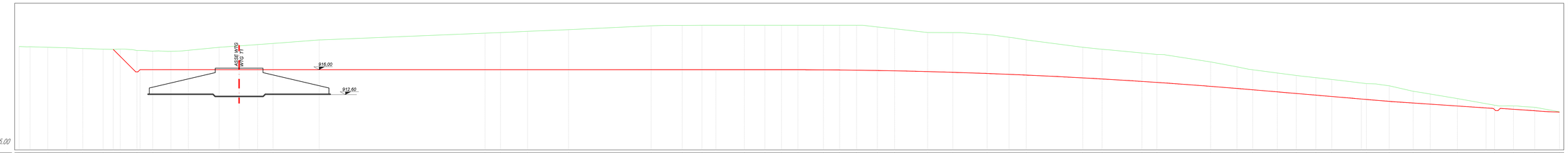

| | | |

WTG T3
Sezione A
Scala: 1:200
Quota di Riferimento: 823.00

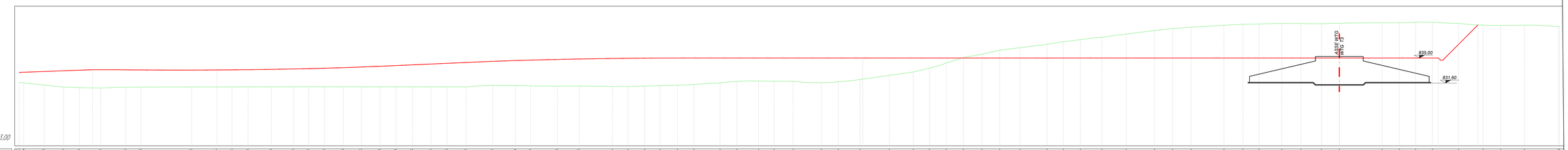

| | | |

WTG T5
Sezione A
Scala: 1:200
Quota di Riferimento: 835.00

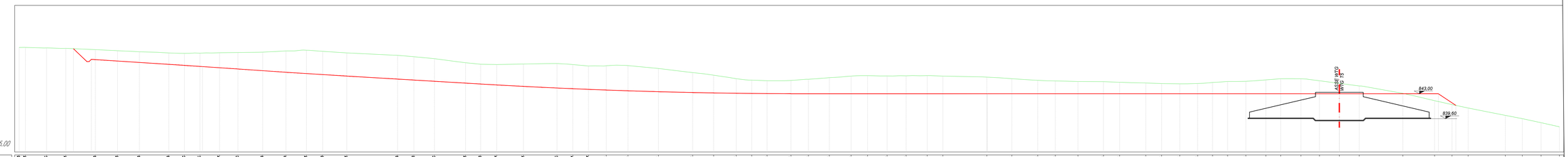

| | | |

WTG 7
Sezione A
Scala: 1:200
Quota di Riferimento: 760.00

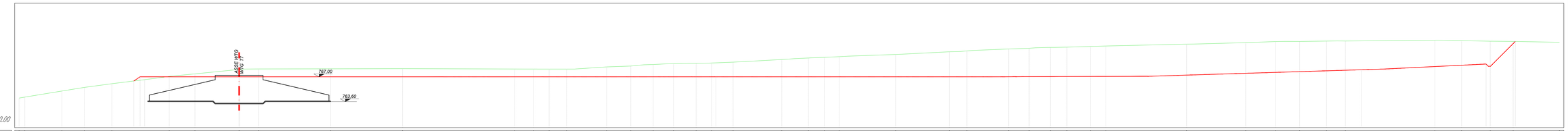

| | | |

AREA CANTIERE SUD
Sezione A
Scala: 1:200
Quota di Riferimento: 772.00

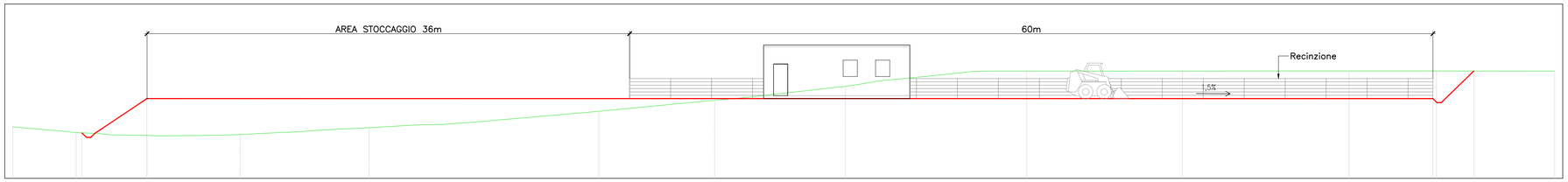

PROGRESSIVE TERRENO	-10.00	-5.28	0.00	6.95	16.56	33.70	42.35	52.08	63.62	77.23	89.66	96.18	105.00
QUOTE TERRENO	775.95	775.41	775.20	775.27	775.78	777.00	777.82	778.86	780.00	780.00	780.01	780.01	780.00
PROGRESSIVE PROGETTO		-4.85	0.00			36.00						95.90	98.97
QUOTE PROGETTO		775.40	777.95			777.95						777.95	780.01
DISTANZE PARZIALI PROGETTO		1.88			36.00				59.90			3.07	

IR07
Sezione 3
Progressiva: 0+150.00
Scala: 1:200
Quota di Riferimento: 772.00

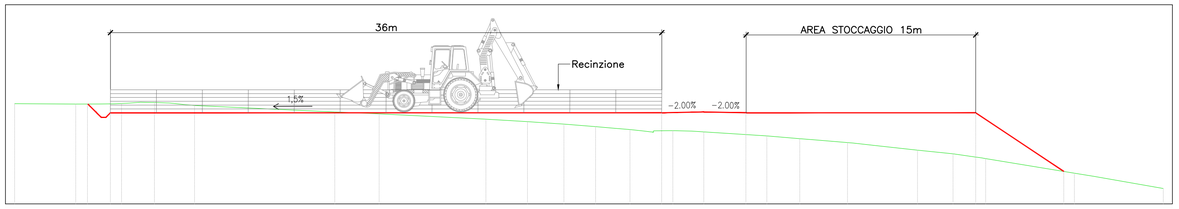

PROGRESSIVE TERRENO	-45.00	-41.01	-38.02	-35.87	-33.25	-24.09	-21.20	-14.23	-11.51	-9.13	-7.06	-4.82	-2.02	0.00	4.12	6.26	9.38	13.95	16.27	18.40	24.20	30.00
QUOTE TERRENO	778.54	778.51	778.55	778.62	778.42	778.00	777.88	777.53	777.17	777.21	777.04	776.85	776.78	776.70	776.43	776.25	776.00	775.59	775.27	774.95	774.00	773.00
PROGRESSIVE PROGETTO		-40.25	-38.75										-2.75		2.75				17.76		23.50	
QUOTE PROGETTO		778.51	777.94										777.94	778.00	777.94				777.94		774.11	
DISTANZE PARZIALI PROGETTO						36.00							2.75	2.75				15.00				

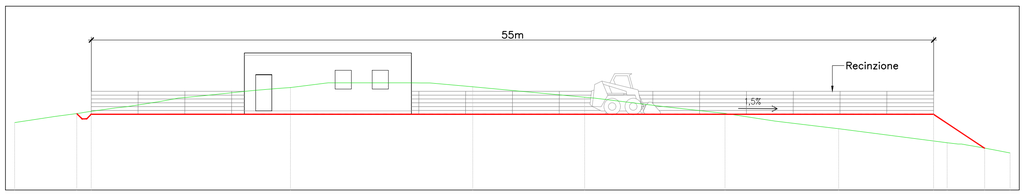

AREA CANTIERE NORD
Sezione A
Scala: 1:200
Quota di Riferimento: 820.00

PROGRESSIVE TERRENO	-5.00	0.00	11.00	24.91	32.22	41.38	48.80	55.89	60.00
QUOTE TERRENO	824.40	824.91	826.69	826.74	826.06	825.00	824.00	823.09	822.42
PROGRESSIVE PROGETTO	-0.98	0.00						55.00	58.34
QUOTE PROGETTO	824.89	824.94						824.94	822.72
DISTANZE PARZIALI PROGETTO			55.00					3.34	

AREA CANTIERE NORD
Sezione B
Scala: 1:200
Quota di Riferimento: 820.00

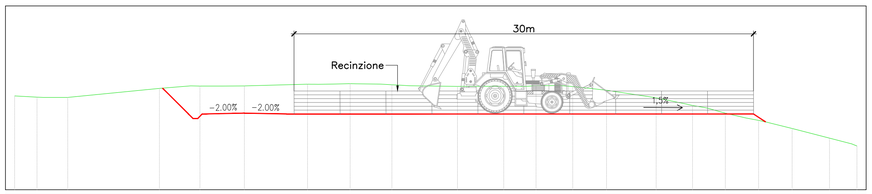

PROGRESSIVE TERRENO	-15.00	-13.54	-11.53	-5.55	-2.90	0.00	4.15	6.91	9.64	13.92	16.94	19.05	21.44	23.65	26.88	29.27	31.41	33.59	35.77	38.71	40.00
QUOTE TERRENO	826.12	826.05	826.03	826.61	826.77	826.78	826.89	826.93	826.85	826.75	826.75	826.79	826.74	826.50	826.00	825.50	825.00	824.53	824.00	823.37	822.85
PROGRESSIVE PROGETTO				-5.34	-2.75	0.00	2.75										33.25				
QUOTE PROGETTO				826.63	824.94	825.00	824.94										824.94				
DISTANZE PARZIALI PROGETTO				1.69	2.75	2.75					30.50										

NOTA:
PER IL POSIZIONAMENTO DELLE SEZIONI FARE RIFERIMENTO AL DOCUMENTO: 1669402_SOR_019 VIABILITÀ DI CANTIERE DEL PARCO EOLICO - PLANIMETRIA

0 10 20m

TAUW Italia S.r.l.
Galleria Giovan
Battista Gerace, 14
56124 Pisa
T 050 54 27 80
F 050 57 80 93
E info@tauw.com
www.tauw.it

studio TECHNÉ

ENERGY ENVIRONMENT ENGINEERING

CLIENTE:
Fred Olsen Renewables Italy S.r.l.

Fred. Olsen Renewables

PROGETTO:

Progetto di un nuovo Parco Eolico "Energia Sorano"

1669402_SOR_024

REV.	DATA	DESCRIZIONE	ESEGUITO	CONTROLLATO	APPROVATO
0	LUG 2024	PRIMA EMISSIONE	M.Angelini	D.Puccini	M.Nardi

TITOLO:

PIAZZOLE: QUADERNO DELLE SEZIONI

AREA DI CANTIERE SUD e NORD

CONVENZIONE	FORMATO	SCALA	TAVOLA	REV.	N° FOGLIO
	A1	1:200	Tavola 5	0	5/5

NOTA GENERALE:
IL PRESENTE ELABORATO E' DI PROPRIETA' DI FRED OLSEN RENEWABLES ITALY S.R.L.. E' FATTO DIVIETO A CHIUNQUE DI PROCEDERE, IN QUALSIASI MODO E SOTTO QUALSIASI FORMA, ALLA SUA RIPRODUZIONE, ANCHE PARZIALE, OVVIERO DI DIVULGARE A TERZI QUALSIASI INFORMAZIONE IN MERITO, SENZA PREVENTIVA AUTORIZZAZIONE RILASCIATA PER ISCRITTO DA FRED OLSEN RENEWABLES ITALY S.R.L..

ORDINE DEGLI INGEGNERI PROVINCIA DI LECCE
Dott. Ing. MATTEO NARDI
SEZIONE A | N° 1494
Ing. CIVILE AMBIENTALE
Ing. INDUSTRIALE
Ing. DELL'INFORMAZIONE