







- Legenda**
-  Delimitazione aree impianto
 -  Elettrodotto MT interrato da realizzare
 -  Elettrodotto AT interrato da realizzare
 -  Stazione elettrica di e-distribuzione S.p.A.
 -  Sottostazione elettrica di trasformazione
 -  Confini comunali






		Cronofittono
VALLETTA SOLAR SRL		
VALLETTA NEMO s.r.l.		
AGENZIA IREL		
CIP 4300		
p.iva 003380505		



Progetto per la realizzazione e l'esercizio di un parco agrivoltico avanzato della potenza di 60,49484 MW, delle opere connesse e delle infrastrutture indispensabili denominato "Valletta"

Progetto di fattibilità tecnico-economica		N° tavola:	EG21.3
ai sensi del D. lgs 36/23 Art. 41		SCALA:	1:2.000
Planimetria del tracciato dell'elettrodotto MT ed AT 3 di 4		Foglio:	3 di 4
		FORMATO:	A0

Progettazione:

		
ing. Giovanni Buzzo Fattore	ing. Andrea Geronzi	ing. Francesco Merigato

Rev.	Data Revisione	Descrizione Revisione	Redatto	Controllato	Approvato
00	15/01/2024	PRIMA EMISSIONE	New Dev	VS	VS