










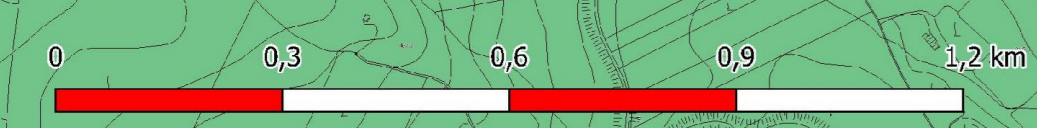
SAN CIPRELLLO

PIANA DEGLI ALBANESEI

MONREALE

CORLEONE

-  Ingombro area produzione
  -  Confine proprietà
  -  Raccordi AT
  -  Cavidotto MT
  -  SET
  -  A - Urbana e periurbana
  -  B - Rurale ad agricoltura intensiva
  -  C - Rurale intermedia
  -  D - Rurale con problemi di sviluppo
- Area PSR (fonte: Regione Siciliana <https://www.psr Sicilia.it/>)




**REGIONE SICILIA**  
COMUNE DI MONREALE


PROGETTO: Progetto definitivo per la realizzazione di un impianto agrofotovoltaico denominato "PV borgo Schirò" di Pn pari a 134,9 MW e sistema di accumulo di capacità pari a 148,6 MWh, da realizzarsi nei comuni di Monreale e Piana degli Albanesi (PA)

**Progetto Definitivo**

PROPONENTE:  
**DREN SOLARE 16 s.r.l.**  
CORLEONE (CL) - VIA PIETRO TERRELLI n. 64/P 91015  
PWA 0177190182



ELABORATO: CARTA DEL PIANO DI SVILUPPO RURALE

STUDI AMBIENTALI:  
 **VAMIRGEIND S.r.l.**  
VIA VERDE S/CAP 90144  
PWA 0177190182

Scala: 1:10.000  
Tavola: T-327

Data:	Rev.	Data	Revisione	Descrizione
31-05-2024	00	31-05-2024		emissione