

**NOTA:**  
Per approfondimenti su tutti gli interventi si rimanda alla relazione ISEG017 - Relazione viabilità di accesso al cantiere (road survey)

**AUTORIZZAZIONE UNICA REGIONALE - ART. 12 DEL LGS. N. 387/2003**



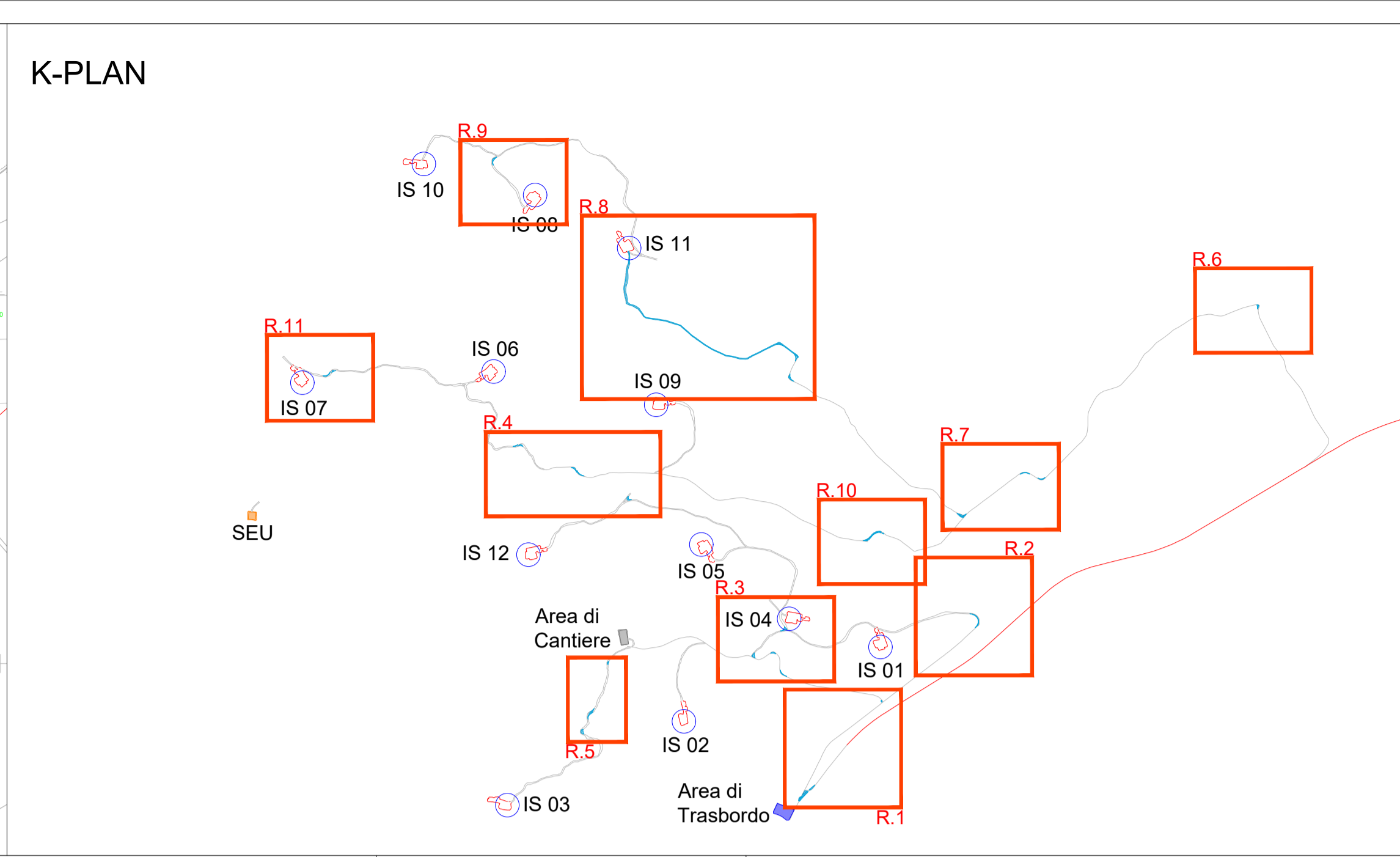
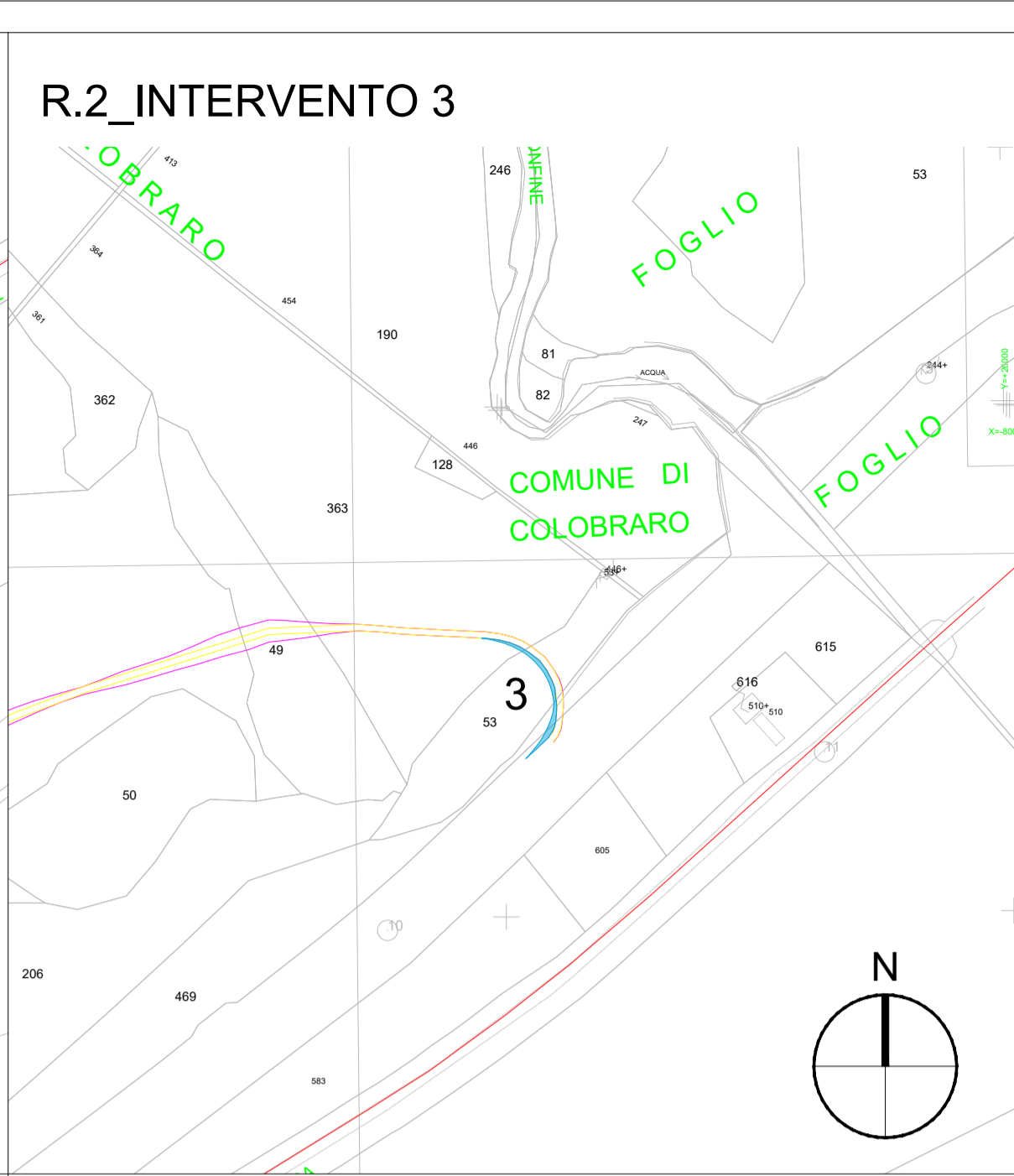
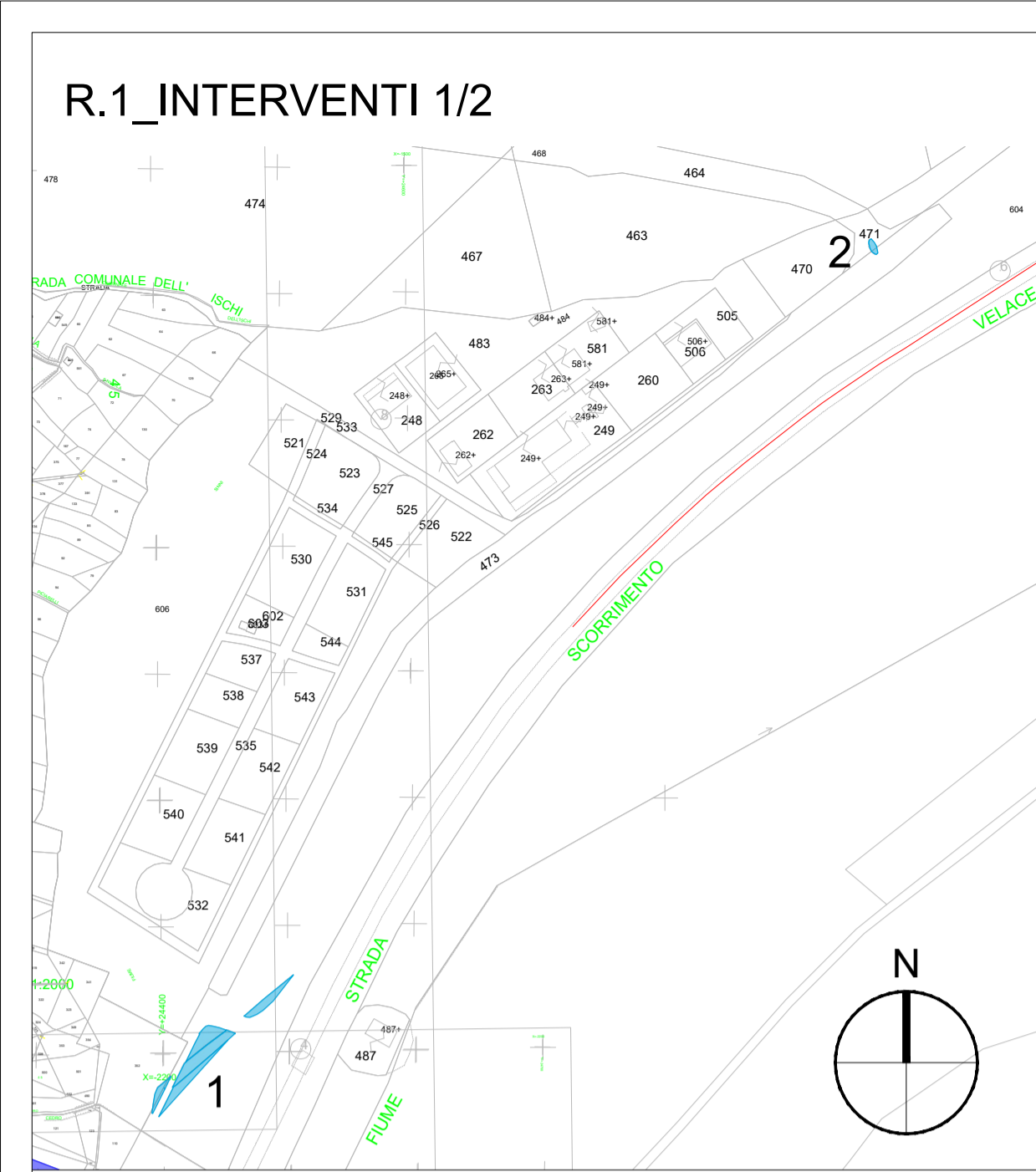


Progetto Definitivo  
**Parco Eolico Ischia Finata**

Titolo elaborato:  
**PLANIMETRIA CON DETTAGLI COME DA ROAD SURVEY - VIABILITÀ ESTERNA SU CATASTALE**

MT	CG	GD	Prima emissione	08/07/24	00
REDATTO	CONTR.	APPROV.	DESCRIZIONE REVISIONE DOCUMENTO	DATA	REV

<p><b>PROPONENTE</b></p>  <p><b>ETESIA PRIME SRL</b> Via A. De Gasperi n. 8 74023 Grottaglie (TA)</p>	<p><b>CONSULENZA</b></p>  <p><b>ECODOR SRL</b> Via A. De Gasperi n. 8 74023 Grottaglie (TA)</p> <p><b>PROGETTISTA</b> Ing. Gaetano D'Oronzio</p>
----------------------------------------------------------------------------------------------------------------------------------------------------------------------------------------------------	-------------------------------------------------------------------------------------------------------------------------------------------------------------------------------------------------------------------------------------------

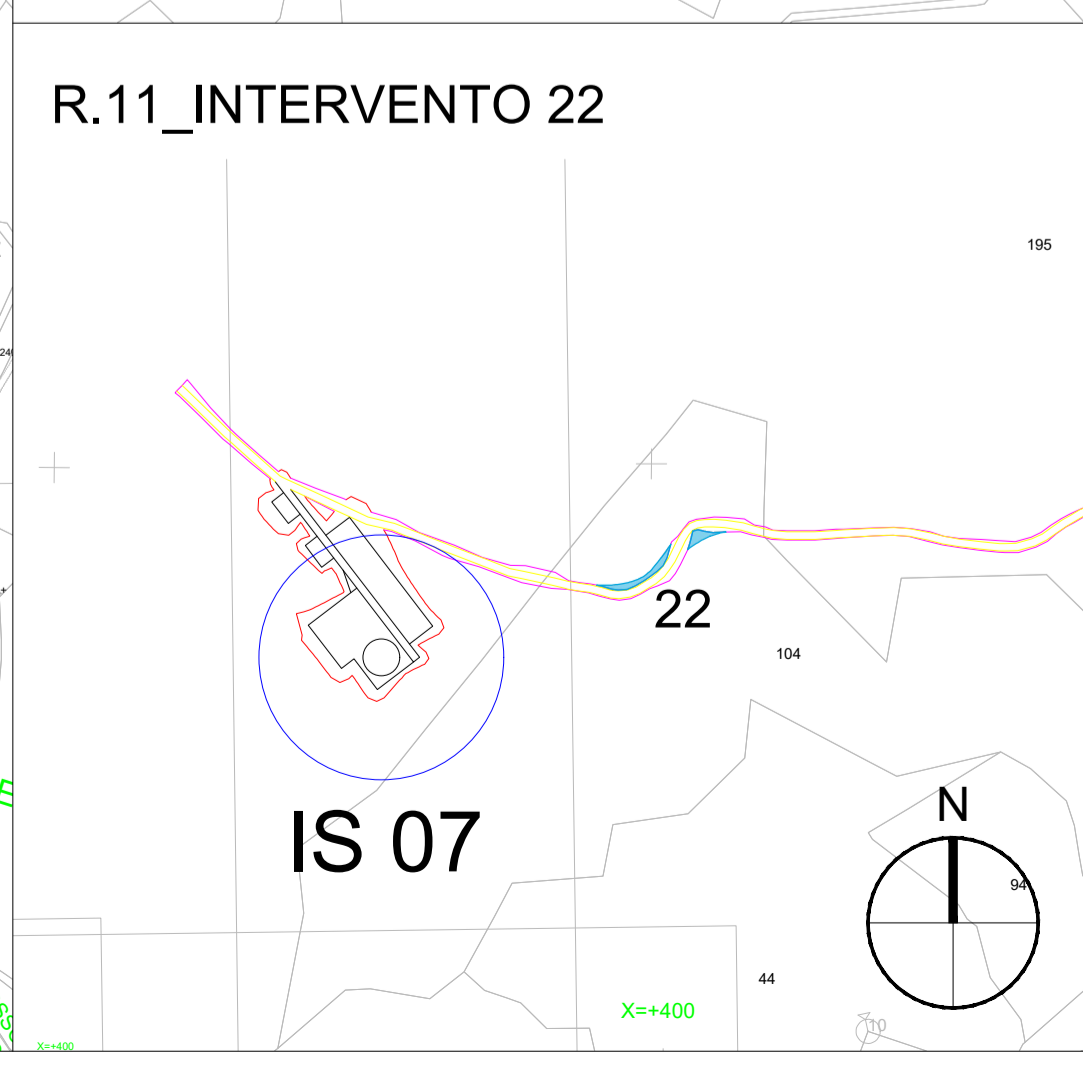
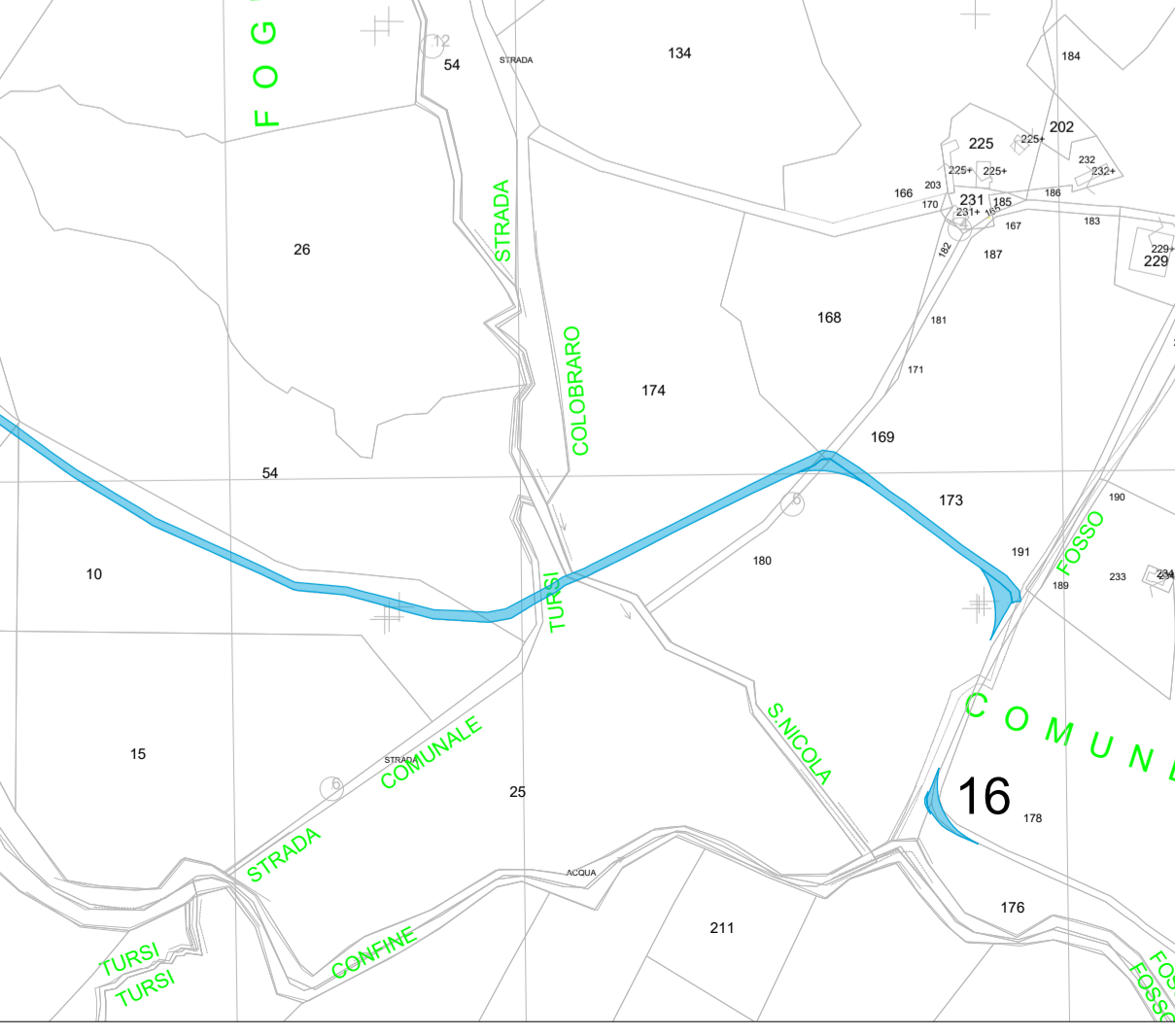
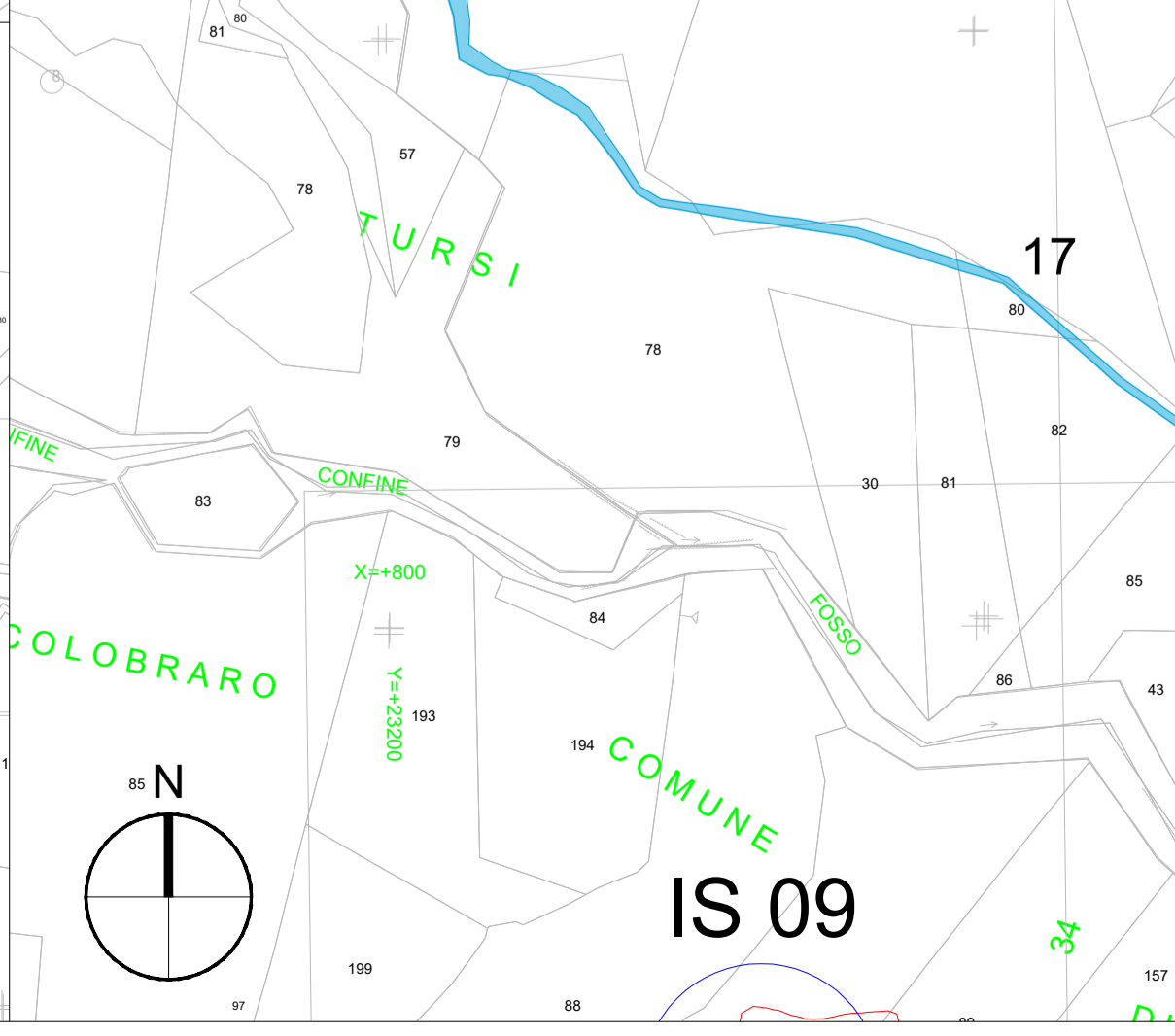
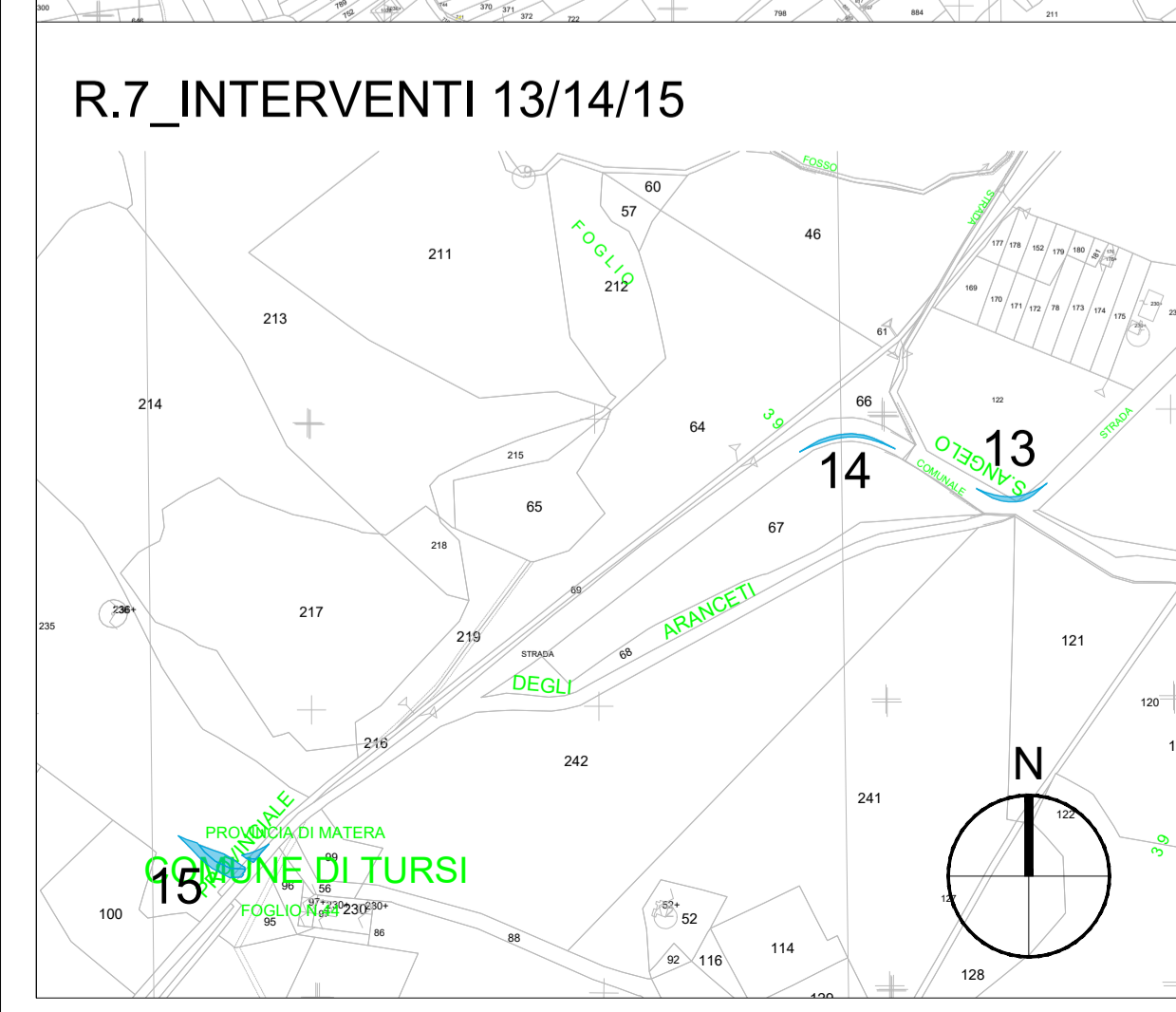
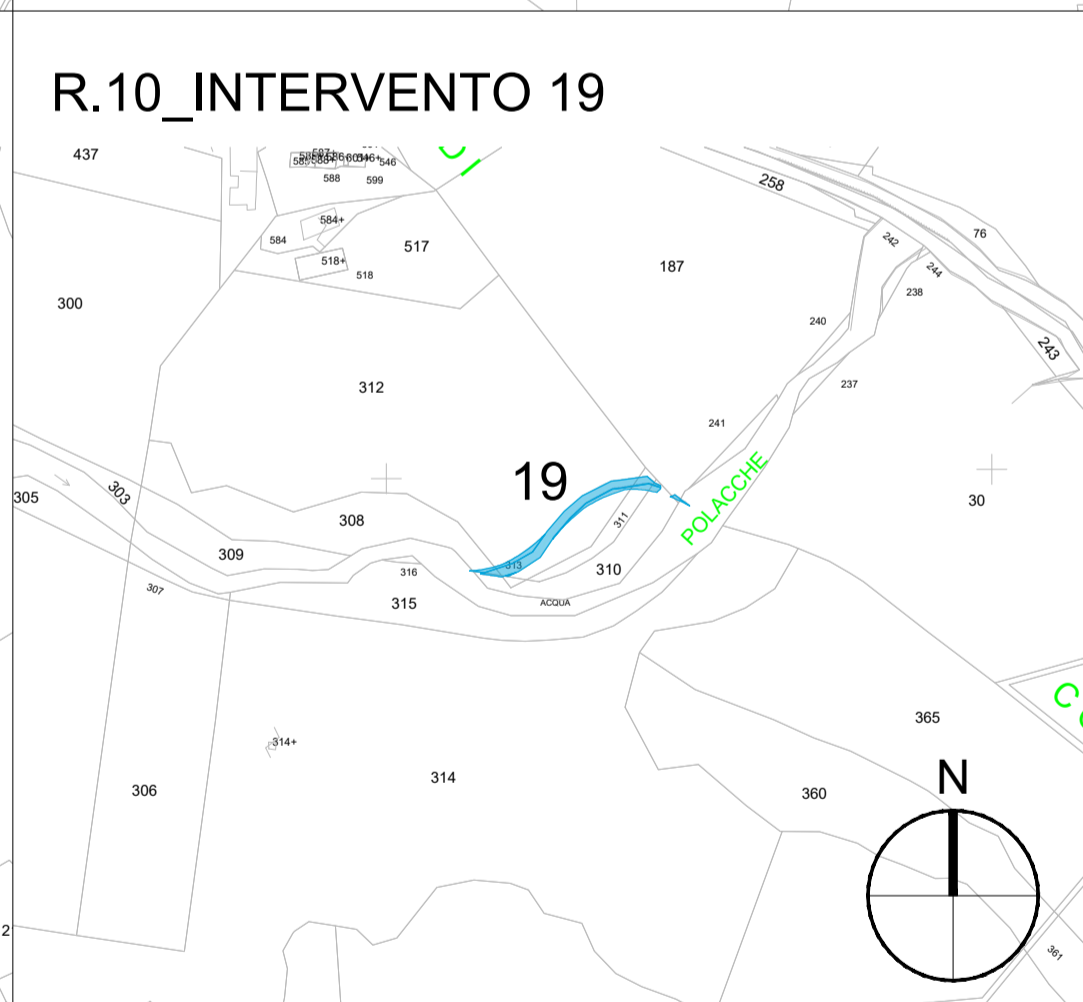
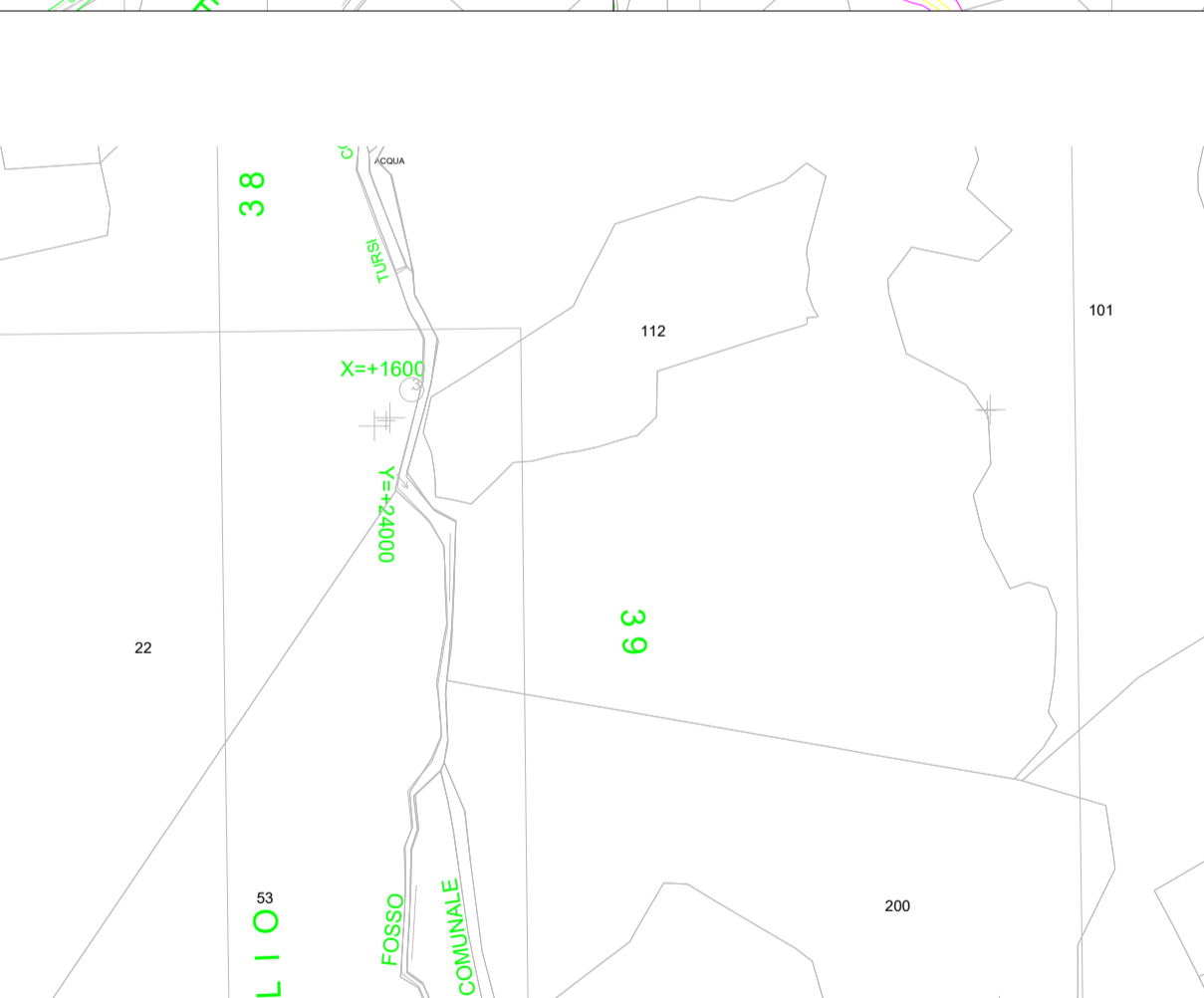
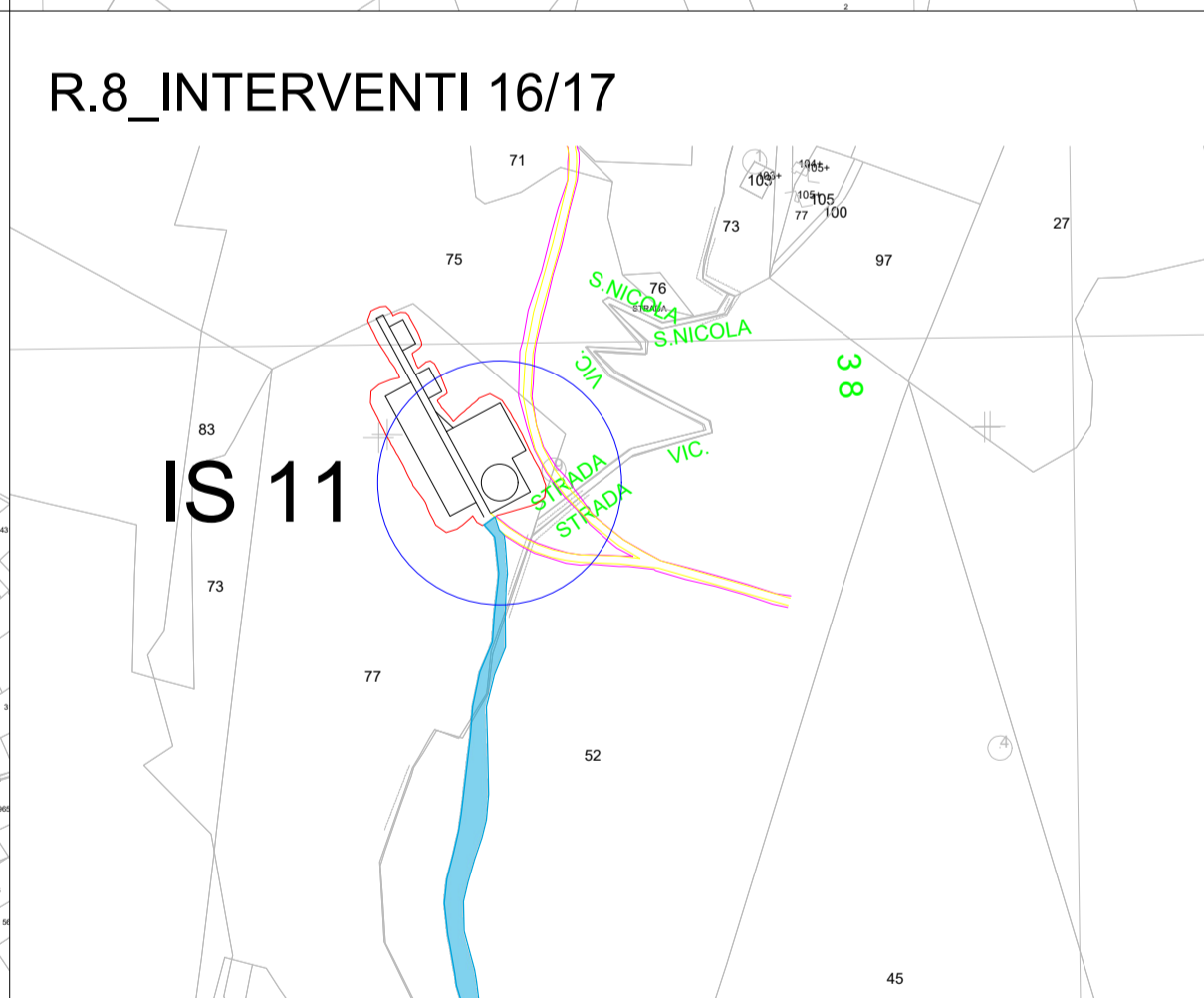
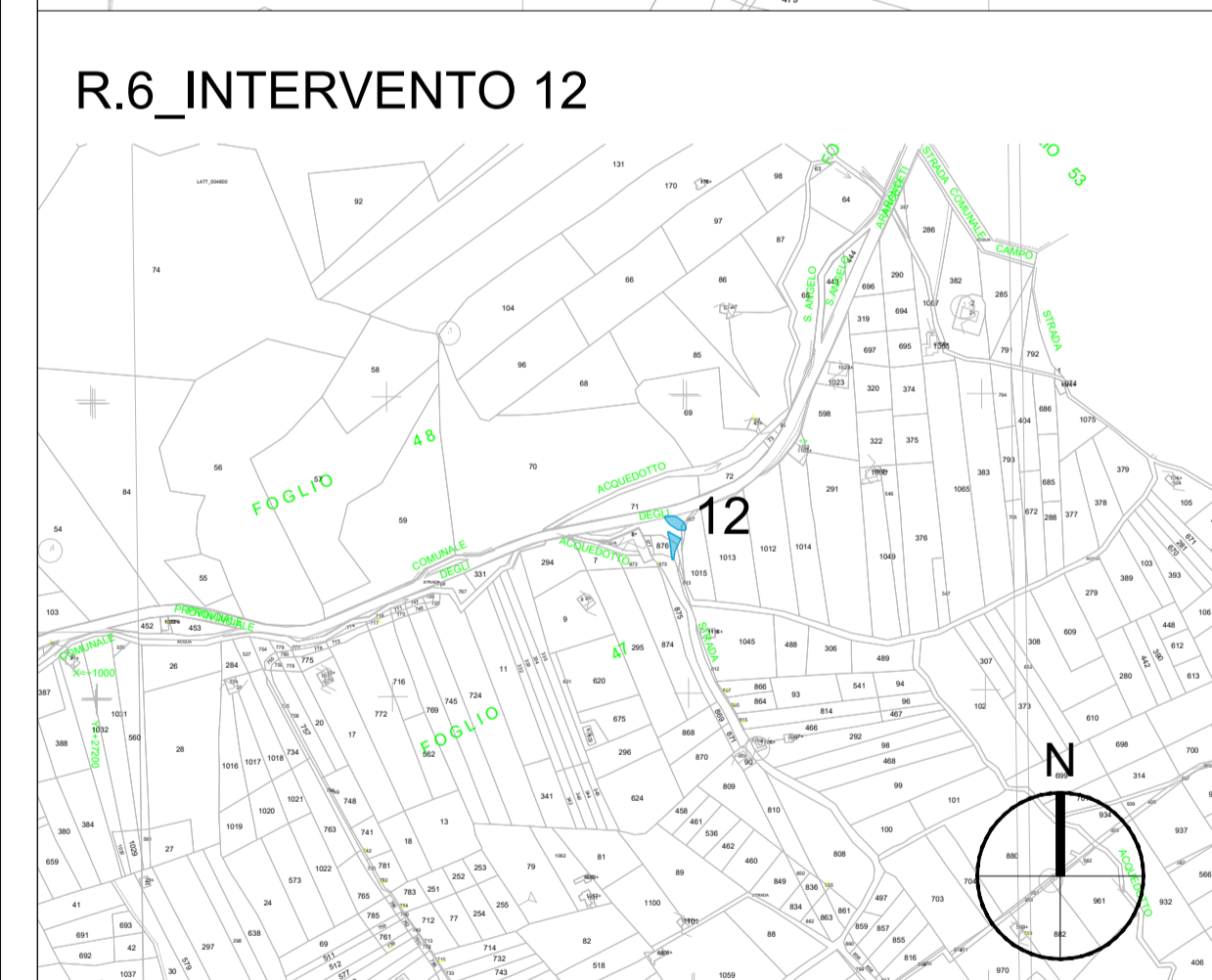
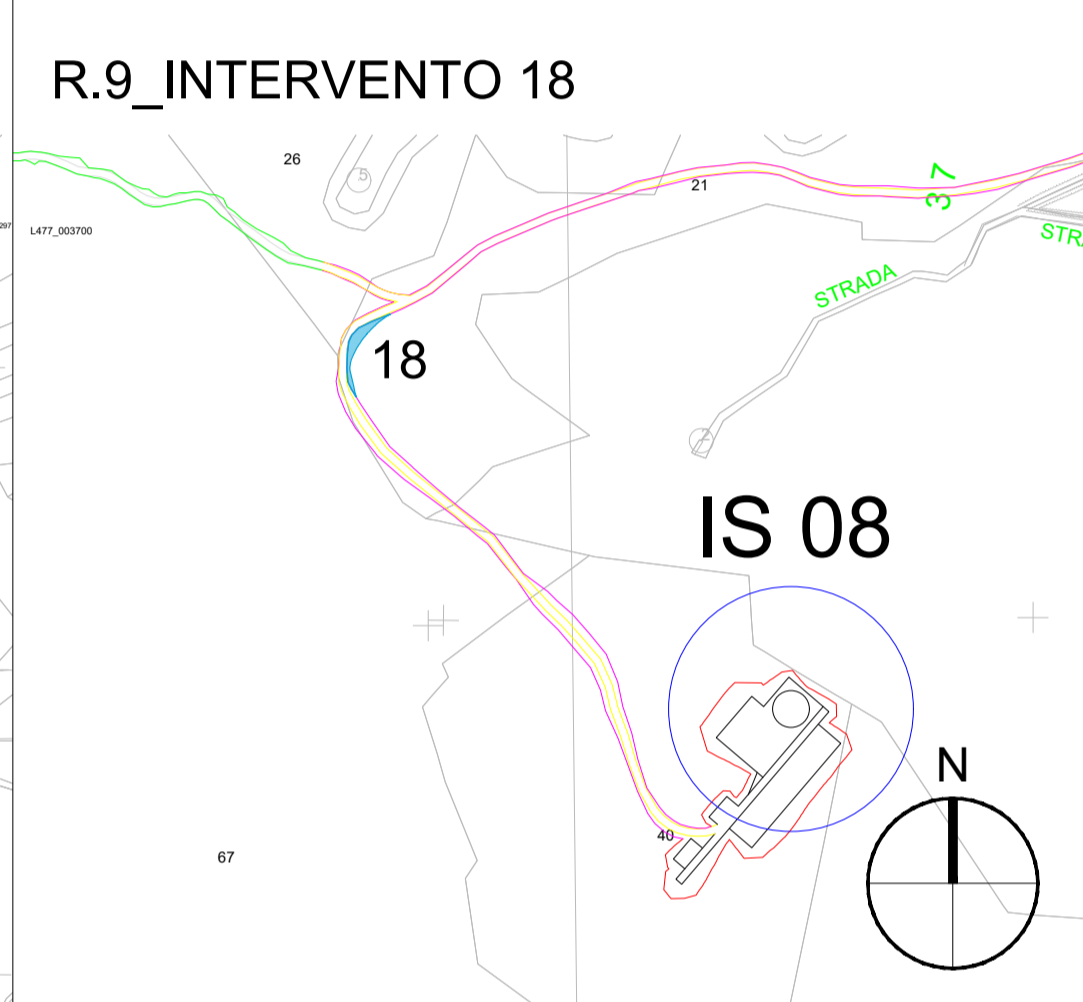
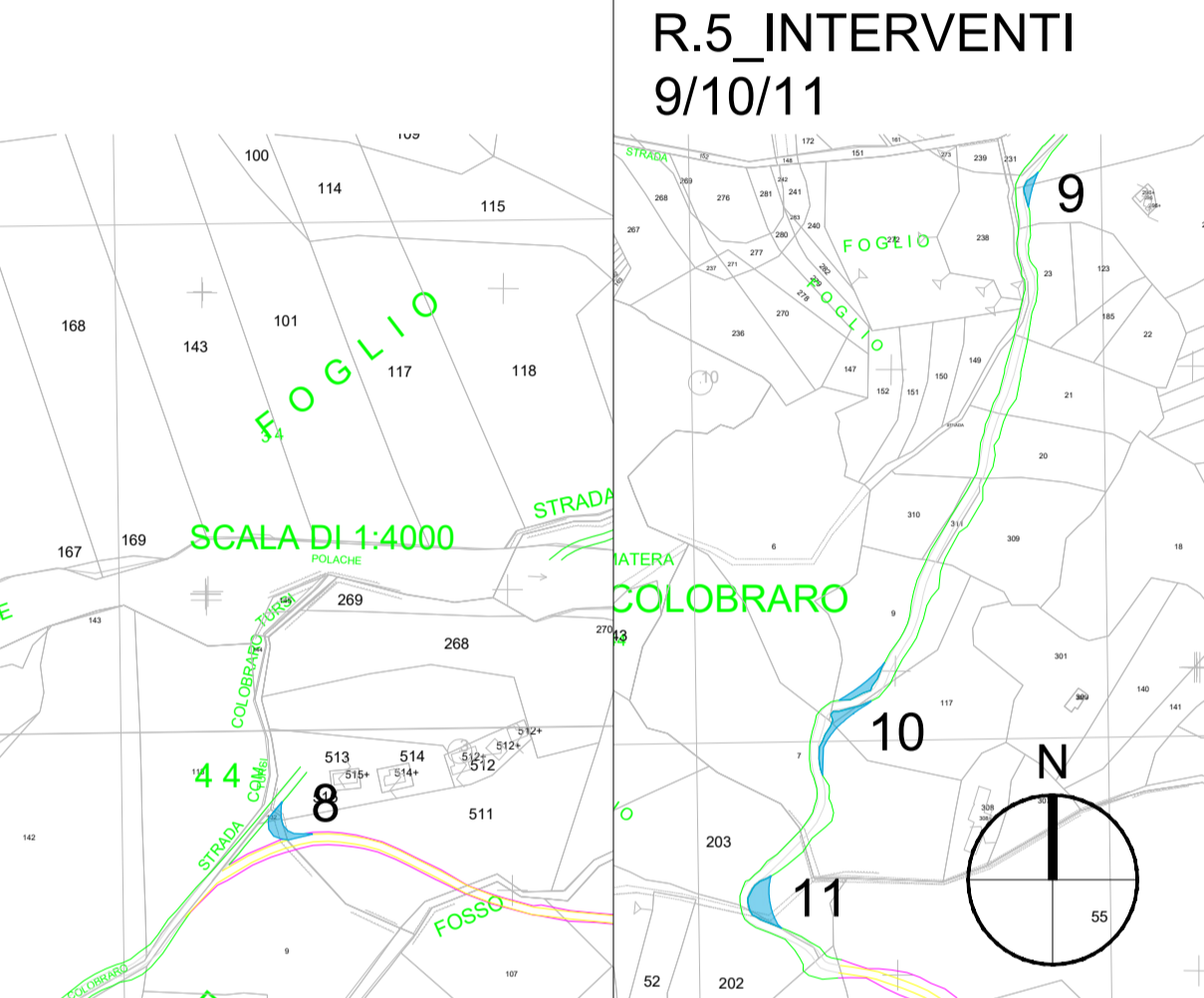
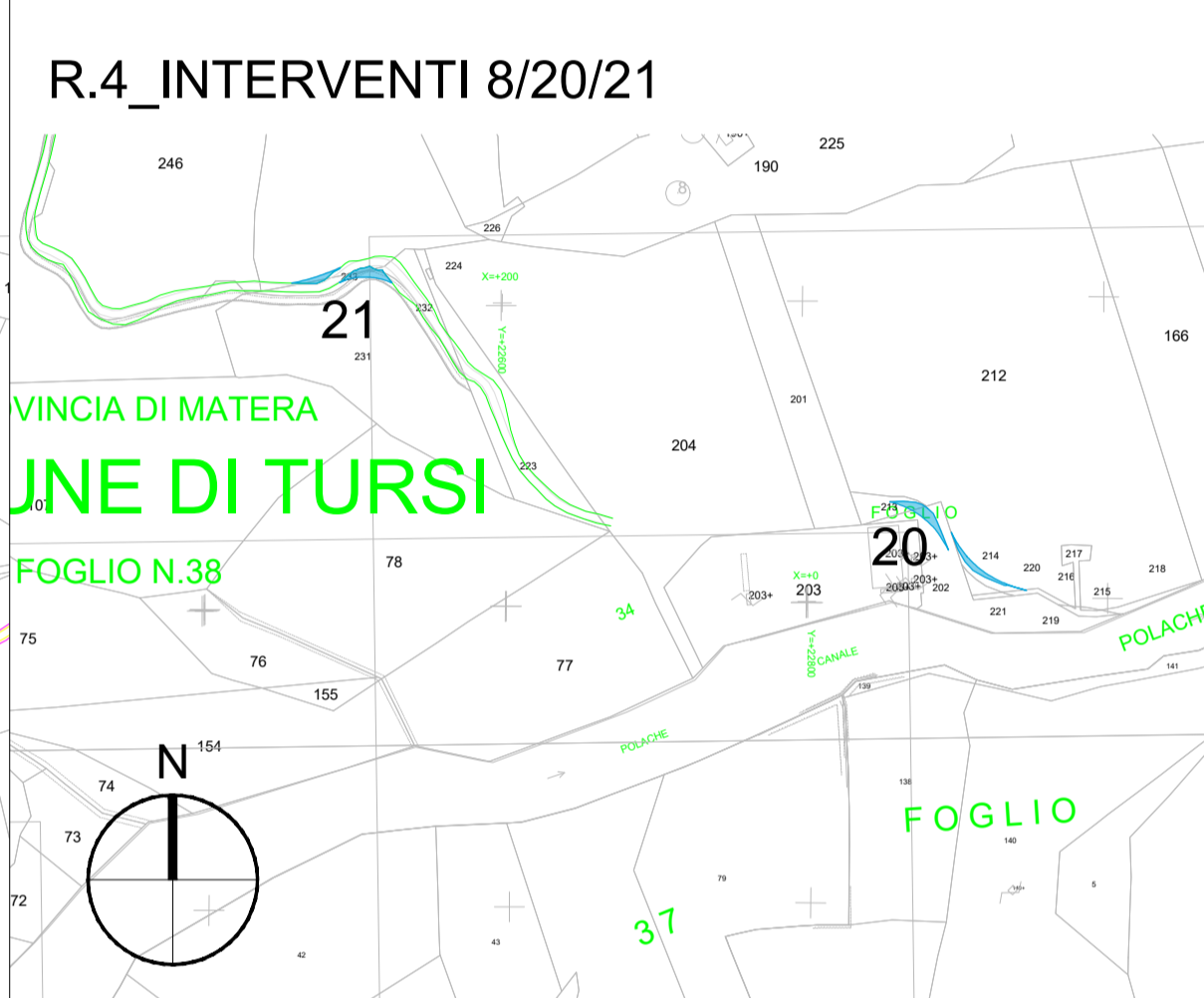
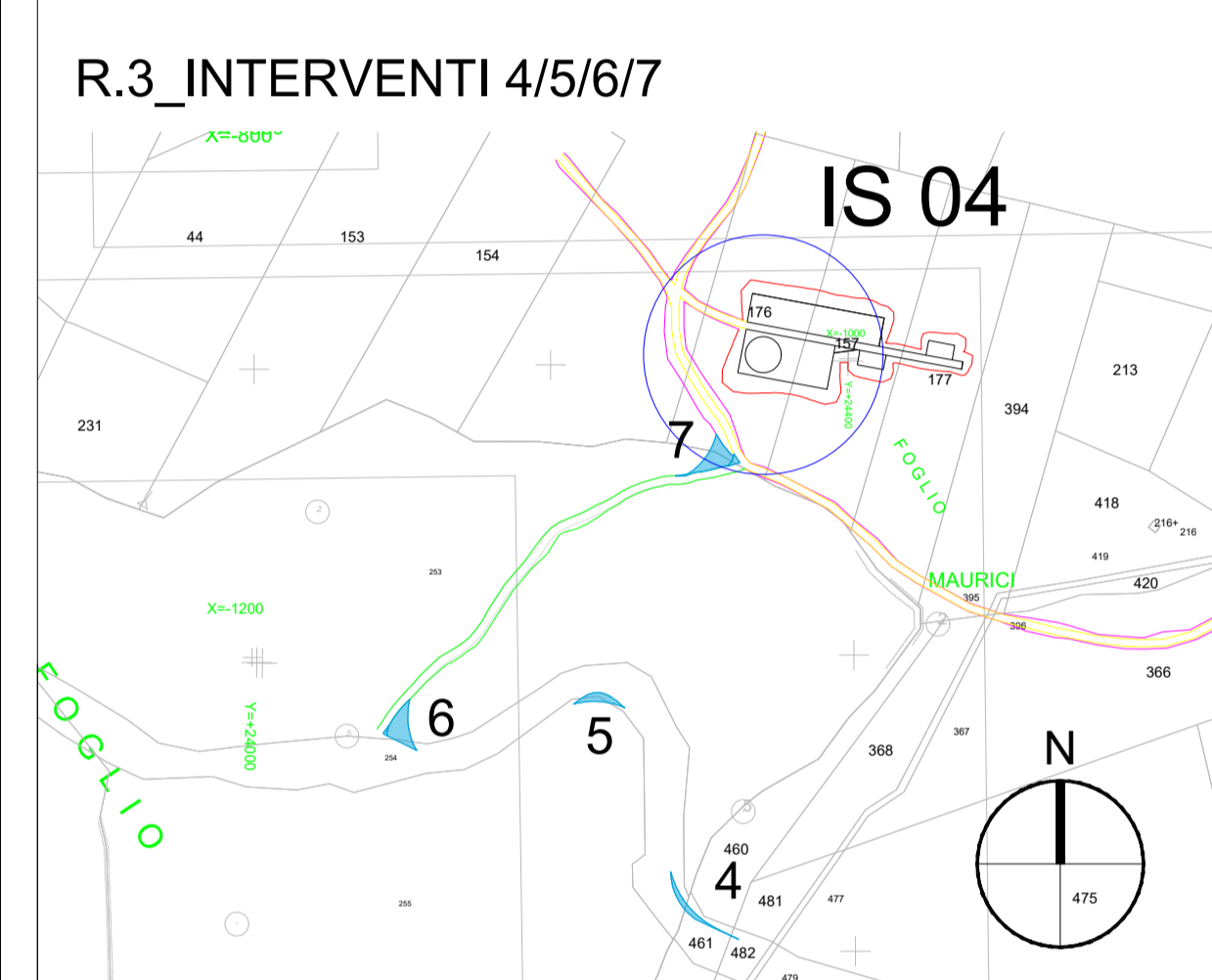


### LEGENDA

- IS n°...
- Piazzola di montaggio
- Interventi puntuali
- Strada esistente da adeguare
- Ingombro strada esistente da adeguare
- Viabilità di progetto
- Ingombro viabilità di progetto
- Percorso di accesso al Parco
- Rotore WTG - D = 162 m
- Identificativo intervento puntuale viabilità
- Confini catastali

NOTA:  
Per approfondimenti su tutti gli interventi si rimanda alla relazione ISEG017 - Relazione viabilità di accesso al cantiere (road survey)

SCALA GRAFICA 1:5.000



**AUTORIZZAZIONE UNICA REGIONALE - ART. 12 DEL LGS. N. 387/2003**

REGIONE BASILICATA  
Progetto Definitivo

la Città di PIERRO

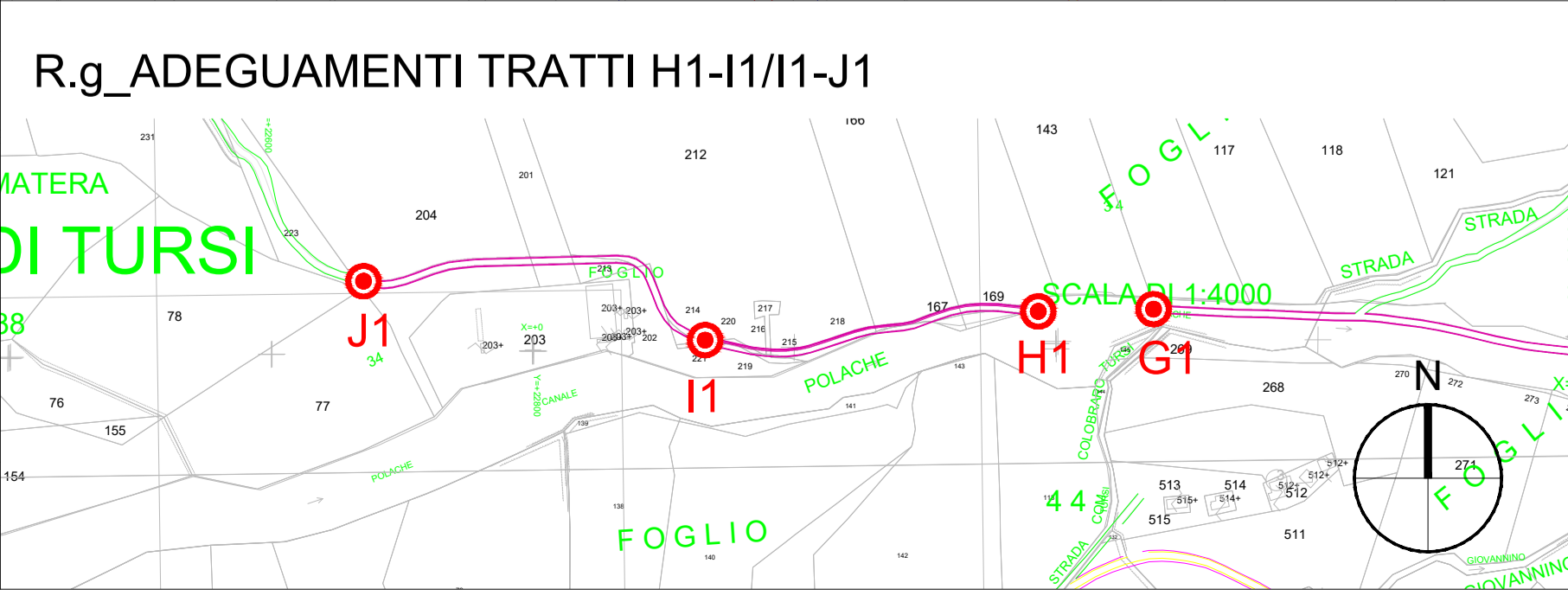
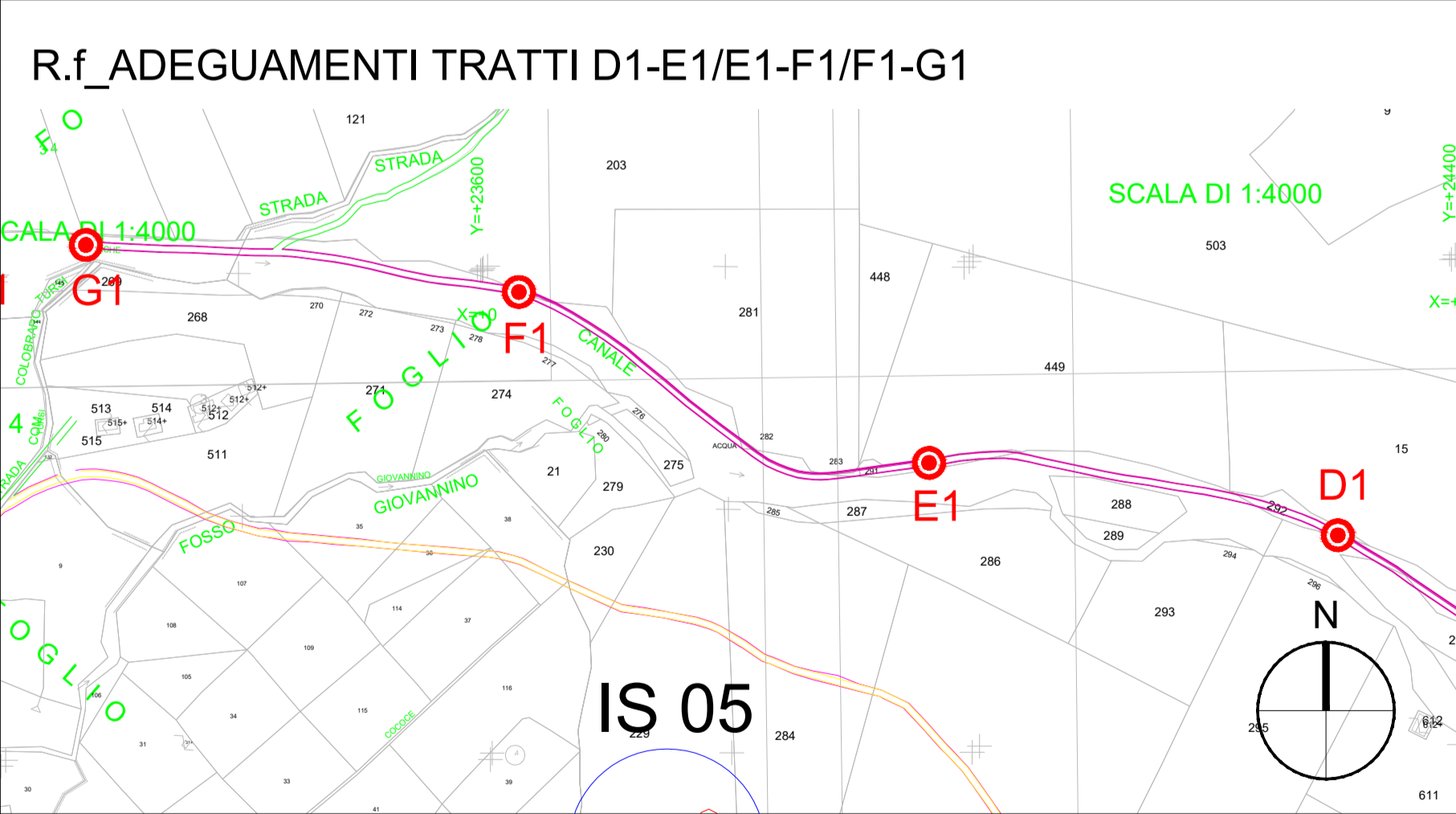
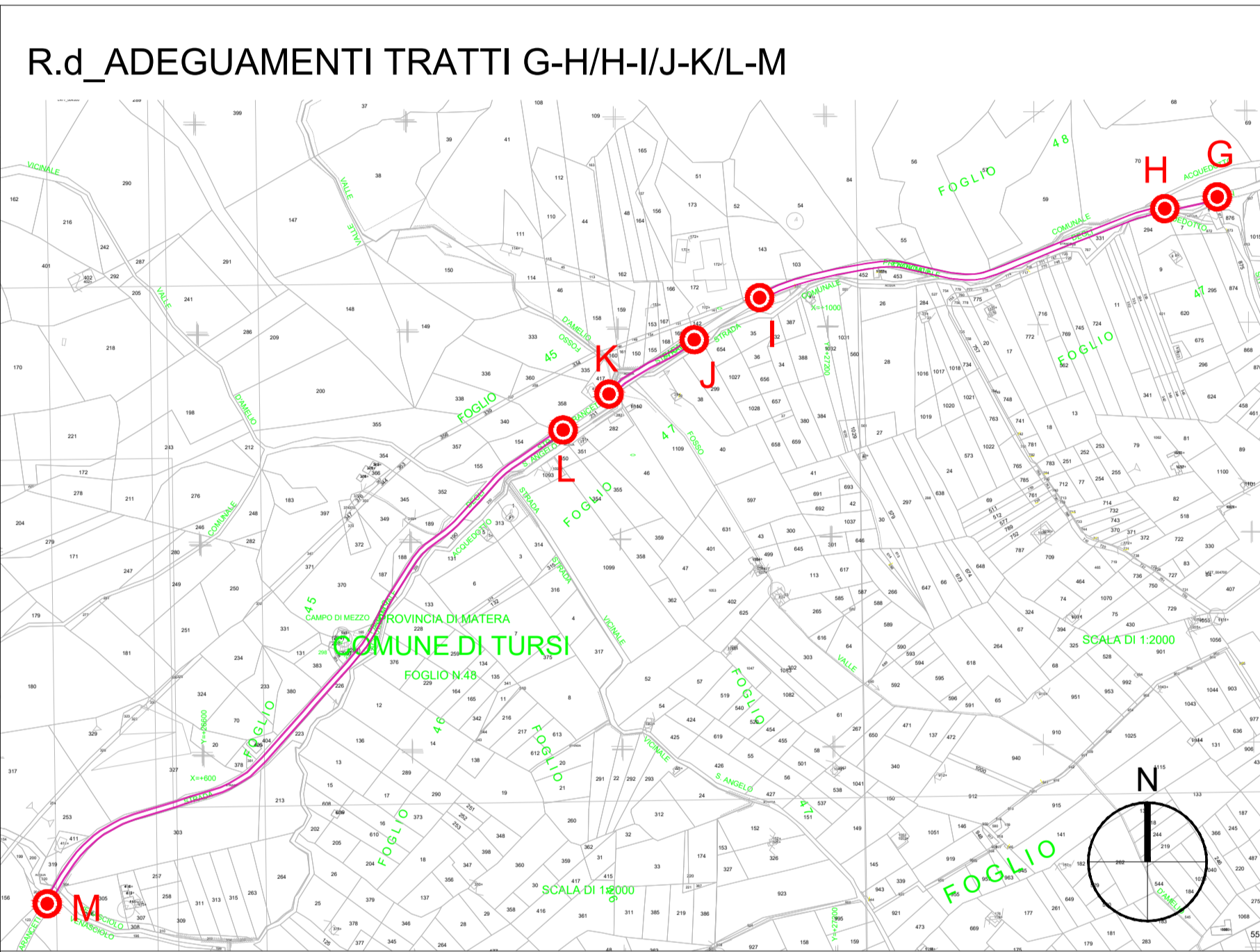
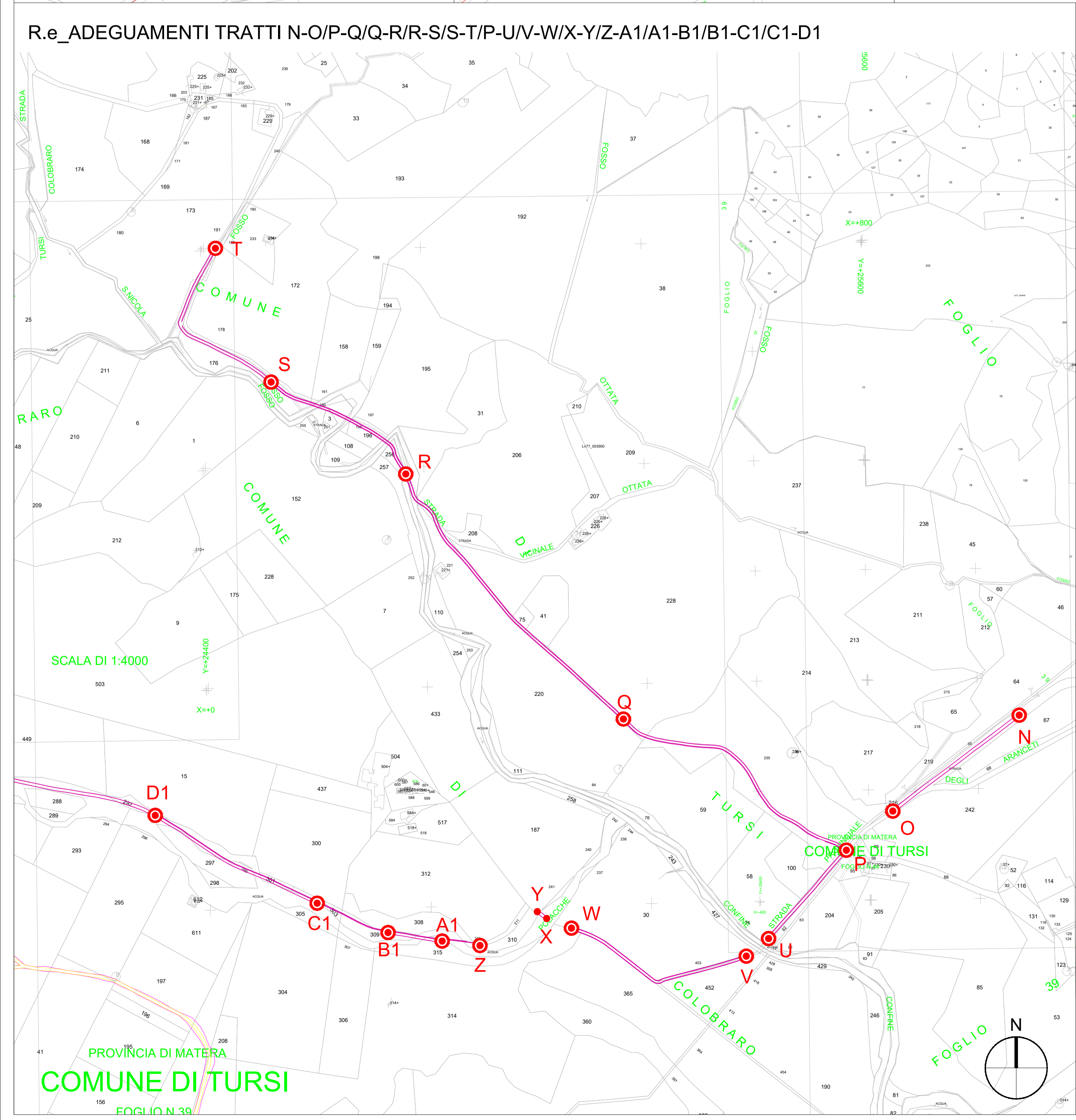
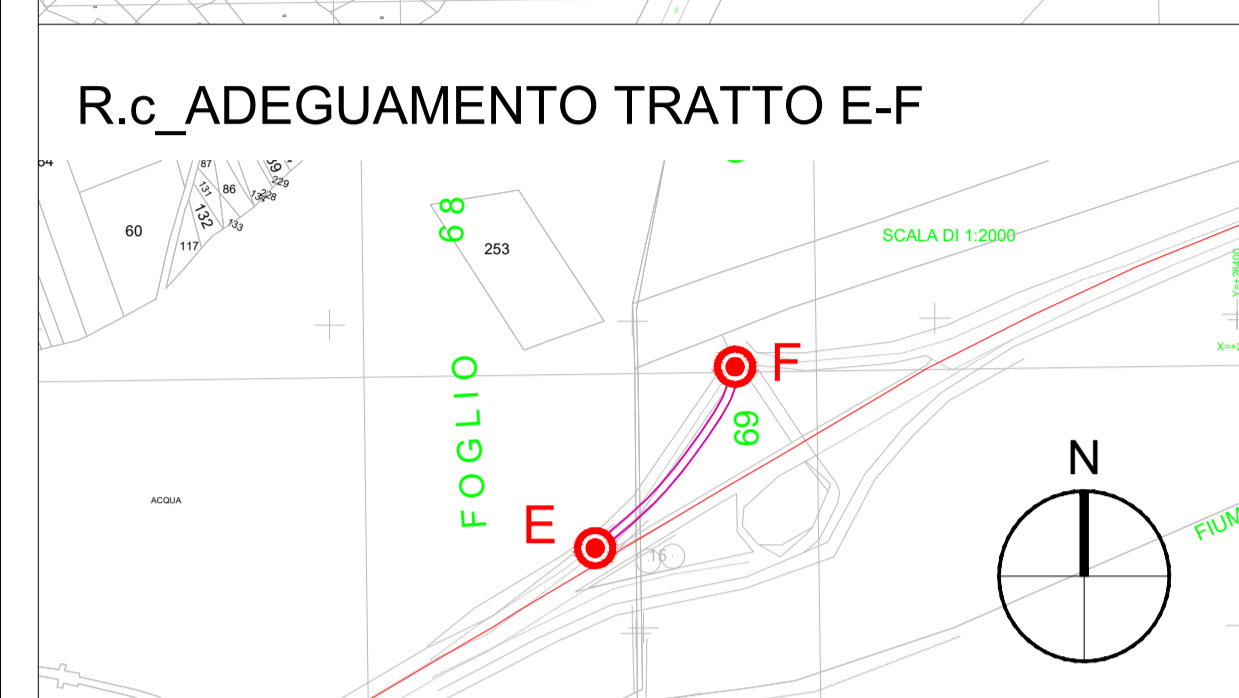
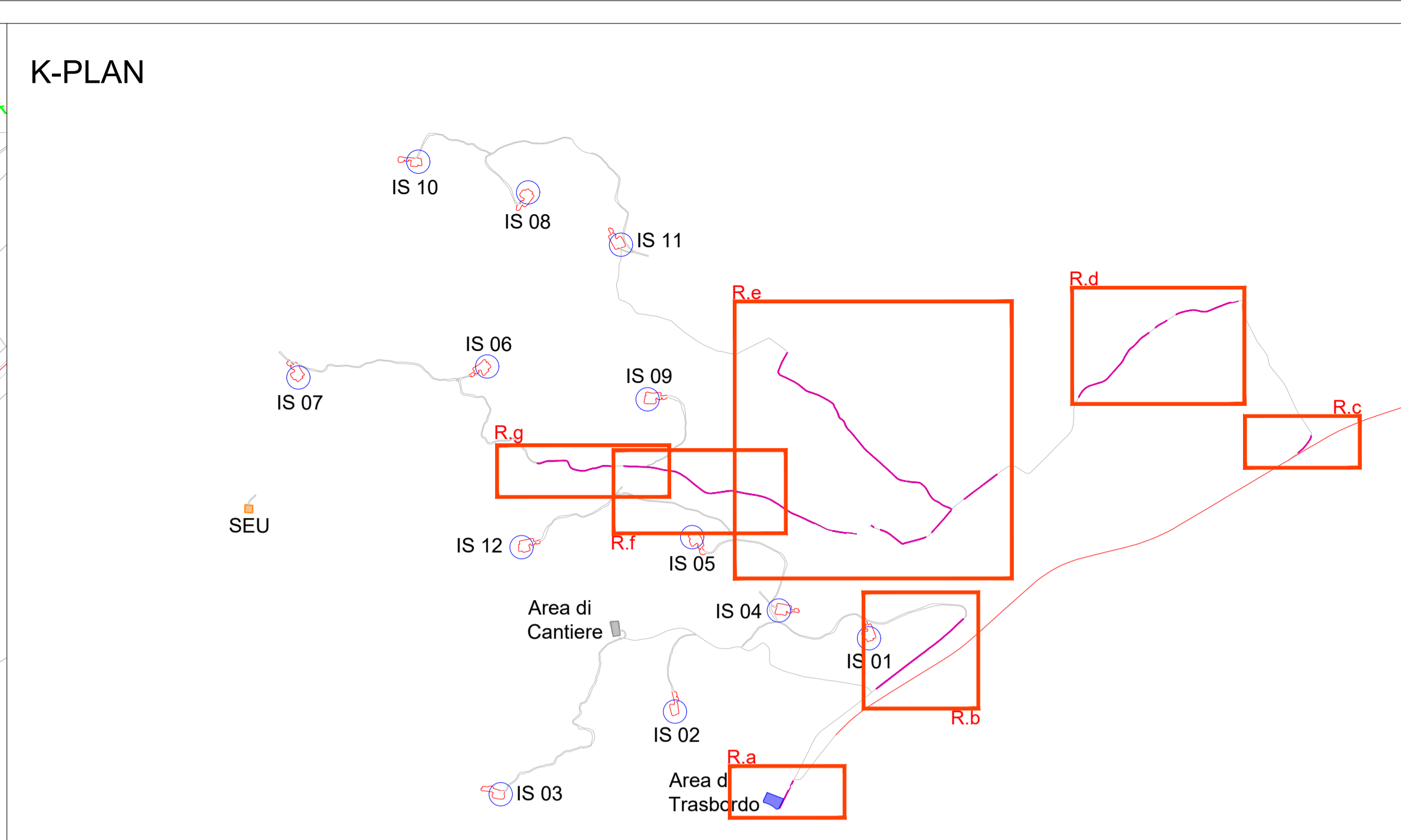
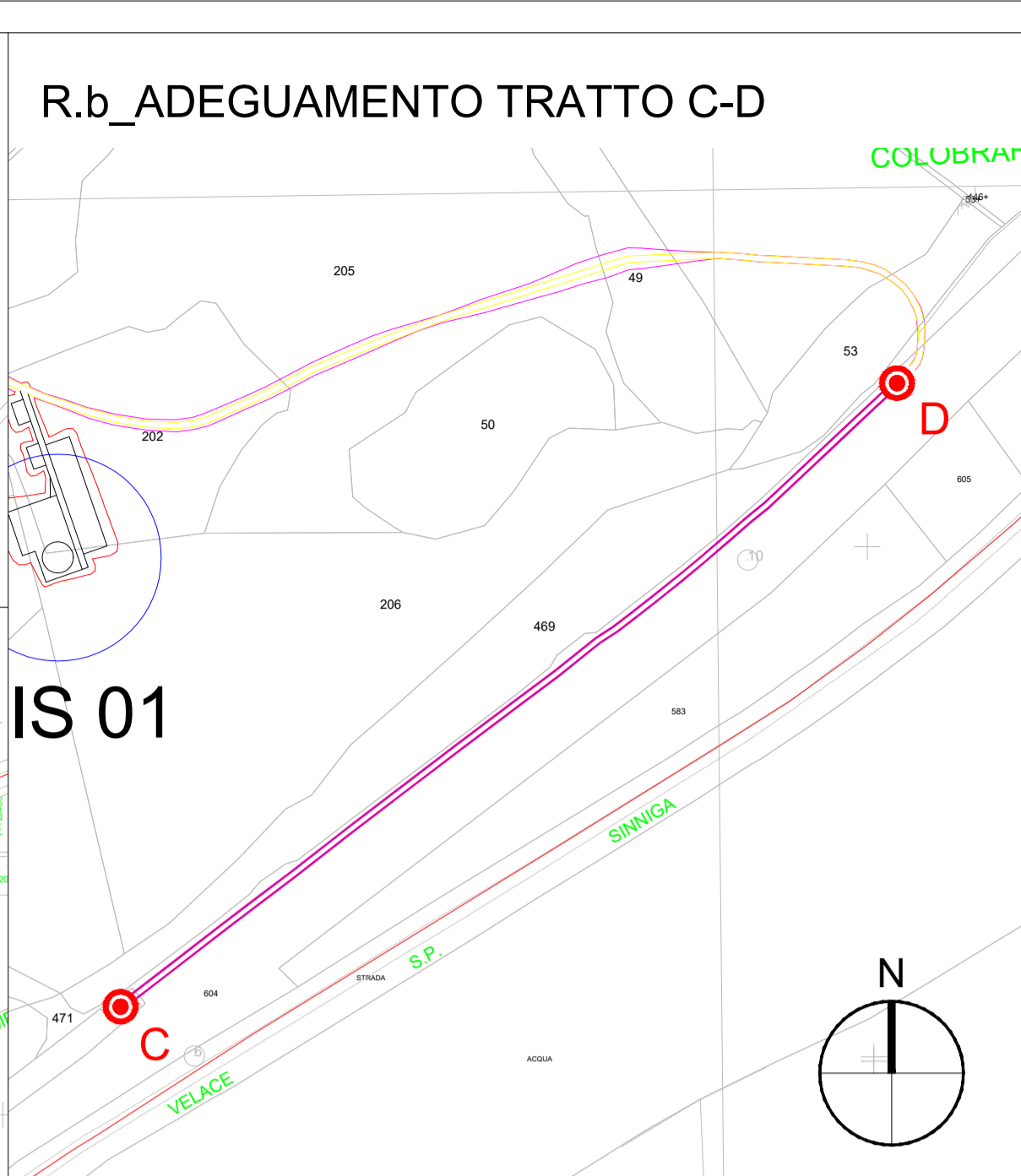
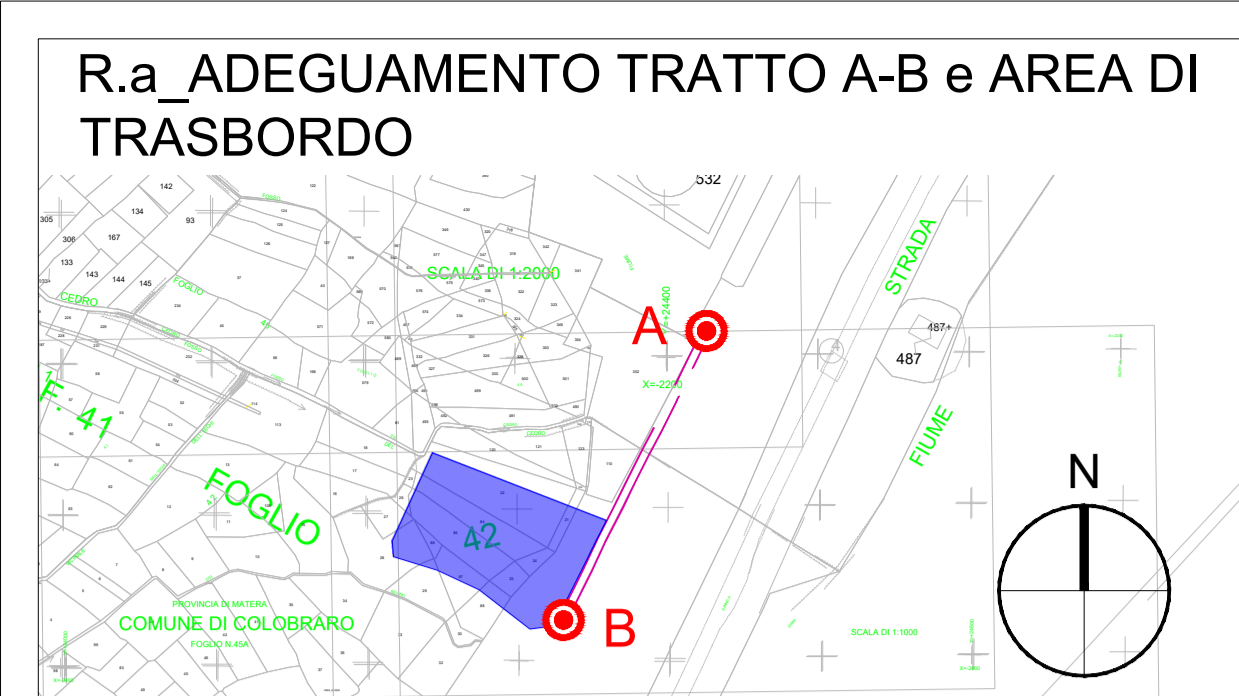
**Parco Eolico Ischia Finata**

Titolo elaborato:  
**PLANIMETRIA CON DETTAGLI COME DA ROAD SURVEY - VIABILITÀ ESTERNA SU CATASTALE**

MT	CG	GD	Prima emissione	08/07/24	00
REDATTO	CONTR.	APPROV.	DESCRIZIONE REVISIONE DOCUMENTO	DATA	REV

<b>PROPONENTE</b>	<b>CONSULENZA</b>
<b>ETESIA PRIME SRL</b>	<b>ecodor</b> build a renewable future
Via A. De Gasperi n. 8 74023 Grottaglie (TA)	<b>GEDODOR SRL</b> Via A. De Gasperi n. 8 74023 Grottaglie (TA)
	<b>PROGETTISTA</b> Ing. Gaetano D'Oronzio

Codice ISEG020	Formato A1	Scala 1:5.000	Foglio 2/3
----------------	------------	---------------	------------






### LEGENDA

- IS n°... Piazzola di montaggio
- Adeguamenti stradali continui
- Area di trasbordo
- Strada esistente da adeguare
- Ingombro strada esistente da adeguare
- Viabilità di progetto
- Ingombro viabilità di progetto
- Percorso di accesso al Parco
- Rotore WTG - D = 162 m
- Identificativo nodo adeguamento viabilità
- Confini catastali

NOTA:  
Per approfondimenti su tutti gli interventi si rimanda alla relazione ISEG017 - Relazione viabilità di accesso al cantiere (road survey)

SCALA GRAFICA 1:5.000

### AUTORIZZAZIONE UNICA REGIONALE - ART. 12 DEL LGS. N. 387/2003

Progetto Definitivo


### Parco Eolico Ischia Finata

Titolo elaborato:

## PLANIMETRIA CON DETTAGLI COME DA ROAD SURVEY - VIABILITÀ ESTERNA SU CATASTALE

MT	CG	GD	Prima emissione	08/07/24	00
REDATTO	CONTR.	APPROV.	DESCRIZIONE REVISIONE DOCUMENTO	DATA	REV


**PROPONENTE**



**ETESIA PRIME SRL**

Via A. De Gasperi n. 8  
74023 Grottaglie (TA)

**CONSULENZA**



**ecodora**  
build a renewable future

**GECODOR SRL** Via A. De Gasperi n. 8  
74023 Grottaglie (TA)

**PROGETTISTA** Ing. Gaetano D'Oronzio

Codice ISEG020	Formato A1	Scala 1:5.000	Foglio 3/3
----------------	------------	---------------	------------